

ALLMÄNNA ANVISNINGAR:

FIX- OCH MÄTDATA:

PLANSYSTEM: SWEREF 99 15 45

HÖJDSYSTEM: RH 2000

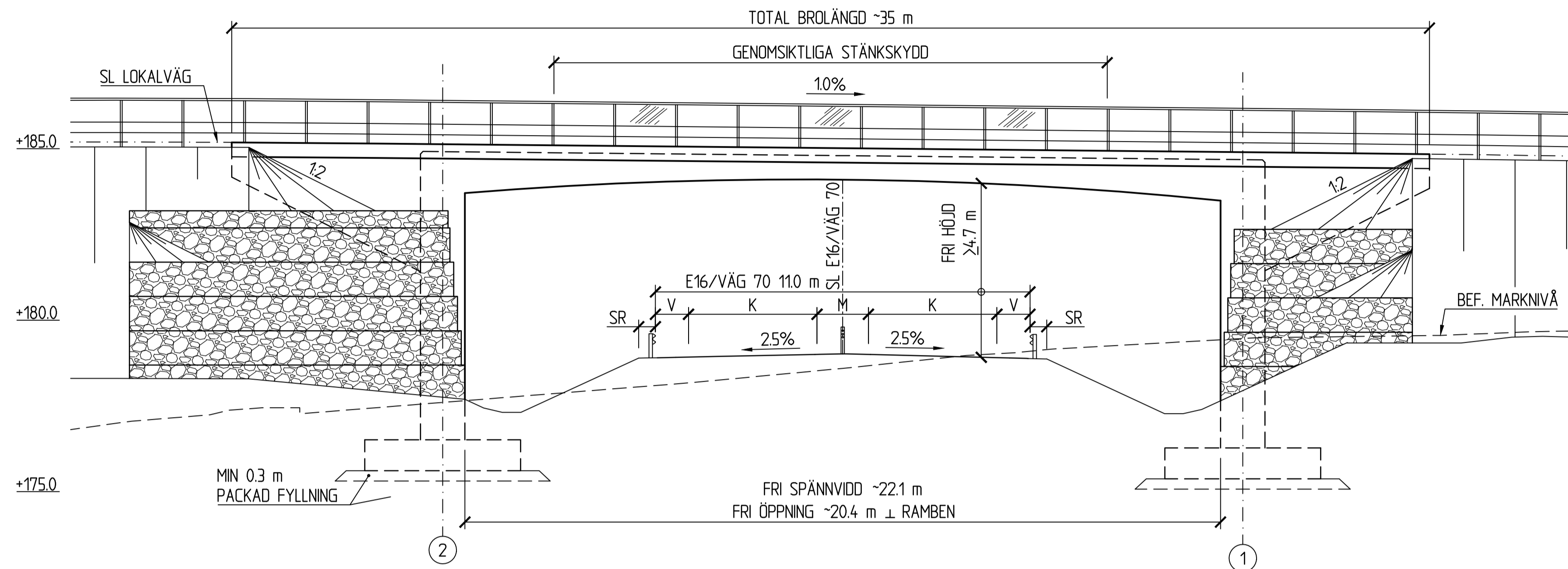
FIXPUNKT: ENLIGT SENARE BESKED

HÄNVISNING:

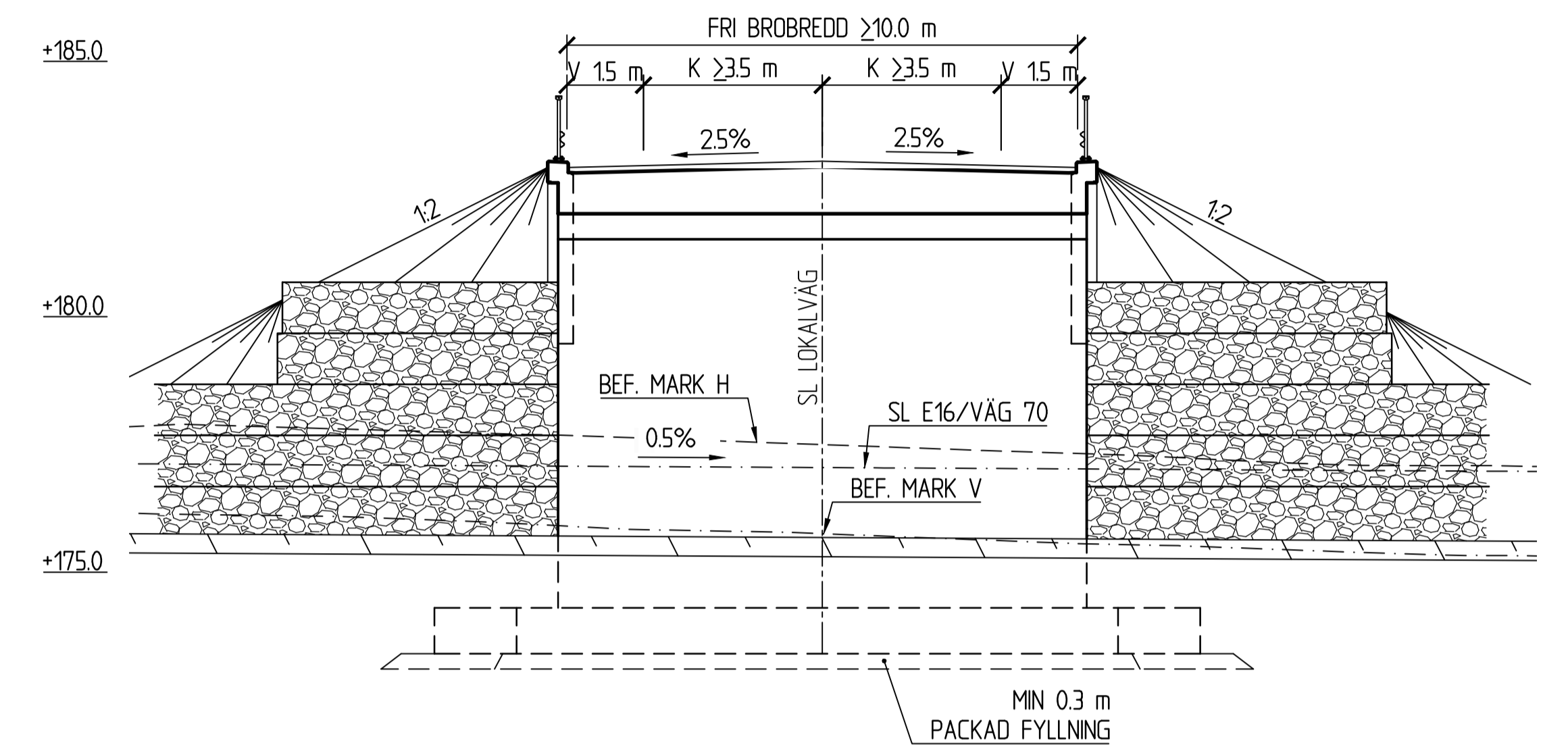
BEFINTLIGA MARKFÖRHÅLLANDEN OCH GEOTEKNISKA

FÖRUTSÄTTNINGAR SE PROJEKTERINGS-PM GEOTEKNIK DOKUMENT

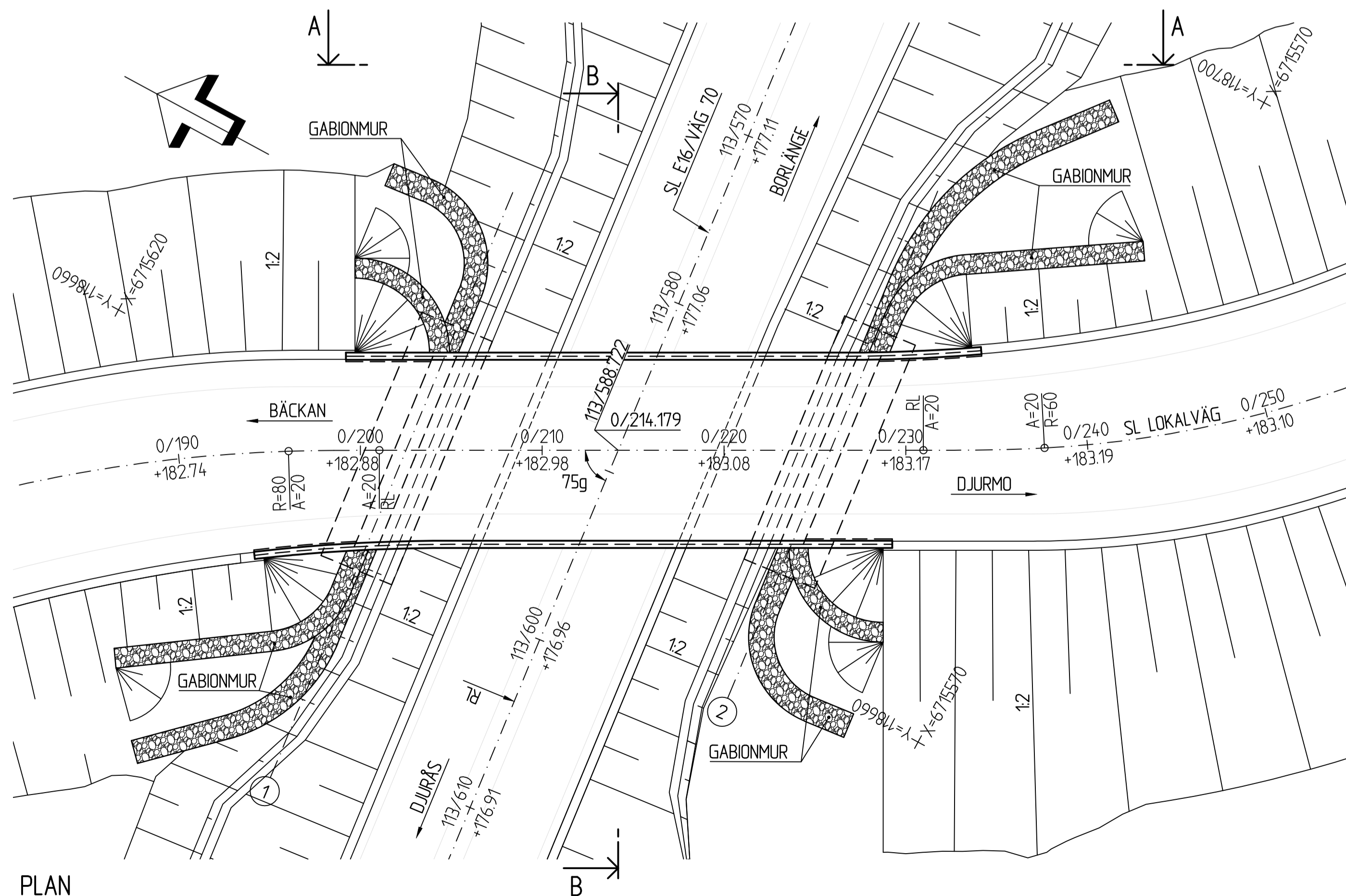
NR. 3G140002



ELEVATION A-A
1:100



SEKTION B-B
1:100



PLAN
1:200

TYP AV PLAN		VÄGPLAN	
GRANSKNINGSSTATUS / SYFTE			
HANDLINGSTYP			
GRANSKNINGSHANDLING			
DATUM	2021-12-03	LEVERANS / ÄNDRINGS-PM	
OBJEKT	E16/VÄG70 BORLÄNGE-DJURÅS		
DELOMRÅDE / BANDEL	ETAPP 3 SIFFERBO-DJURÅS		
ANLÄGGNINGSDDEL	BRO ÖVER VÄG VID DJURMO		
OBJEKTNUMMER / KM	83859571	KONSTRUKTIONSNUMMER	100-16041-1
BESTÄLLARE	TRAFIKVERKET	LEVERANTÖR	SWECO
SKAPAD AV	P JOHANSSON	UPPRAGSNUMMER	12704143
GODKÄND AV	B GORDONSSON	AVDELNING	CIVIL
RITNINGSTYP	BROSKISS		
TEKNIKOMRÅDE / INNEHÅLL	BRO		
BESKRIVNING	BRO ÖVER VÄG VID DJURMO GAGNEFS KOMMUN DALARNAS LÄN ALTERNATIV PLATTRAMBRO		
SKALA	1:200	FÖRSTÄLLNINGSNUMMER	A1
RITNINGSNUMMER	3 42 K 20 11	BLAD	NÄSTA BLAD
			BET

