

TECKENFÖRKLARING

MARKANSPRÅK
 GRÄNS FÖR VÄGOMRÅDE
 AVGRÄNSNING MELLAN OLIKA TYPER AV MARKANSPRÅK

V NYTT VÄGOMRÅDE MED VÄGRÄTT

Vi NYTT VÄGOMRÅDE MED INSKRÄNKT VÄGRÄTT
 Vi - RENSNING AV BÄCKAR OCH DIKEN

T1-3 TILFÄLLIG NYTTJÄNDERÄTT

T1 - TILFÄLLIG NYTTJÄNDERÄTT FÖR ARBETSOMRÅDE. GÄLLER UNDER BYGGTIDEN. DOCK LÄNGST TILL OCH MED GODKÄND SLUTBESKNING.
 T2 - TILFÄLLIG NYTTJÄNDERÄTT FÖR BYGGTRAFIK. GÄLLER UNDER BYGGTIDEN. DOCK LÄNGST TILL OCH MED GODKÄND SLUTBESKNING.
 T3 - TILFÄLLIG NYTTJÄNDERÄTT FÖR FÖRBELEDNING AV BYGGTRAFIK OCH ALLMÄN TRAFIK. GÄLLER UNDER BYGGTIDEN. DOCK LÄNGST TILL OCH MED GODKÄND SLUTBESKNING.

SKYDDSÅTGÄRDER OCH FÖRSIKTIGHETSMÅTT
 ●●●●●●●● MÄRKNING ELLER AVGRÄNSNING AV SKYDDSÅTGÄRD/FÖRSIKTIGHETSMÅTT

SK1 - TRIMMA SOM KONSTRUIERAS SÅ DEN INTE UTÖVR VÄDRINGSHINDER
 SK2 - FLACKA SLINTER FÖR ATT UNDERLÄTTA PASSAGER FÖR RENNÖRNINGEN


VERKSAMHETER/ÅTGÄRDER SOM ANDANTAS FRÅN FÖRBUD ENLIGT MILJÖBALKEN

— FÖRBUDEN MOT ÅTGÄRDER INOM STRANDSKYDDSZONER (2:15 MB) GÄLLER INTE BYGGANDE AV ALLMÄN VÄG.
 — FÖRBUDEN SOM AVSER VERKSAMHET ELLER ÅTGÄRD INOM GENERELLT BIODIVERSITETSMÅTT (7:11 § 4, MB) GÄLLER INTE BYGGANDE AV ALLMÄN VÄG.

— SKYLDIGHETEN ATT GÖRA ANMÄLAN FÖR SAMRÅD ENLIGT 12:6 MB GÄLLER INTE FÖR DE VERKSAMHETER OCH ÅTGÄRDER SOM BEHOVS FÖR ATT BYGGA VÄGEN OCH SOM FASTSTÄLLS OCH INGÅR I VÄGOMRÅDE FÖR ALLMÄN VÄG ELLER OMRÅDE FÖR TILFÄLLIG NYTTJÄNDERÄTT.

ÖVRIGA BETECKNINGAR PÅ PLANKARTAN
 0/000 0/100 NY VÄG, VÄGBANDEKANTER MED LÄNGDMÄTNINGSSTRECK OCH HÖJDSÄTTNING
 000/0 FASTIGHETSGRÄNS
 — TRAKTGRÄNS
 — ELLEDNING

KOORDINATSYSTEM
 SYSTEM I PLAN: SWEREF 99 15 45
 SYSTEM I HÖJD: RH2000



ORIENTERINGSFIGUR

VÄGPLAN FÖR GRANSKNING

GRANSKNINGSHANDLING

TYP AV PLAN: GRANSKNINGSSTATUS/SYFTE: HANDLINGSTYP: DATUM: 2019-10-29 LEVERANS / ÄNDRINGS-PM: ---

OBJEKT: **VÄG 829 LÖVBERGA-ALANÄSET**

DELOMRÅDE / BANDEL: VÄG 829
 ANLÄGGNINGSDIAGRAM: LÖVBERGA-ALANÄS

OBJEKTNUMMER / KM: 144819 KONSTRUKTIONNUMMER: ---
 BESTÄLLARE: TRAFIKVERKET LEVERANTÖR: **wsp**

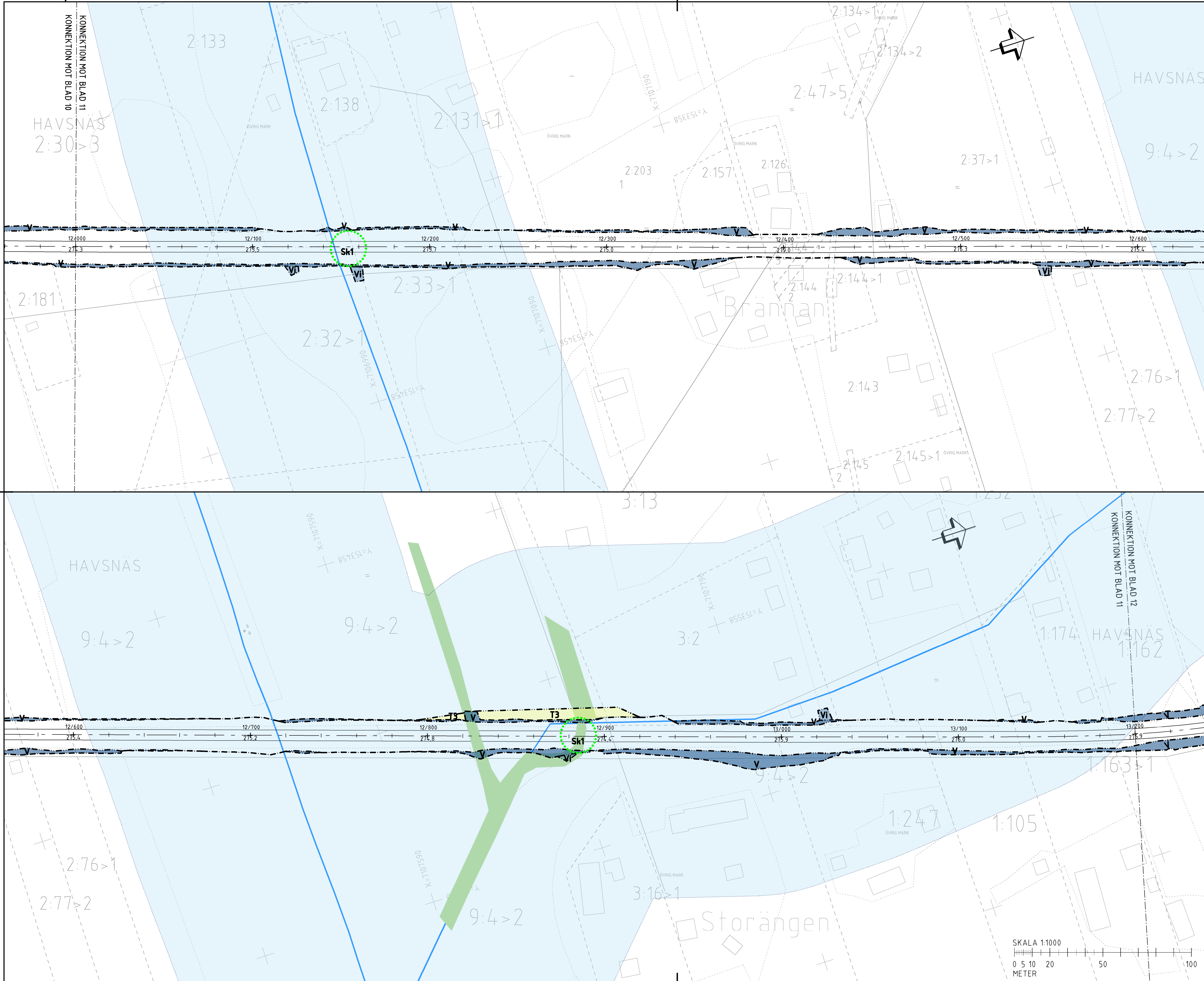
SKAPAD AV: PUSHPENDRA KUSHWAHA UPPDRAGSNUMMER: 10271523
 GODKÄND AV: I SVENSSON AVDELNING: CIVILS

RITNINGSTYP: PLAN
 TEKNISKTOMRÅDE / INNEHÅLL: VÄGUTFORMNING OCH TRAFIK
 BESKRIVNING: PLANRITNING KM 4/800-6/000

SKALA: 1:1000 FORMAT: A1 FÖRVALTNINGSNUMMER: ---
 RITNINGSNUMMER: 101T0205 BLAD: NÄSTA BLAD: BET: ---

SKALA 1:1000
 0 5 10 20 50 100
 METER

FE-R:\S27\10271523 - Vägplan för väg 829 Lövberga-Alanäs från Stenmarks kommun, Alanäs, banv_L1011\Bilder\VERTI\0205.dwg PLOTTLAD: 2019-10-25 08:33:35 AV: ANVÄNDARE: MEL0863



TECKENFÖRKLARING

MARKANSPRÅK
 GRÄNS FÖR VÄGOMRÅDE
 AVGRÄNSNING MELLAN OLIKA TYPER AV MARKANSPRÅK

V NYTT VÄGOMRÅDE MED VÄGRÄTT
VI NYTT VÄGOMRÅDE MED INSKRÄNKT VÄGRÄTT
 VI – RENSNING AV BÄCKAR OCH DIKEN

T1-3 TILFÄLLIG NYTTJÄNDERÄTT

T1 – TILFÄLLIG NYTTJÄNDERÄTT FÖR ARBETSOMRÅDE. GÄLLER UNDER BYGGTIDEN. DOCK LÄNGST TILL OCH MED GODKÄND SLUTBESKNING.
 T2 – TILFÄLLIG NYTTJÄNDERÄTT FÖR BYGGTRAFIK. GÄLLER UNDER BYGGTIDEN. DOCK LÄNGST TILL OCH MED GODKÄND SLUTBESKNING.
 T3 – TILFÄLLIG NYTTJÄNDERÄTT FÖR FÖRBELEDNING AV BYGGTRAFIK OCH ALLMÄN TRAFIK. GÄLLER UNDER BYGGTIDEN. DOCK LÄNGST TILL OCH MED GODKÄND SLUTBESKNING.

SKYDDSGÄRDER OCH FÖRSIKTIGHETSMÅTT
 MÄRKNING ELLER AVGRÄNSNING AV SKYDDSGÄRD/
 FÖRSIKTIGHETSMÅTT

SK1 – TRINNA SOM KONSTRUERAS SÅ DEN INTE UTÖVR VÄNDRINGSHINDER
 SK2 – FLACKA SLINTE FÖR ATT UNDERLÄTTA PASSAGER FÖR RENNÖRNINGEN

VERKSAMHETER/ÅTGÄRDER SOM ANDANTAS FRÅN FÖRBUDD ENLIGT MILJÖBALKEN

–FÖRBUDDEN MOT ÅTGÄRDER INOM STRANDSKYDDSZONER (2:15 MB) GÄLLER INTE BYGGANDE AV ALLMÄN VÄG.
 –FÖRBUDDEN SOM AVSER VERKSAMHETER ELLER ÅTGÄRDER INOM GENERellt BIODIVERSITETSSKYDDSZONER (7:11 § 4 § 1 MB) GÄLLER INTE BYGGANDE AV ALLMÄN VÄG.

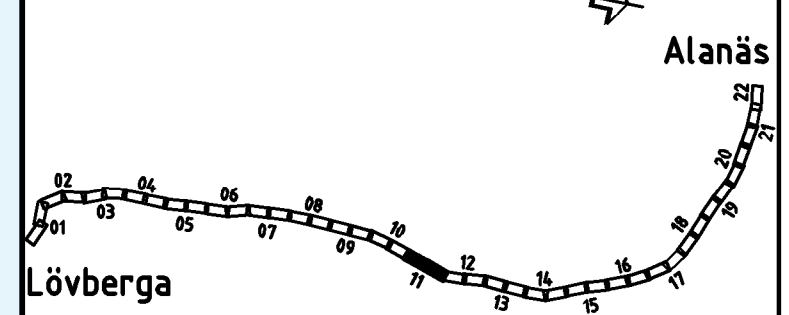
–SKYLDIGHETEN ATT GÖRA ANMÄLAN FÖR SAMRÅD ENLIGT 12:6 MB GÄLLER INTE FÖR DE VERKSAMHETER OCH ÅTGÄRDER SOM BEHOVS FÖR ATT BYGGA VÄGEN OCH SOM FASTSTÄLLS OCH INGÅR I VÄGOMRÅDE FÖR ALLMÄN VÄG ELLER OMRÅDE FÖR TILFÄLLIG NYTTJÄNDERÄTT.

DVRIGA BETECKNINGAR PÅ PLANKARTAN

0/000 0/100 NY VÄG, VÄGBANDEKANTER MED LÄNGDMÄTNINGSSTRECK OCH HÖJDSÄTTNING
 000/0 FASTIGHETSGRÄNS
 E TRAKTGRÄNS
 ELLEDNING

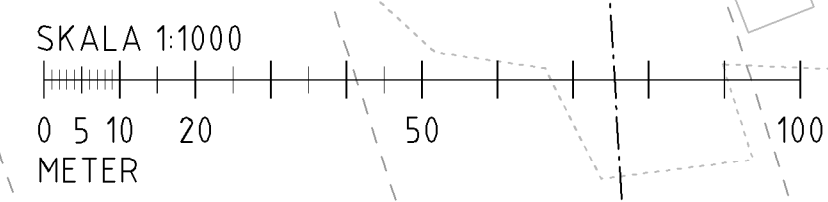
KOORDINATSYSTEM
 SYSTEM I PLAN: SWEREF 99 15 45
 SYSTEM I HÖJD: RM2000

ORIENTERINGSGIFUR



VÄGPLAN FÖR GRANSKNING
GRANSKNINGSHANDLING

TYP AV PLAN	VÄGPLAN		
GRANSKNINGSSTATUS / SYFTE	FÖR GRANSKNING		
HANDLINGSTYP	GRANSKNINGSHANDLING		
DATUM	2019-10-29	LEVERANS / ÅDRAGNINGSDATUM	----
OBJEKT	VÄG 829 LÖVBERGA-ALANÄSET		
DELOMRÅDE / BANDEL	VÄG 829		
ANLÄGGNINGSDI	LÖVBERGA-ALANÄS		
OBJEKTNUMMER / KM	144819	KONSTRUKTIONNUMMER	----
BESTÄLLARE	TRAFIKVERKET	LEVERANTÖR	wsp
SKAPAD AV	PUSHPENDRA KUSHWAHA	UPPDRAGSNUMMER	10271523
GODKÄND AV	I SVENSSON	AVDELNING	CIVILS
RITNINGSTYP	PLAN		
TEKNIKOMRÅDE / INNEHÅLL	VÄGUTFORMNING OCH TRAFIK		
BESKRIVNING	PLANRITNING KM 12/000-13/200		
SKALA	1:1000	FORMAT	A1
RITNINGNUMMER	101T0211	FÖRVALTNINGSNUMMER	
		BLAD	NÄSTA BLAD
			BET



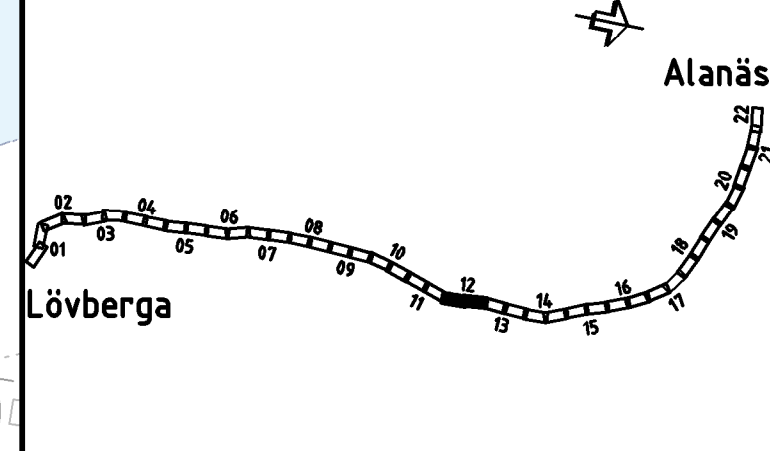
FE-R:1523/VÄG/1523 - Vägplan för väg 829 Lövberga-Alanäs inom Sjömeads kommun, Sjömeads kommun, Alanäs, Lövberga-Alanäs. PÅTILL: 2019-10-25 09:33:33 AV ANVÄNDARE: INCOB83



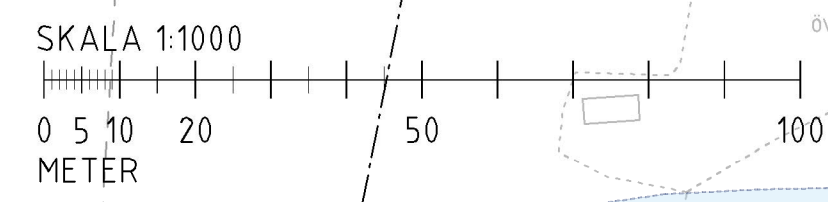
TECKENFÖRKLARING

- MARKANSPRÅK**
- KONNEKTIONSLINJE
 - GRÄNS FÖR VÄGOMRÅDE
 - AVGRÄNSNING MELLAN OLIKA TYPER AV MARKANSPRÅK
- V** NYTT VÄGOMRÅDE MED VÄGRÄTT
- VI** NYTT VÄGOMRÅDE MED INSKRÄNKT VÄGRÄTT
- VI - RENSNING AV BÄCKAR OCH DIKEN
- T1-3** TILFÄLLIG NYTTJÄNDERÄTT
- T1 - TILFÄLLIG NYTTJÄNDERÄTT FÖR ARBETSOMRÅDE, GÄLLER UNDER BYGGTIDEN. DOCK LÄNGST TILL OCH MED GODKÄND SLUTBESIKTNING.
- T2 - TILFÄLLIG NYTTJÄNDERÄTT FÖR BYGGTRAFIK, GÄLLER UNDER BYGGTIDEN. DOCK LÄNGST TILL OCH MED GODKÄND SLUTBESIKTNING.
- T3 - TILFÄLLIG NYTTJÄNDERÄTT FÖR FÖRBELEDNING AV BYGGTRAFIK OCH ALLMÄN TRAFIK, GÄLLER UNDER BYGGTIDEN. DOCK LÄNGST TILL OCH MED GODKÄND SLUTBESIKTNING.
- SKYDDSÅTGÄRDER OCH FÖRSIKTIGHETSMÅTT**
- MARKERING ELLER AVGRÄNSNING AV SKYDDSÅTGÄRD/FÖRSIKTIGHETSMÅTT
 - SK1 - TRUMMA SOM KONSTRUERAS SÅ DEN INTE UTÖVAR VÄNDRINGSINVERKAN
 - SK2 - FLÄCKA SLINTE FÖR ATT UNDERLÄTTA PASSAGER FÖR RENNÖRNINGEN
- VERKSAMHETER/ÅTGÄRDER SOM ANDANTAS FRÅN FÖRBUD ENLIGT MILJÖBALKEN**
- FÖRBUDEN MOT ÅTGÄRDER INOM STRANDSKYDDSZONER (2:15 MB) GÄLLER INTE BYGGANDE AV ALLMÄN VÄG.
 - FÖRBUDEN SOM AVSER VERKSAMHETER ELLER ÅTGÄRDER INOM GENERellt BIODIVERSITETSSKYDDSZONER (7:11 § 4 MB) GÄLLER INTE BYGGANDE AV ALLMÄN VÄG.
- SKYLDIGHETEN ATT GÖRA ANMÄLAN FÖR SAMRÅD ENLIGT 12:6 MB GÄLLER INTE FÖR DE VERKSAMHETER OCH ÅTGÄRDER SOM BEHOVS FÖR ATT BYGGA VÄGEN OCH SOM FASTSTÄLLS OCH INGÅR I VÄGOMRÅDE FÖR ALLMÄN VÄG ELLER OMRÅDE FÖR TILFÄLLIG NYTTJÄNDERÄTT.
- ÖVRIGA BETECKNINGAR PÅ PLANKARTAN**
- 0/000 0/100 NY VÄG, VÄGBANDEKANTER MED LÄNGDMÄTNINGSSTRECK OCH HÖJDSÄTTNING
 - FASTIGHETSGRÄNS
 - TRAKTGRÄNS
 - ELLEDNING
- KOORDINATSYSTEM**
- SYSTEM I PLAN: SWEREF 99 15 45
- SYSTEM I HÖJD: RH2000

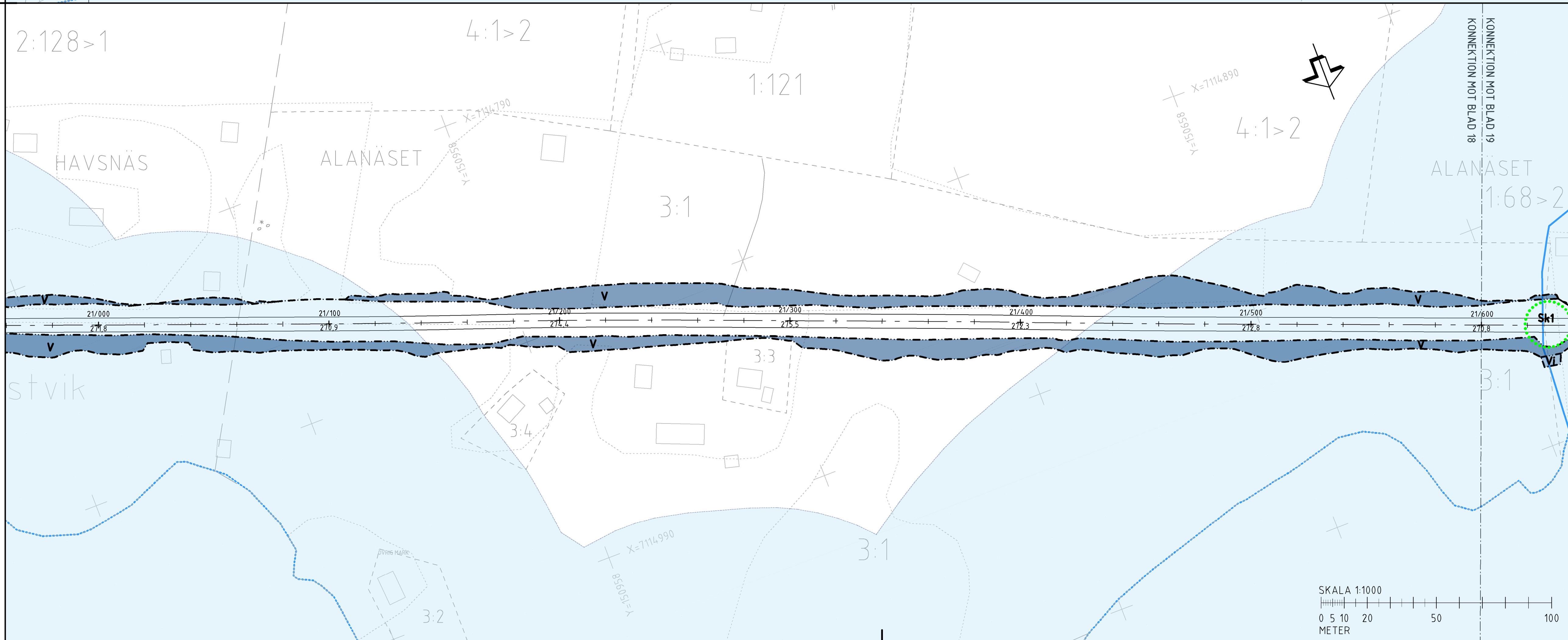
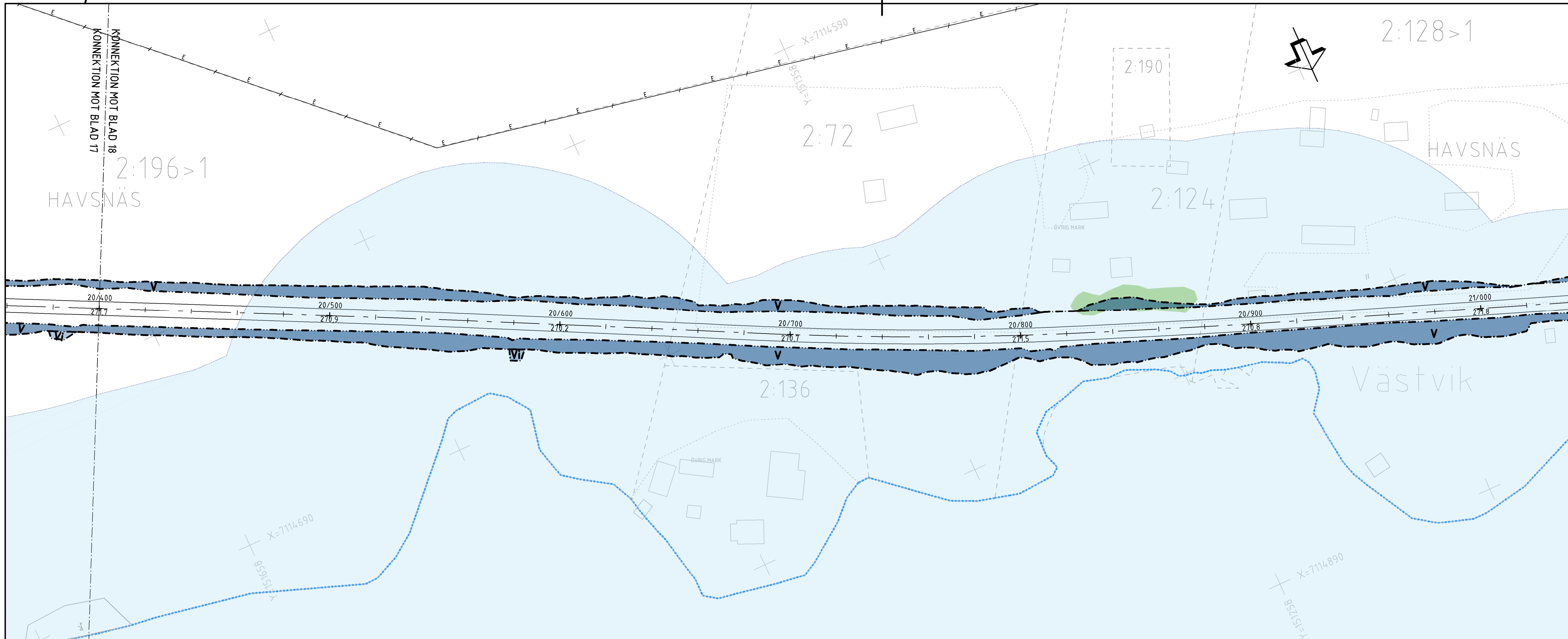
ORIENTERINGSFIGUR



VÄGPLAN		
GRANSKNINGSSTATUS/SYFTE		
FÖR GRANSKNING		
HANDLINGSTYP		
GRANSKNINGSHANDLING		
DATUM	LEVERANS / ÄNDRINGS-PM	
2019-10-29	----	
OBJEKT		
VÄG 829		
LÖVBERGA-ALANÄSET		
DELOMRÅDE / BANDEL		
VÄG 829		
ANLÄGGNINGSDJUP		
LÖVBERGA-ALANÄS		
OBJEKTNUMMER / KM	KONSTRUKTIONNUMMER	
144819	----	
BESTÄLLARE	LEVERANTÖR	
TRAFIKVERKET	wsp	
SKAPAD AV	UPPDRAGSNUMMER	
PUSHPENDRA KUSHWAHA	10271523	
GODKÄND AV	AVDELNING	
I SVENSSON	CIVILS	
RITNINGSTYP		
PLAN		
TEKNIKOMRÅDE / INNEHÅLL		
VÄGUTFORMNING OCH TRAFIK		
BESKRIVNING		
PLANRITNING		
KM 13/200-14/400		
SKALA	FORMAT	FÖRVALTNINGSNUMMER
1:1000	A1	
RITNINGNUMMER	BLAD	NÄSTA BLAD
101T0212		BET



FE-R:1527/VÄG/1523 - Vägplan för väg 829 Lövberga-Alanäs från Stenmarks kommun, Samråds områden LÖVBERGA-ALANÄS och LÖVBERGA. FÖRVALTNINGSNUMMER 101T0212. AV ANVÄNDARE: MILJÖBALKEN



TECKENFÖRKLARING

MARKANSPRÅK

- KONNEKTIONSLINJE
- GRÄNS FÖR VÄGOMRÅDE
- AVGRÄNSNING MELLAN OLIKA TYPER AV MARKANSPRÅK

V NYTT VÄGOMRÅDE MED VÄGRÄTT

VI NYTT VÄGOMRÅDE MED INSKRÄNKT VÄGRÄTT

VI - RENSNING AV BÄCKAR OCH DIKEN

T1-3 TILFÄLLIG NYTTJÄNDERÄTT

T1 - TILFÄLLIG NYTTJÄNDERÄTT FÖR ARBETSOMRÅDE. GÄLLER UNDER BYGGTIDEN. DOCK LÄNGST TILL OCH MED GODKÄND SLUTBESKNING.

T2 - TILFÄLLIG NYTTJÄNDERÄTT FÖR BYGGTRAFIK. GÄLLER UNDER BYGGTIDEN. DOCK LÄNGST TILL OCH MED GODKÄND SLUTBESKNING.

T3 - TILFÄLLIG NYTTJÄNDERÄTT FÖR FÖRBELEDNING AV BYGGTRAFIK OCH ALLMÄN TRAFIK. GÄLLER UNDER BYGGTIDEN. DOCK LÄNGST TILL OCH MED GODKÄND SLUTBESKNING.

SKYDDSATGÄRDER OCH FÖRSIKTIGHETSMÅTT

--- MARKERING ELLER AVGRÄNSNING AV SKYDDSATGÄRD/FÖRSIKTIGHETSMÅTT

SK1 - TRIMMA SOM KONSTRUIERAS SÅ DEN INTE UTÖVR VÄNDRINGSHINDER

SK2 - FLACKA SLINTE FÖR ATT UNDERLÄTTA PASSAGER FÖR RENNÖRNINGEN

VERKSAMHETER/ÅTGÄRDER SOM ANDANTAS FRÅN FÖRBUD ENLIGT MILJÖBALKEN

--- FÖRBUDEN MOT ÅTGÄRDER INOM STRANDSKYDDSMÅRÅDE (7:15 MB) GÄLLER INTE BYGGANDE AV ALLMÄN VÄG.

--- FÖRBUDEN SOM AVSER VERKSAMHET ELLER ÅTGÄRD INOM GENERellt BIODIVERSITETSMÅRÅDE (7:11 § 4-6 MB) GÄLLER INTE BYGGANDE AV ALLMÄN VÄG.

--- SKYLDIGHETEN ATT GÖRA ANMÄLAN FÖR SAMRÅD ENLIGT 12:6 MB GÄLLER INTE FÖR DE VERKSAMHETER OCH ÅTGÄRDER SOM BEHOVS FÖR ATT BYGGA VÄGEN OCH SOM FASTSTÄLLS OCH INGÅR I VÄGOMRÅDE FÖR ALLMÄN VÄG ELLER OMRÅDE FÖR TILFÄLLIG NYTTJÄNDERÄTT.

ÖVRIGA BETECKNINGAR PÅ PLANKARTAN

0/000 0/100 NY VÄG, VÄGBANDEKANTER MED LÄNGDMÄTNINGSSTRECK OCH HÖJDSÄTTNING

--- FASTIGHETSGRÄNS

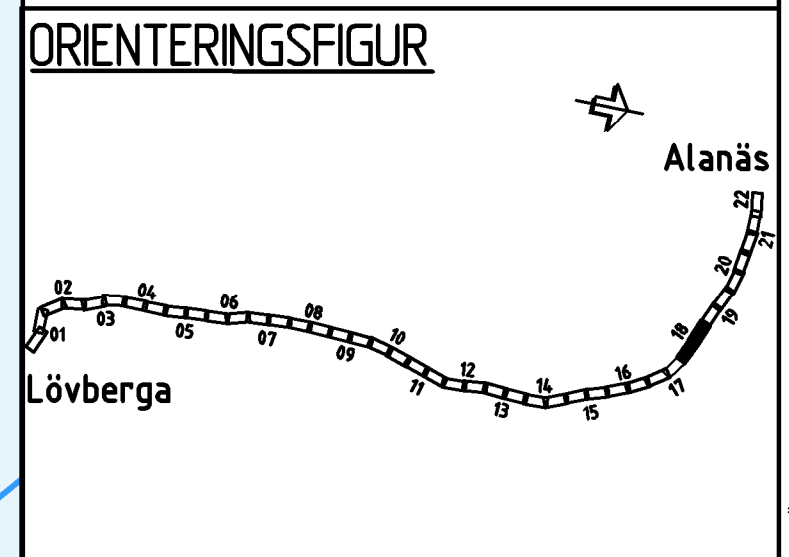
--- TRAKTGRÄNS

--- ELLEDNING

KOORDINATSYSTEM

SYSTEM I PLAN: SWEREF 99 15 45

SYSTEM I HÖJD: RH2000



TYP AV PLAN: **VÄGPLAN**

GRANSKNINGSSTATUS/SYFTE: **FÖR GRANSKNING**

HANDLINGSTYP: **GRANSKNINGSHANDLING**

DATUM: 2019-10-29

LEVERANS / ÅDRÖMNING: ----

OBJEKT: **VÄG 829 LÖVBERGA-ALANÄSET**

DELOMRÅDE / BANDEL: **VÄG 829 LÖVBERGA-ALANÄSET**

ANLÄGGNINGSDEL: **LÖVBERGA-ALANÄSET**

OBJEKTNUMMER / KM: 144819

KONSTRUKTIONNUMMER: ----

BESTÄLLARE: **TRAFIKVERKET**

LEVERANTÖR: **wsp**

SKAPAD AV: **PUSHPENDRA KUSHWAHA**

UPPDRAGNUMMER: **10271523**

GODKÄND AV: **I SVENSSON**

AVDELNING: **CIVILS**

RITNINGSTYP: **PLAN**

TEKNIKOMRÅDE / INNEHÅLL: **VÄGUTFORMNING OCH TRAFIK**

BESKRIVNING: **PLANRITNING KM 20/400-21/600**

SKALA: **1:1000**

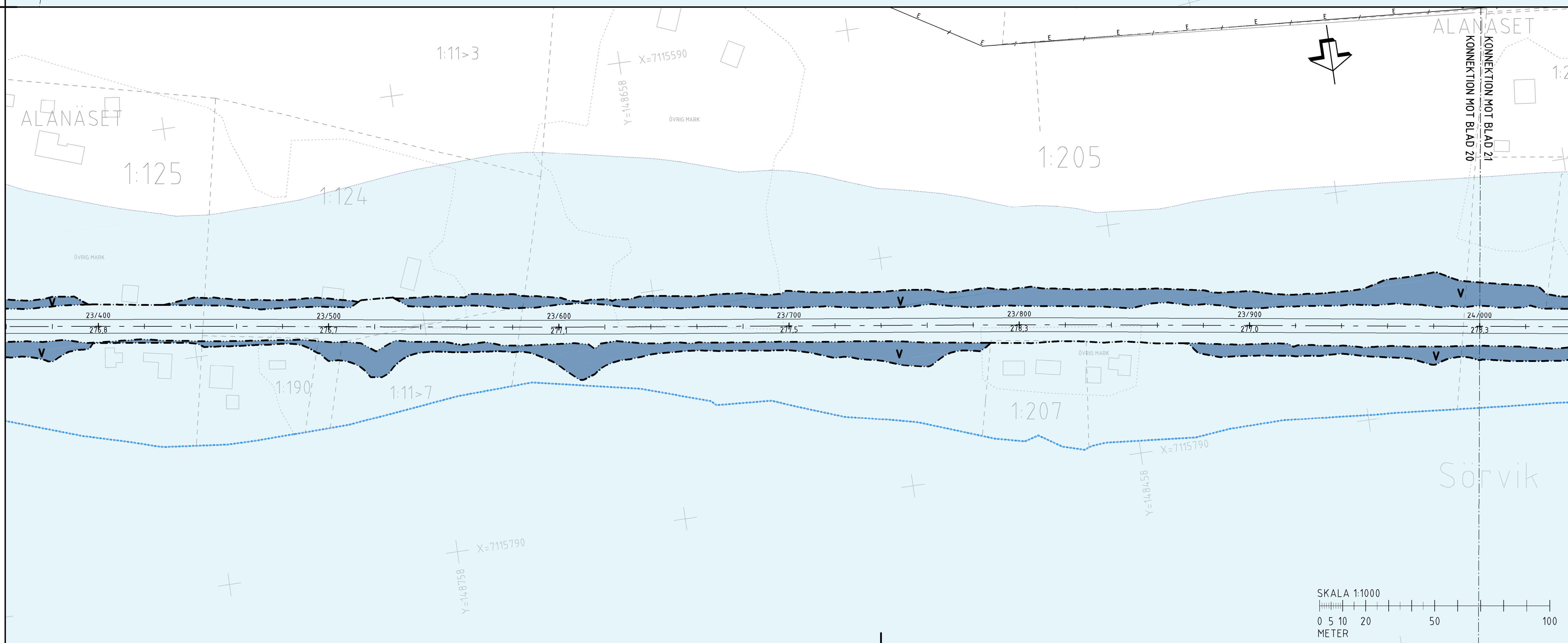
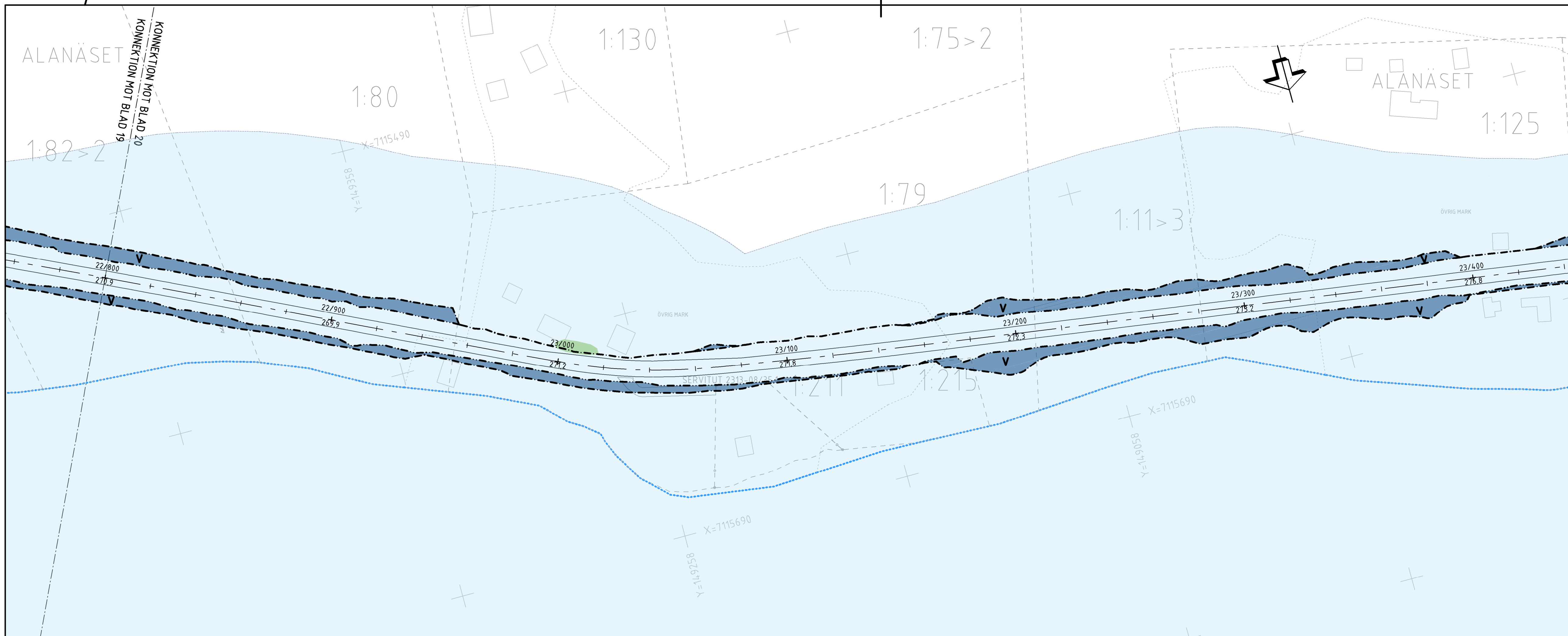
FORMAT: **A1**

FÖRVALTNINGSNUMMER: ----

RITNINGNUMMER: **101T0218**

BLAD: ---- NÄSTA BLAD: ---- BET: ----


FE-R:10271523 - Vägplan för väg 829 Lövberga-Alånäs från Stenmarks kommun, Alånäs. BANLÖSNING/ÖRKA/VERTICELLING. FÖRVALT. 2019-10-25 08:26. AV ANVÄNDARE: MEL0363



TECKENFÖRKLARING

- MARKANSPRÅK**
- GRÄNS FÖR VÄGOMRÅDE
 - AVGRÄNSNING MELLAN OLIKA TYPER AV MARKANSPRÅK
- V** NYTT VÄGOMRÅDE MED VÄGRÄTT
- Vi** NYTT VÄGOMRÅDE MED INSKRÄNKT VÄGRÄTT
- Vi – RENSNING AV BÄCKAR OCH DIKEN
- T1-3** TILFÄLLIG NYTTJÄNDERÄTT
- T1 – TILFÄLLIG NYTTJÄNDERÄTT FÖR ARBETSOMRÅDE. GÄLLER UNDER BYGGTIDEN. DOCK LÄNGST TILL OCH MED GODKÄND SLUTBESKNING.
- T2 – TILFÄLLIG NYTTJÄNDERÄTT FÖR BYGGTRAFIK. GÄLLER UNDER BYGGTIDEN. DOCK LÄNGST TILL OCH MED GODKÄND SLUTBESKNING.
- T3 – TILFÄLLIG NYTTJÄNDERÄTT FÖR FÖRBELEDNING AV BYGGTRAFIK OCH ALLMÄN TRAFIK. GÄLLER UNDER BYGGTIDEN. DOCK LÄNGST TILL OCH MED GODKÄND SLUTBESKNING.
- SKYDDSÅTGÄRDER OCH FÖRSIKTIGHETSMÅTT**
- MARKERING ELLER AVGRÄNSNING AV SKYDDSÅTGÄRD/FÖRSIKTIGHETSMÅTT
 - S1 – TRIMMA SOM KONSTRUERAS SÅ DEN INTE UTÖVR VANDRINGSHINDER
 - S2 – FLÄCKA SLINTE FÖR ATT UNDERLÄTTA PASSAGER FÖR RENNÖRNINGEN
- VERKSAMHETER/ÅTGÄRDER SOM ANDANTAS FRÅN FÖRBUD ENLIGT MILJÖBALKEN**
- FÖRBUDEN MOT ÅTGÄRDER INOM STRANDSKYDDZONER (2:15 MB) GÄLLER INTE BYGGANDE AV ALLMÄN VÄG.
 - FÖRBUDEN SOM AVSER VERKSAMHET ELLER ÅTGÄRD INOM GENERellt BIODIVERSITÄTSSKYDDZONER (7:11 § 4 MB) GÄLLER INTE BYGGANDE AV ALLMÄN VÄG.
- SKYLDIGHETEN ATT GÖRA ANMÄLAN FÖR SAMRÅD ENLIGT 12:6 MB GÄLLER INTE FÖR DE VERKSAMHETER OCH ÅTGÄRDER SOM BEHOVS FÖR ATT BYGGA VÄGEN OCH SOM FASTSTÄLLS OCH INGÅR I VÄGOMRÅDE FÖR ALLMÄN VÄG ELLER OMÅDE FÖR TILFÄLLIG NYTTJÄNDERÄTT.
- ÖVRIGA BETECKNINGAR PÅ PLANKARTAN**
- 0/000 0/100 NY VÄG, VÄGBANDEKANTER MED LÄNGDMÄTNINGSSTRECK OCH HÖJDSÄTTNING
 - FASTIGHETSGRÄNS
 - TRAKTGRÄNS
 - ELLEDNING
- KOORDINATSYSTEM**
- SYSTEM I PLAN: SWEREF 99 15 45
- SYSTEM I HÖJD: RH2000

ORIENTERINGSGIFUR

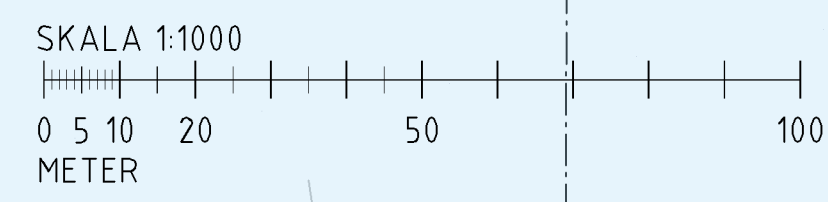


VÄGPLAN

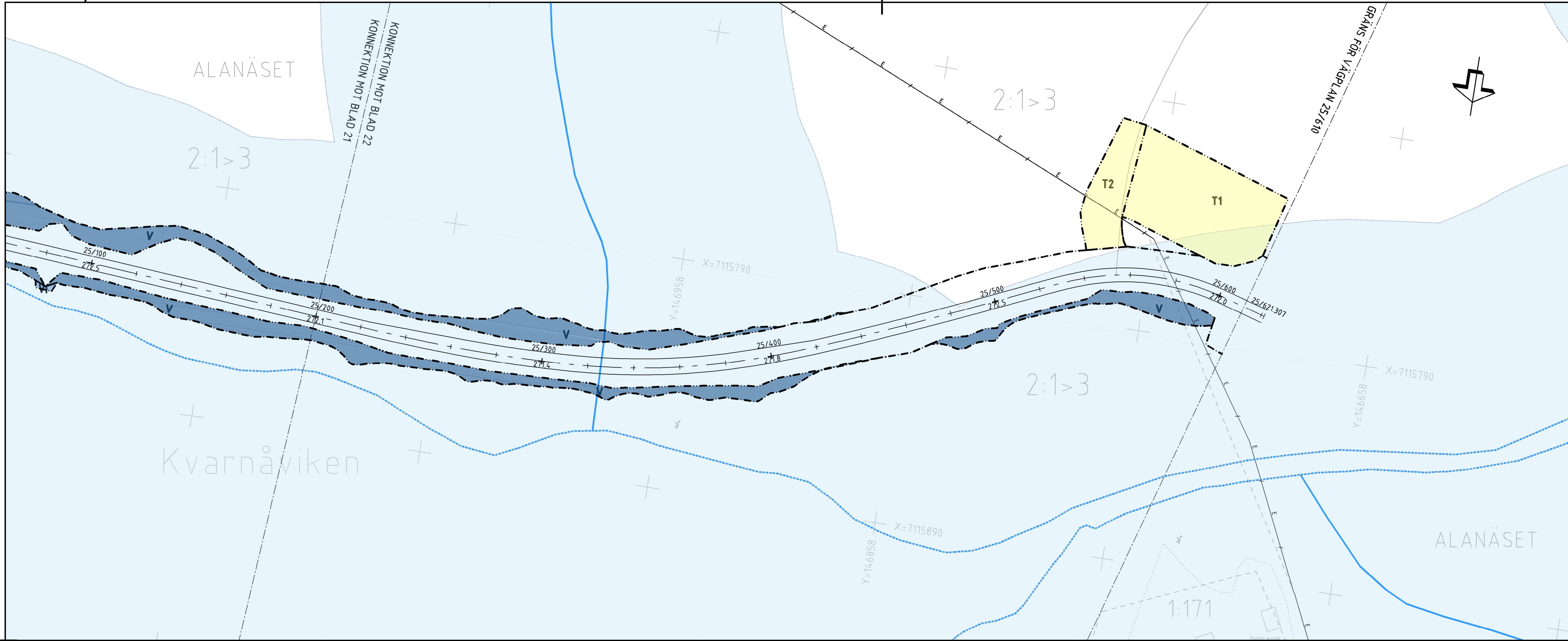
FÖR GRANSKNING

GRANSKNINGSHANDLING

TYP AV PLAN	VÄGPLAN	
GRANSKNINGSSTATUS / SYFTE	FÖR GRANSKNING	
HANDLINGSTYP	GRANSKNINGSHANDLING	
DATUM	2019-10-29	LEVERANS / ÄNDRINGS-PM
OBJEKT	VÄG 829 LÖVBERGA-ALANÄSET	
DELOMRÅDE / BANDEL	VÄG 829	
ANLÄGGNINGSDEL	LÖVBERGA-ALANÄS	
OBJEKTNUMMER / KM	144819	KONSTRUKTIONNUMMER
BESTÄLLARE	TRAFIKVERKET	LEVERANTÖR
SKAPAD AV	PUSHPENDRA KUSHWAHA	UPPDRAGSNUMMER
GODKÄND AV	I SVENSSON	10271523
RITNINGSTYP	PLAN	AVDELNING
TEKNIKOMRÅDE / INNEHÅLL	VÄGUTFORMNING OCH TRAFIK	
BESKRIVNING	PLANRITNING	
	KM 22/800-24/000	
SKALA	1:1000	FÖRVALTNINGSNUMMER
RITNINGSGRÄNS	101T0220	BLAD
		NÄSTA BLAD
		BETT



FE-R:\S27\10271523 - Vägplan för väg 829 Lövberga-Alanäs från Sörviks kommun, Alanäs län, LÖVBERGA-ALANÄS VÄGUTFORMNING FÖR PLAN 2019-10-29 08:56:17 AV ANVÄNDARE: MEL00863



TECKENFÖRKLARING

MARKANSPRÅK
 GRÄNS FÖR VÄGOMRÅDE
 AVGRÄNSNING MELLAN OLIKA TYPER AV MARKANSPRÅK

V NYTT VÄGOMRÅDE MED VÄGRÄTT
Vi NYTT VÄGOMRÅDE MED INSKRÄNKT VÄGRÄTT
 Vi – RENSNING AV BÄCKAR OCH DIKEN

T1-3 TILFÄLLIG NYTTJÄNDERÄTT

T1 – TILFÄLLIG NYTTJÄNDERÄTT FÖR ARBETSOMRÅDE. GÄLLER UNDER BYGGTIDEN. DOCK LÄNGST TILL OCH MED GODKÄND SLUTBESIKTNING.
 T2 – TILFÄLLIG NYTTJÄNDERÄTT FÖR BYGGTRAFIK. GÄLLER UNDER BYGGTIDEN. DOCK LÄNGST TILL OCH MED GODKÄND SLUTBESIKTNING.
 T3 – TILFÄLLIG NYTTJÄNDERÄTT FÖR FÖRBELEDNING AV BYGGTRAFIK OCH ALLMÄN TRAFIK. GÄLLER UNDER BYGGTIDEN. DOCK LÄNGST TILL OCH MED GODKÄND SLUTBESIKTNING.

SKYDDSGÄRDER OCH FÖRSIKTIGHETSMÅTT
 MÄRKNING ELLER AVGRÄNSNING AV SKYDDSGÄRD/FÖRSIKTIGHETSMÅTT

S1 – TRUMMA SOM KONSTRUERAS SÅ DEN INTE UTÖVR VÄNDRINGSHINDER
 S2 – FLACKA SLINTE FÖR ATT UNDERLÄTTA PASSAGER FÖR RENNÖRNINGEN

VERKSAMHETER/ÅTGÄRDER SOM ANDANTAS FRÅN FÖRBUD ENLIGT MILJÖBALKEN

–FÖRBUDEN MOT ÅTGÄRDER INOM STRANDSKYDDSGRÄNS (7:15 MB) GÄLLER INTE BYGGANDE AV ALLMÄN VÄG.
 –FÖRBUDEN SOM AVSER VERKSAMHETER ELLER ÅTGÄRDER INOM GENERellt BIODIVERSITETSGRÄNS (7:11 § 4 MB) GÄLLER INTE BYGGANDE AV ALLMÄN VÄG.


–SKYLDIGHETEN ATT GÖRA ANMÄLAN FÖR SAMRÅD ENLIGT 12:6 MB GÄLLER INTE FÖR DE VERKSAMHETER OCH ÅTGÄRDER SOM BEHOVJS FÖR ATT BYGGA VÄGEN OCH SOM FASTSTÄLLS OCH INGÅR I VÄGOMRÅDE FÖR ALLMÄN VÄG ELLER OMRÅDE FÖR TILFÄLLIG NYTTJÄNDERÄTT.

ÖVRIGA BETECKNINGAR PÅ PLANKARTAN

0/000 – NY VÄG, VÄGKANTER MED LÄNGDMÄTNINGSSTRECK OCH HÖJDSÄTTNING
 000/0 – FASTIGHETSGRÄNS
 E – TRAKTGRÄNS
 – ELLEDNING

KOORDINATSYSTEM
 SYSTEM I PLAN: SWEREF 99 15 45
 SYSTEM I HÖJD: RM2000

ORIENTERINGSFIGUR



VÄGPLAN FÖR GRANSKNING

GRANSKNINGSSTATUS / SYFTE
GRANSKNINGSHANDLING

DATUM: 2019-10-29
 LEVERANS / ÄNDRINGS-PM: ----

OBJEKT
VÄG 829 LÖVBERGA-ALANÄSET

DELOMRÅDE / BANDEL
VÄG 829

ANLÄGGNINGSDEL
LÖVBERGA-ALANÄS

OBJEKTNUMMER / KM: 144819
 KONSTRUKTIONSNUMMER: ----

BESTÄLLARE: TRAFIKVERKET
 LEVERANTÖR: **wsp**

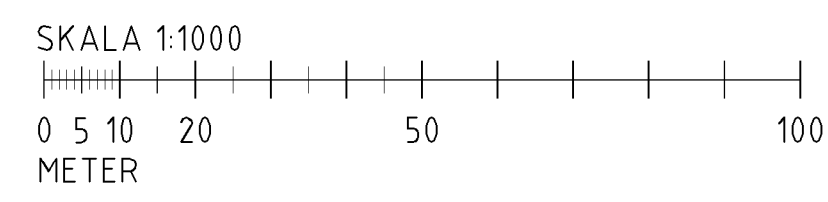
SKAPAD AV: PUSHPENDRA KUSHWAHA
 UPPDRAGSNUMMER: 10271523

GODKÄND AV: I SVENSSON
 ÄVDELNING: CIVILS

RITNINGSTYP: PLAN
 TEKNIKOMRÅDE / INNEHÅLL: VÄGUTFORMNING OCH TRAFIK

BESKRIVNING: PLANRITNING
 KM 25/200-25/621.307

SKALA: 1:1000
 RITNINGSNUMMER: 101T0222



FE-R:\S27\10271523 - Vägplan för väg 829 Lövberga-Alanäs från Stenmarks kommun, Alanäs län, LÖVBERGA-ALANÄSET VÄGUTFORMNING RITNING 101T0222 AV ANVÄNDARE: MEL0663