

TECKENFÖRKLARING

MARKANSPRÅK

- GRÄNS FÖR VÄGOMRADE
- AVGRÄNSNING MELLAN OLIKA TYPER AV MARKANSPRÅK

V NYTT VÄGOMRADE MED VÄGRÄTT

Vi NYTT VÄGOMRADE MED INSKRÄNKT VÄGRÄTT

Vi – RENSNING AV BÄCKAR OCH DIKEN

T1-3 TILFÄLLIG NYTTJÄNDERÄTT

T1 – TILFÄLLIG NYTTJÄNDERÄTT FÖR ARBETSOMRÅDE. GÄLLER UNDER BYGGTIDEN. DOCK LÄNGST TILL OCH MED GODKÄND SLUTBESIKNING.

T2 – TILFÄLLIG NYTTJÄNDERÄTT FÖR BYGGTRAFIK. GÄLLER UNDER BYGGTIDEN. DOCK LÄNGST TILL OCH MED GODKÄND SLUTBESIKNING.

T3 – TILFÄLLIG NYTTJÄNDERÄTT FÖR FÖRBLEINING AV BYGGTRAFIK OCH ALLMÄN TRAFIK. GÄLLER UNDER BYGGTIDEN. DOCK LÄNGST TILL OCH MED GODKÄND SLUTBESIKNING.

SKYDDSATGÄRDER OCH FÖRSIKTIGHETSMÅTT

- MÄRKNING ELLER AVGRÄNSNING AV SKYDDSATGÄRD/FÖRSIKTIGHETSMÅTT
- SK1 – TRIMMA SOM KONSTRUIERAS SÅ DEN INTE UTÖVR VANDRINGSHINDER
- SK2 – FLACKA SLÄNTER FÖR ATT UNDERLÄTTA PASSAGER FÖR RENNÖRNINGEN

VERKSAMHETER/ÅTGÄRDER SOM UNDANTAS FRÅN FÖRBUD ENLIGT MILJÖBALKEN

- FÖRBUDEN MOT ÅTGÄRDER INOM STRANDSKYDDSZONER (2:15 MB) GÄLLER INTE BYGGANDE AV ALLMÄN VÄG.
- FÖRBUDEN SOM AVSER VERKSAMHETER ELLER ÅTGÄRDER INOM GENERellt BIODIVERSITETSSKYDDSZONER (7:11 § 2 st. MB) GÄLLER INTE BYGGANDE AV ALLMÄN VÄG.

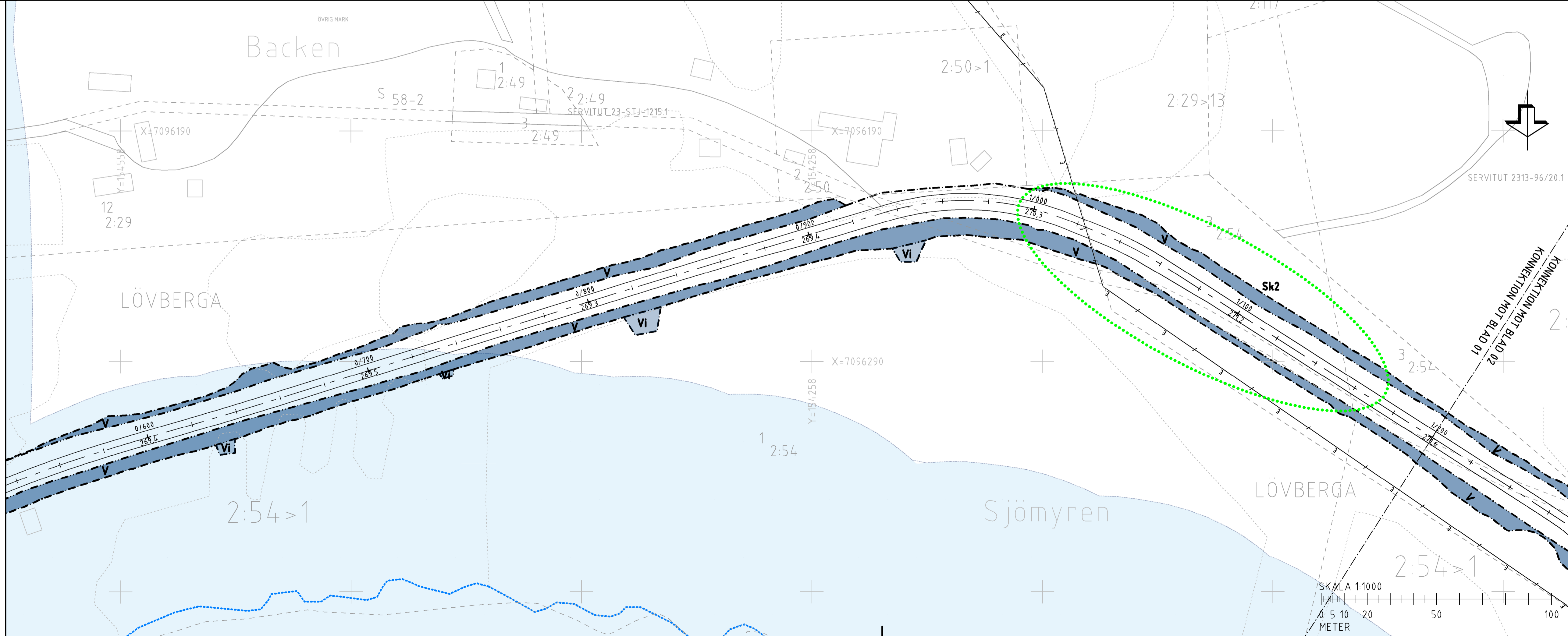
— SKYLDIGHETEN ATT GÖRA ANMÄLAN FÖR SAMRÅD ENLIGT 12:6 MB GÄLLER INTE FÖR DE VERKSAMHETER OCH ÅTGÄRDER SOM BEHOVS FÖR ATT BYGGA VÄGEN OCH SOM FASTSTÄLLS OCH INGÅR I VÄGOMRADE FÖR ALLMÄN VÄG ELLER OMRADE FÖR TILFÄLLIG NYTTJÄNDERÄTT.

ÖVRIGA BETECKNINGAR PÅ PLANKARTAN

- 0/000 0/100 NY VÄG, VÄGBANDSKANTER MED LÄNGDMÄTNINGSREK OCH HÖJDSÄTTNING
- 0/000 0/000 FASTIGHETSGRÄNS
- — — — — TRAKTGRÄNS
- — — — — ELLEDNING

KOORDINATSYSTEM

SYSTEM I PLAN: SWEREF 99 15 45
SYSTEM I HÖJD: RH2000



ORIENTERINGSFIGUR

VÄGPLAN

TYP AV PLAN

GRANSKNINGSSTATUS / SYFTE

HANDLINGSTYP

FASTSTÄLLELSEHANDLING

DATUM: 2020-02-14

LEVERANS / ÄNDRINGS-PM

OBJEKT

VÄG 829 LÖVBERGA-ALANÄSET

DELOMRADE / BANDEL

VÄG 829

ANLÄGGNINGSEDEL

LÖVBERGA-ALANÄSET

OBJEKTNUMMER / KM

144819

KONSTRUKTIONNUMMER

BESTÄLLARE

TRAFIKVERKET

LEVERANTÖR

wsp

SKAPAD AV

PUSHPENDRA KUSHWAHA

UPPRAGSNUMMER

10271523

GODKÄND AV

I SVENSSON

ÄVDELNING

CIVILS

RITNINGSTYP

PLAN

TEKNIKOMRÅDE / INNEHÅLL

VÄGUTFORMNING OCH TRAFIK

BESKRIVNING

PLANRITNING

KM 0/000-1/200

SKALA

1:1000

FORMAT

A1

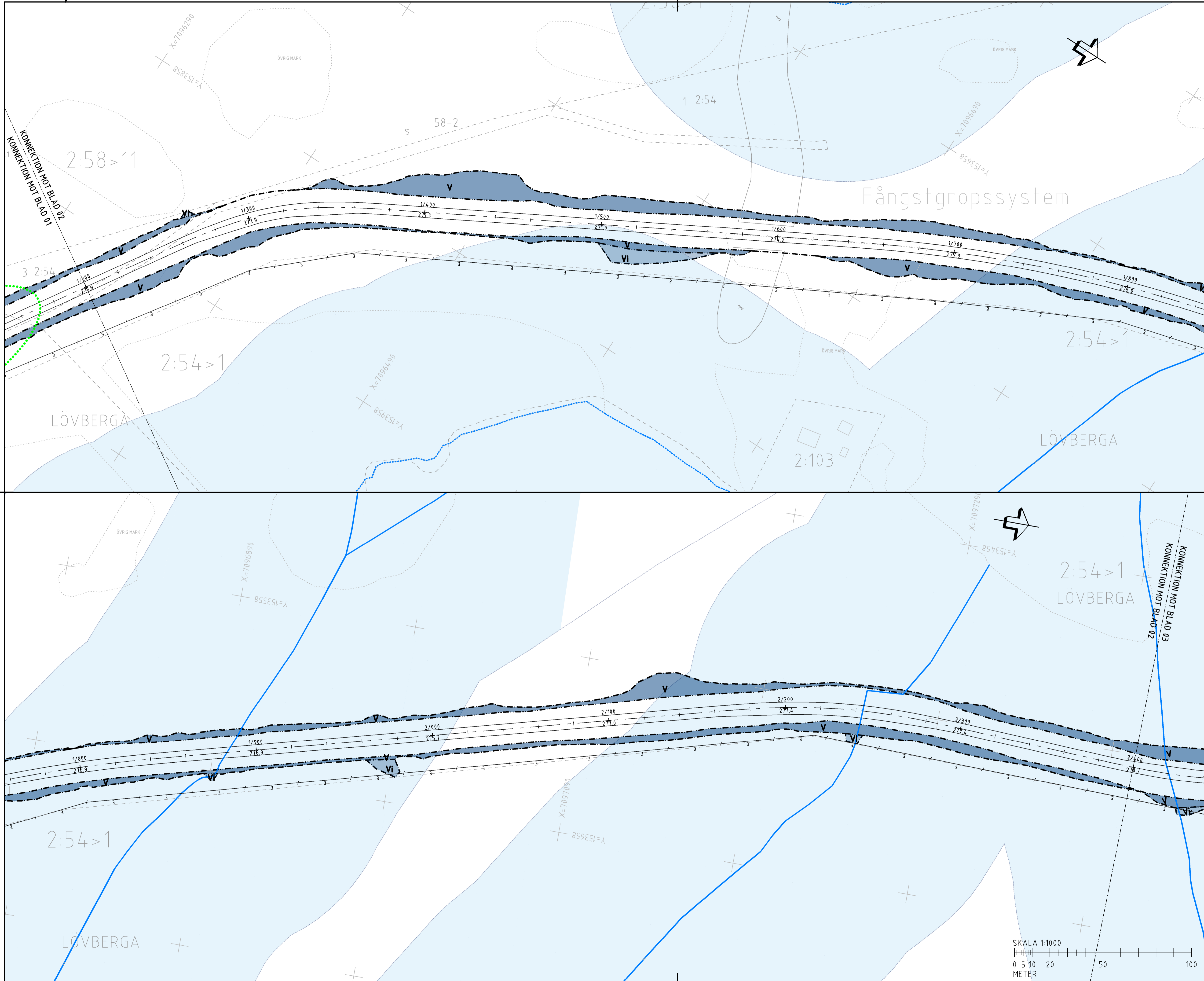
FÖRVALTNINGSNUMMER

101T0201

BLAD

NÄSTA BLAD

BET



TECKENFÖRKLARING

MARKANSPRÅK

GRÄNS FÖR VÄGOMRADE
AVGRÄNSNING MELLAN OLIKA TYPER AV MARKANSPRÅK

V NYTT VÄGOMRADE MED VÄGRÄTT

Vi NYTT VÄGOMRADE MED INSKRÄNKT VÄGRÄTT

Vi - RENSNING AV BÄCKAR OCH DIKEN

T1-3 TILFÄLLIG NYTTJÄNDERÄTT

T1 - TILFÄLLIG NYTTJÄNDERÄTT FÖR ARBETSOMRÅDE. GÄLLER UNDER BYGGTIDEN. DOCK LÄNGST TILL OCH MED GODKÄND SLUTBESKIKNING.

T2 - TILFÄLLIG NYTTJÄNDERÄTT FÖR BYGGTRAFIK. GÄLLER UNDER BYGGTIDEN. DOCK LÄNGST TILL OCH MED GODKÄND SLUTBESKIKNING.

T3 - TILFÄLLIG NYTTJÄNDERÄTT FÖR FÖRBLENDNING AV BYGGTRAFIK OCH ALLMÄN TRAFIK. GÄLLER UNDER BYGGTIDEN. DOCK LÄNGST TILL OCH MED GODKÄND SLUTBESKIKNING.

SKYDDSÅTGÄRDER OCH FÖRSIKTIGHETSMÅTT

..... MÄRKNING ELLER AVGRÄNSNING AV SKYDDSÅTGÄRD/FÖRSIKTIGHETSMÅTT

SK1 - TRIMMA SOM KONSTRUIERAS SÅ DEN INTE UTÖVAR VÄNDRINGSHINDER

SK2 - FLACKA SLÄNTER FÖR ATT UNDERLÄTTA PASSAGER FÖR RENNÖRNINGEN

VERKSAMHETER/ÅTGÄRDER SOM ANDANTAS FRÅN FÖRBUD ENLIGT MILJÖBALKEN

..... FÖRBUDEN MOT ÅTGÄRDER INOM STRANDSKYDDZONER (2-15 MB) GÄLLER INTE BYGGANDE AV ALLMÄN VÄG.

..... FÖRBUDEN SOM AVSER VERKSAMHET ELLER ÅTGÄRD INOM GENERELLT BEHOVSKYDDZONER (7-11 & 15-19 MB) GÄLLER INTE BYGGANDE AV ALLMÄN VÄG.

..... SKYLDIGHETEN ATT GÖRA ANMÄLAN FÖR SAMRÅD ENLIGT 12:6 MB GÄLLER INTE FÖR DE VERKSAMHETER OCH ÅTGÄRDER SOM BEHOVS FÖR ATT BYGGA VÄGEN OCH SOM FASTSTÄLLS OCH INGÅR I VÄGOMRÅDE FÖR ALLMÄN VÄG ELLER OMRÅDE FÖR TILFÄLLIG NYTTJÄNDERÄTT.

ÖVRIGA BETECKNINGAR PÅ PLANKARTAN

0/000 0/100 NY VÄG, VÄGBANKKANTER MED LÄNGDMÄTNINGSREKOR OCH HÖJDSÄTTNING

000.0 000.0

..... FASTIGHETSGRÄNS

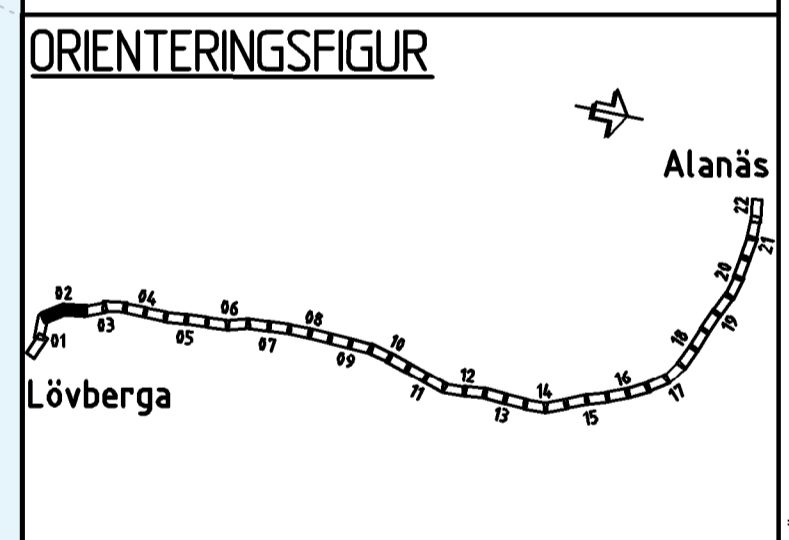
..... TRAKTGRÄNS

..... ELLEDNING

KOORDINATSYSTEM

SYSTEM I PLAN: SWEREF 99 15 45

SYSTEM I HÖJD: RH2000



VÄGPLAN

GRANSKNINGSSTATUS / SYFTE

HANDLINGSTYP: FASTSTÄLLELSEHANDLING

DATUM: 2020-02-14

LEVERANS / ÄNDRINGS-PM: ----

OBJEKT: VÄG 829 LÖVBERGA-ALANÄSET

DELOMRÅDE / BANDEL: VÄG 829

ANLÄGGNINGSDEL: LÖVBERGA-ALANÄS

OBJEKTNUMMER / KM: 144819

KONSTRUKTIONNUMMER: ----

BESTÄLLARE: TRAFIKVERKET

LEVERANTÖR: wsp

SKAPAD AV: PUSHPENDRA KUSHWAHA

UPPRAGSNUMMER: 10271523

GODKÄND AV: I SVENSSON

AVDELNING: CIVILS

RITNINGSTYP: PLAN

TEKNIKOMRÅDE / INNEHÅLL: VÄGUTFORMNING OCH TRAFIK

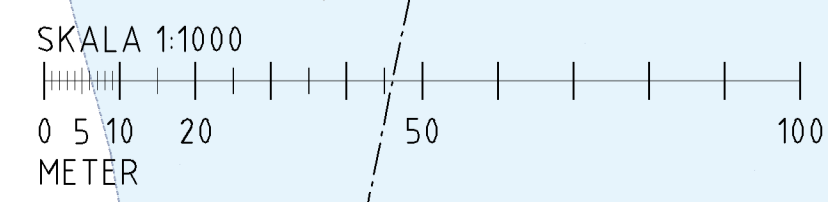
BESKRIVNING: PLANRITNING KM 1/200-2/400

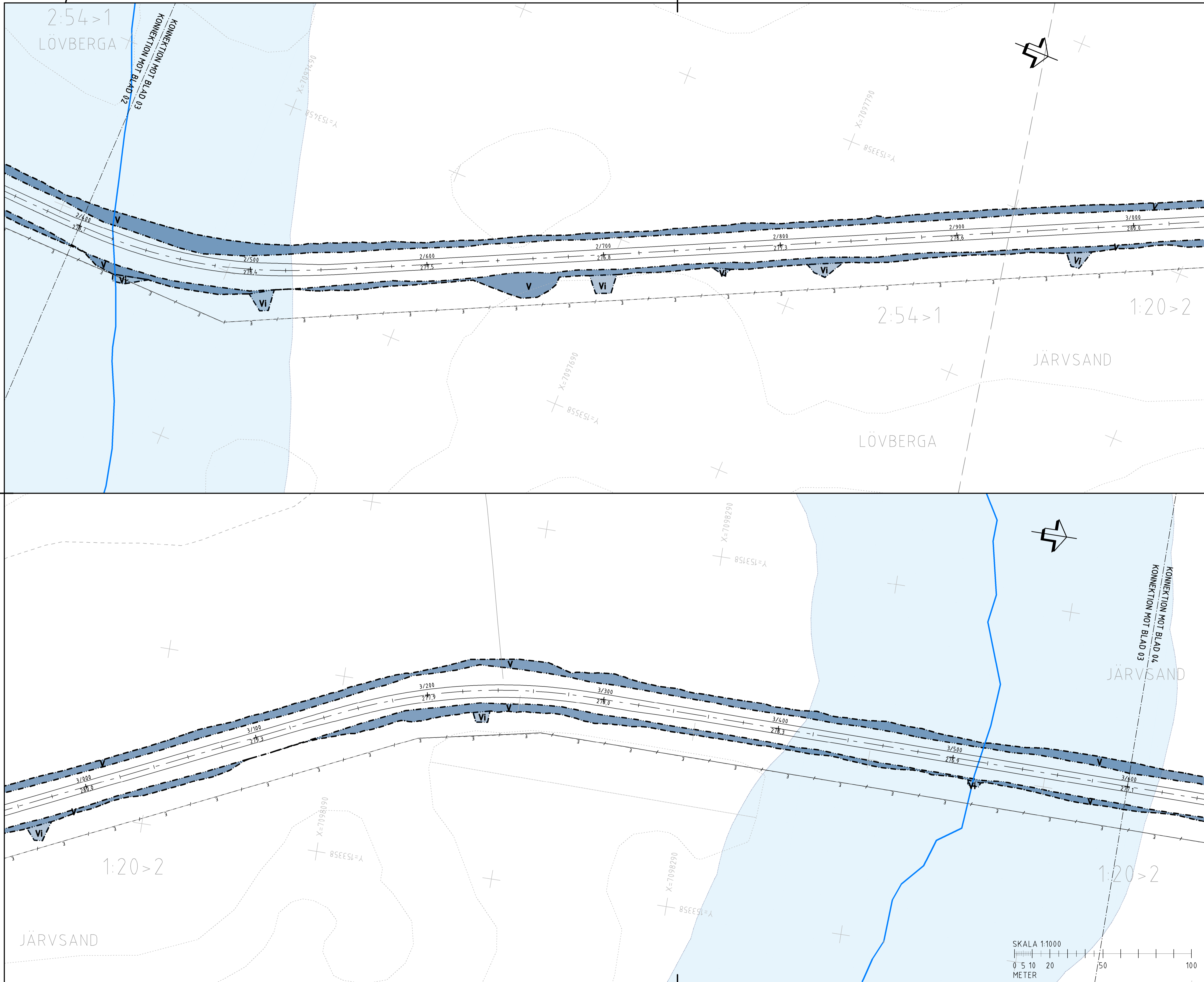
SKALA: 1:1000

FORMAT: A1

FÖRVALTNINGSNUMMER: 101T0202

BLAD: NÄSTA BLAD: BET:





TECKENFÖRKLARING

MARKANSPRÅK
 GRÄNS FÖR VÄGOMRADE
 AVGRÄNSNING MELLAN OLIKA TYPER AV
 MARKANSPRÅK

V NYTT VÄGOMRADE MED
 VÄGRÄTT

Vi NYTT VÄGOMRADE MED
 INSKRÄNKT VÄGRÄTT

Vi - RENSNING AV BÄCKAR OCH DIKEN

T1-3 TILFÄLLIG
 NYTTJÄNDERÄTT

T1 - TILFÄLLIG NYTTJÄNDERÄTT FÖR ARBETSOMRÅDE, GÄLLER UNDER
 BYGGTIDEN, DOCK LÄNGST TILL OCH MED GODKÄND SLUTBESKUTNING.

T2 - TILFÄLLIG NYTTJÄNDERÄTT FÖR BYGGTRAFIK, GÄLLER UNDER BYGGTIDEN,
 DOCK LÄNGST TILL OCH MED GODKÄND SLUTBESKUTNING.

T3 - TILFÄLLIG NYTTJÄNDERÄTT FÖR FÖRBELEDNING AV BYGGTRAFIK
 OCH ALLMÄN TRAFIK, GÄLLER UNDER BYGGTIDEN, DOCK LÄNGST TILL OCH MED
 GODKÄND SLUTBESKUTNING.

**SKYDDSGÄRDER OCH
 FÖRSIKTIGHETSMÅTT**

..... MÄRKNING ELLER AVGRÄNSNING AV SKYDDSGÄRD/
 FÖRSIKTIGHETSMÅTT

SK1 - TRIMMA SOM KONSTRUIERAS SÅ DEN INTE UTÖVR VANDRINGSHINDER
 SK2 - FLACKA SLÄNTER FÖR ATT UNDERLÄTTA PASSAGER FÖR RENNÖRNINGEN

**VERKSAMHETER/ÅTGÄRDER SOM ANDANTAS FRÅN FÖRBUDD
 ENLIGT MILJÖBALKEN**

..... FÖRBUDDEN MOT ÅTGÄRDER INOM
 STRANDSKYDDSZONER (2-15 MB) GÄLLER INTE
 BYGGANDE AV ALLMÄN VÄG.

..... FÖRBUDDEN SOM AVSER VERKSAMHETER ELLER
 ÅTGÄRDER INOM GENERellt BIODIVERSITETSMÅTT
 (7-11 Z s.s. MB) GÄLLER INTE BYGGANDE AV
 ALLMÄN VÄG.

-SKYLDIGHETEN ATT GÖRA ANMÄLAN FÖR SAMRÅD ENLIGT 12:6 MB GÄLLER INTE
 FÖR DE VERKSAMHETER OCH ÅTGÄRDER SOM BEHOVS FÖR ATT BYGGA VÄGEN
 OCH SOM FASTSTÄLLS OCH INGÅR I VÄGOMRADE FÖR ALLMÄN VÄG ELLER
 OMRADE FÖR TILFÄLLIG NYTTJÄNDERÄTT.


ÖVRIGA BETECKNINGAR PÅ PLANKARTAN

0/000 0/100 NY VÄG, VÄGBANDEKANTER MED
 LÄNGDMÄTNINGSREKOR OCH
 HÖJDSÄTTNING

..... FASTIGHETSGRÄNS
 TRAKTGRÄNS
 ELLEDNING

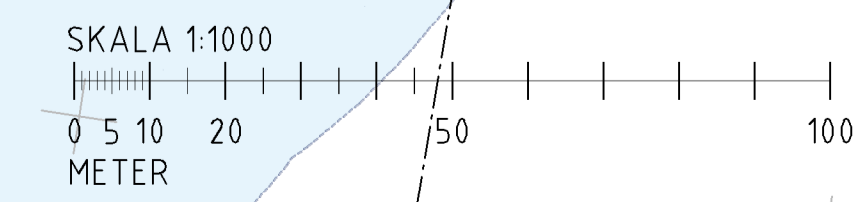
KOORDINATSYSTEM
 SYSTEM I PLAN: SWEREF 99 15 45
 SYSTEM I HÖJD: RH2000

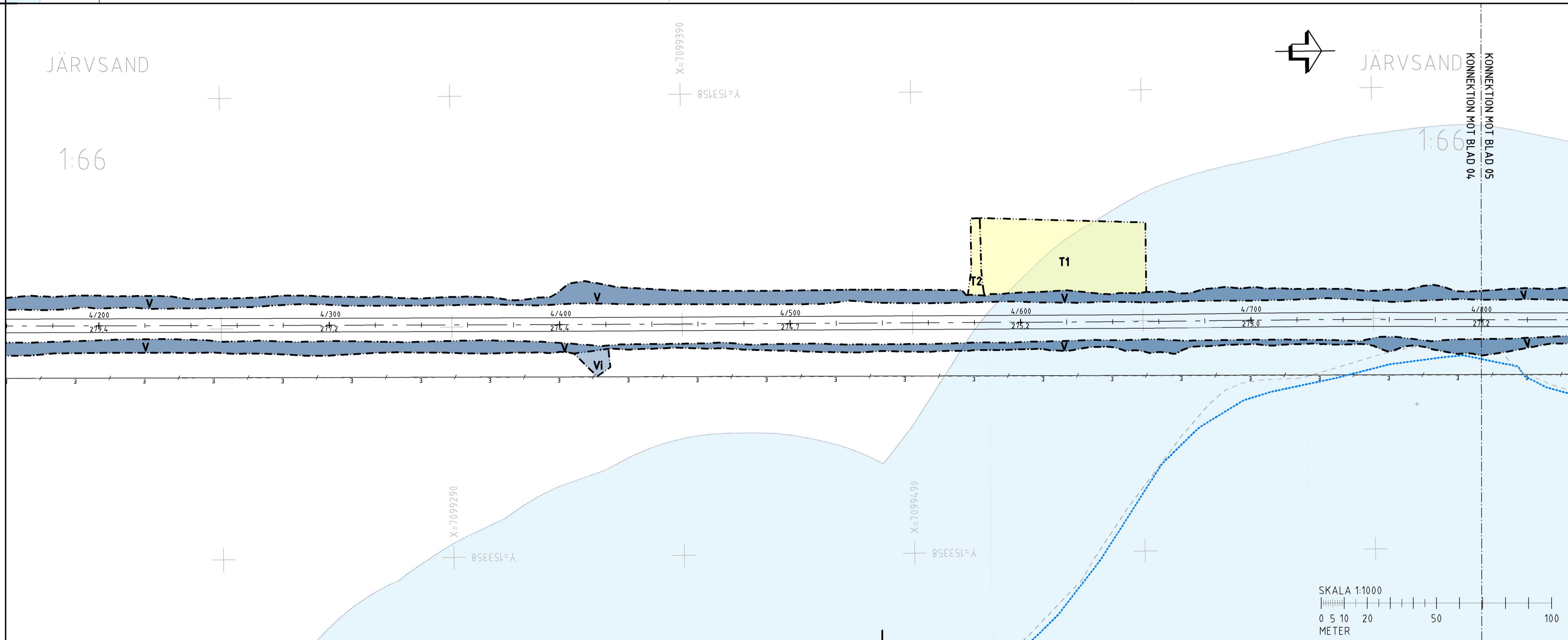
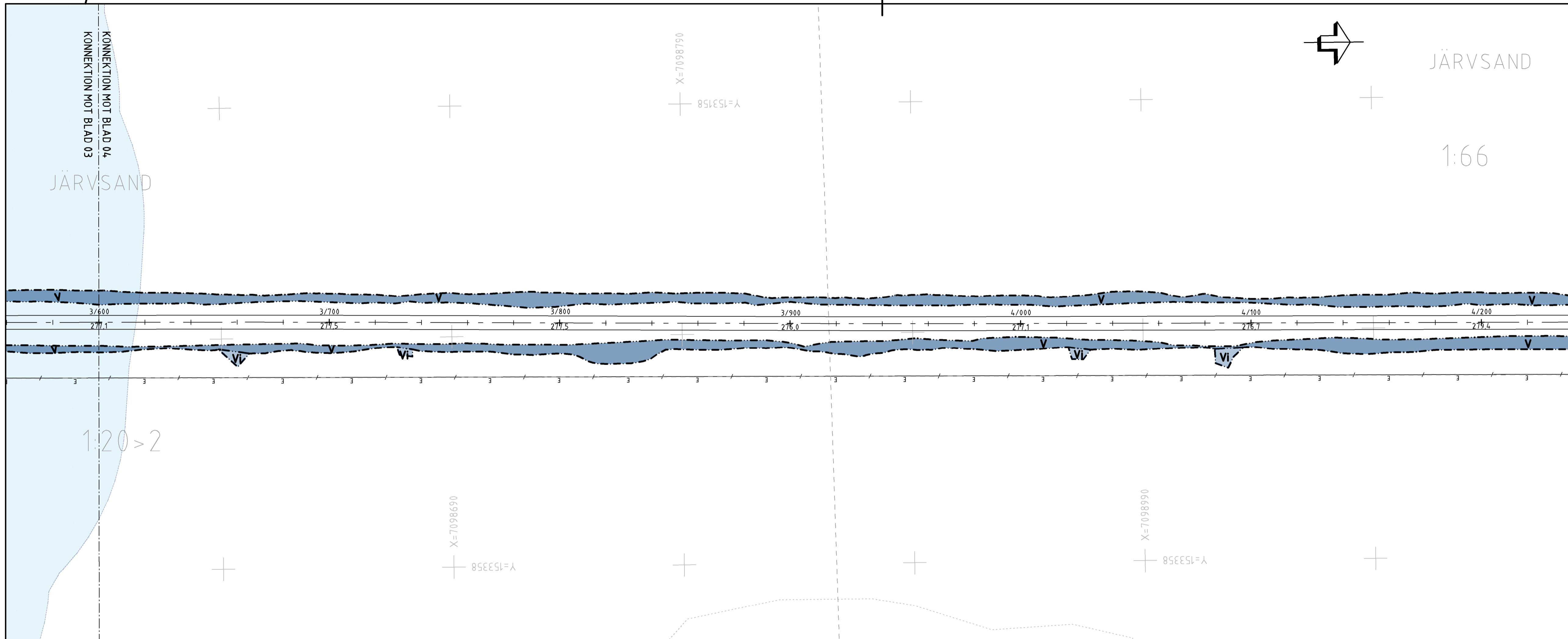
ORIENTERINGSFIGUR



VÄGPLAN

GRANSKNINGSSTATUS / SYFTE		
HANDLINGSTYP		
FASTSTÄLLESEHANDLING		
DATUM	LEVERANS / ÄNDRINGS-PM	
2020-02-14	----	
OBJEKT		
VÄG 829 LÖVBERGA-ALANÄSET		
DELOMRÅDE / BANDEL		
VÄG 829		
ANLÄGGNINGSDEL		
LÖVBERGA-ALANÄS		
OBJEKTNUMMER / KM	KONSTRUKTIONNUMMER	
144819	----	
BESTÄLLARE	LEVERANTÖR	
TRAFIKVERKET	wsp	
SKAPAD AV	UPPDRAGSNUMMER	
PUSHPENDRA KUSHWAHA	10271523	
GODKÄND AV	AVDELNING	
I SVENSSON	CIVILS	
RITNINGSTYP		
PLAN		
TEKNIKOMRÅDE / INNEHÅLL		
VÄGUTFORMNING OCH TRAFIK		
BESKRIVNING		
PLANRITNING KM 2/400-3/600		
SKALA	FORMAT	FÖRVALTNINGSNUMMER
1:1000	A1	
RITNINGSNUMMER	BLAD	NÄSTA BLAD
101T0203		BET





TECKENFÖRKLARING

MARKANSPRÅK

GRÄNS FÖR VÄGOMRADE
AVGRÄNSNING MELLAN OLIKA TYPER AV
MARKANSPRÅK

V NYTT VÄGOMRADE MED
VÄGRÄTT

VI NYTT VÄGOMRADE MED
INSTRÄNKTT VÄGRÄTT

VI - RENSNING AV BÄCKAR OCH DIKEN

T1-3 TILFÄLLIG
NYTTJÄNDERÄTT

T1 - TILFÄLLIG NYTTJÄNDERÄTT FÖR ARBETSOMRÅDE. GÄLLER UNDER
BYGGTIDEN. DOCK LÄNGST TILL OCH MED GODKÄND SLUTBESKNING.

T2 - TILFÄLLIG NYTTJÄNDERÄTT FÖR BYGGTRAFIK. GÄLLER UNDER BYGGTIDEN.
DOCK LÄNGST TILL OCH MED GODKÄND SLUTBESKNING.

T3 - TILFÄLLIG NYTTJÄNDERÄTT FÖR FÖRBELEDNING AV BYGGTRAFIK
OCH ALLMÄN TRAFIK. GÄLLER UNDER BYGGTIDEN. DOCK LÄNGST TILL OCH MED
GODKÄND SLUTBESKNING.

**SKYDDSÅTGÄRDER OCH
FÖRSIKTIGHETSMÅTT**

..... MÄRKNING ELLER AVGRÄNSNING AV SKYDDSÅTGÄRD/
FÖRSIKTIGHETSMÅTT

SK1 - TRIMMA SOM KONSTRUIERAS SÅ DEN INTE UTÖVAR VANDRINGSHINDER

SK2 - FLACKA SLÄNTER FÖR ATT UNDERLÄTTA PASSAGER FÖR RENNÖRNINGEN

**VERKSAMHETER/ÅTGÄRDER SOM ANDANTAS FRÅN FÖRBUDD
ENLIGT MILJÖBALKEN**

..... FÖRBUDD MOT ÅTGÄRDER INOM
STRANDSKYDDSZONEN (2-15 MB) GÄLLER INTE
BYGGANDE AV ALLMÄN VÄG.

..... FÖRBUDD SOM AVSER VERKSAMHET ELLER
ÅTGÄRD INOM GENERellt BIODIVERSITETSSKYDDSZONEN
(7-11 Z s. MB) GÄLLER INTE BYGGANDE AV
ALLMÄN VÄG.

..... SKYDDIGHETEN ATT GÖRA ANMÄLAN FÖR SAMRÅD ENLIGT 12:6 MB GÄLLER INTE
FÖR DE VERKSAMHETER OCH ÅTGÄRDER SOM BEHOVS FÖR ATT BYGGA VÄGEN
OCH SOM FASTSTÄLLS OCH INGÅR I VÄGOMRÅDE FÖR ALLMÄN VÄG ELLER
OMRÅDE FÖR TILFÄLLIG NYTTJÄNDERÄTT.

ÖVRIGA BETECKNINGAR PÅ PLANKARTAN

0/000 0/100 NY VÄG, VÄGBANKKANTER MED
LÄNGDMÄTNINGSSTRECK OCH
HÖJDSÄTTNING

..... FASTIGHETSGRÄNS

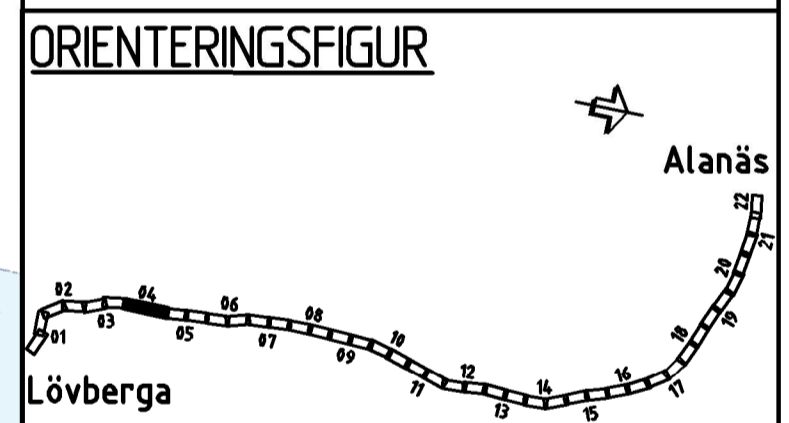
..... TRAKTGRÄNS

..... ELLEDNING

KOORDINATSYSTEM

SYSTEM I PLAN: SWEREF 99 15 45

SYSTEM I HÖJD: RH2000



VÄGPLAN

GRANSKNINGSSTATUS / SYFTE

HANDLINGSTYP
FASTSTÄLLELSEHANDLING

DATUM
2020-02-14

LEVERANS / ÅDRINGS-PM

OBJEKT
**VÄG 829
LÖVBERGA-ALANÄSET**

DELOMRÅDE / BANDEL
VÄG 829

ANLÄGGNINGSDEL
LÖVBERGA-ALANÄS

OBJEKTNUMMER / KM
144819

KONSTRUKTIONNUMMER

BESTÄLLARE
TRAFIKVERKET

LEVERANTÖR
wsp

SKAPAD AV
PUSHPENDRA KUSHWAHA

UPPDRAGSNUMMER
10271523

GODKÄND AV
I SVENSSON

AVDELNING
CIVILS

RITNINGSTYP
PLAN

TEKNIKOMRÅDE / INNEHÅLL
VÄGUTFORMNING OCH TRAFIK

BESKRIVNING
**PLANRITNING
KM 3/600-4/800**

SKALA
1:1000

FORMAT
A1

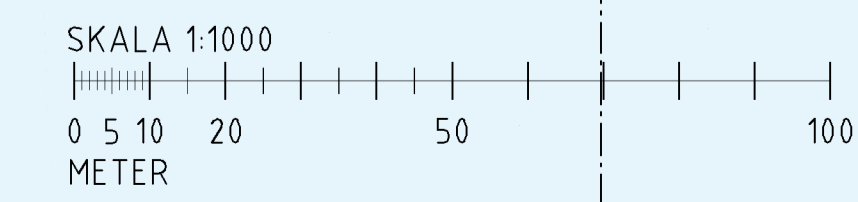
FÖRVALTNINGSNUMMER

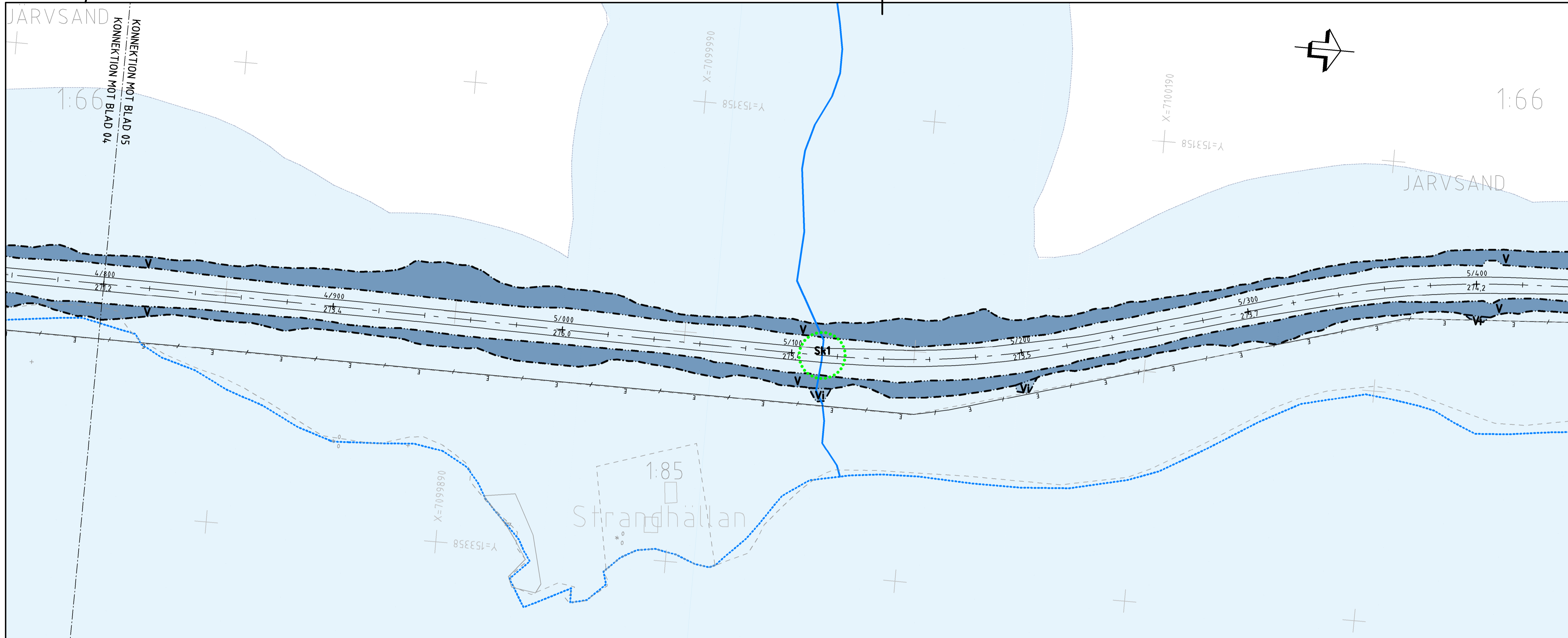
RITNINGSNUMMER
101T0204

BLAD

NÄSTA BLAD

BET





TECKENFÖRKLARING

MARKANSPRÅK
 GRÄNS FÖR VÄGOMRADE
 AVGRÄNSNING MELLAN OLIKA TYPER AV MARKANSPRÅK

V NYTT VÄGOMRADE MED VÄGRÄTT

Vi NYTT VÄGOMRADE MED INSKRÄNKT VÄGRÄTT

Vi - RENSNING AV BÄCKAR OCH DIKEN

T1-3 TILFÄLLIG NYTTJÄNDERÄTT

T1 - TILFÄLLIG NYTTJÄNDERÄTT FÖR ARBETSOMRÅDE. GÄLLER UNDER BYGGTIDEN. DOCK LÅNGST TILL OCH MED GODKÄND SLUTBESKIKNING.

T2 - TILFÄLLIG NYTTJÄNDERÄTT FÖR BYGGTRAFIK. GÄLLER UNDER BYGGTIDEN. DOCK LÅNGST TILL OCH MED GODKÄND SLUTBESKIKNING.

T3 - TILFÄLLIG NYTTJÄNDERÄTT FÖR FÖRBELEDNING AV BYGGTRAFIK OCH ALLMÄN TRAFIK. GÄLLER UNDER BYGGTIDEN. DOCK LÅNGST TILL OCH MED GODKÄND SLUTBESKIKNING.

SKYDDSATGÄRDER OCH FÖRSIKTIGHETSMÅTT

..... MÄRKNING ELLER AVGRÄNSNING AV SKYDDSATGÄRD/FÖRSIKTIGHETSMÅTT

SK1 - TRIMMA SOM KONSTRUIERAS SÅ DEN INTE UTÖVAR VÄNDRINGSINVERKAN

SK2 - FLACKA SLÄNTER FÖR ATT UNDERLÄTTA PASSAGER FÖR RENNÖRNINGEN

VERKSAMHETER/ÅTGÄRDER SOM UNDANTAS FRÅN FÖRBUD ENLIGT MILJÖBALKEN

..... FÖRBUDEN MOT ÅTGÄRDER INOM STRANDSKYDDSMÅTT (2:15 MB) GÄLLER INTE BYGGANDE AV ALLMÄN VÄG.

..... FÖRBUDEN SOM AVSER VERKSAMHETER ELLER ÅTGÄRDER INOM GENERellt BIODIVERSITETSMÅTT (7:11 § 4 st. MB) GÄLLER INTE BYGGANDE AV ALLMÄN VÄG.

..... SKYLDIGHETEN ATT GÖRA ANMÄLAN FÖR SAMRÅD ENLIGT 12:6 MB GÄLLER INTE FÖR DE VERKSAMHETER OCH ÅTGÄRDER SOM BEHOVS FÖR ATT BYGGA VÄGEN OCH SOM FASTSTÄLLS OCH INGÅR I VÄGOMRADE FÖR ALLMÄN VÄG ELLER OMRADE FÖR TILFÄLLIG NYTTJÄNDERÄTT.

ÖVRIGA BETECKNINGAR PÅ PLANKARTAN


0/000 0/100 NY VÄG, VÄGBANDEKANTER MED LÄNGDMÄTNINGSSTRECK OCH HÖJDSÄTTNING

..... FASTIGHETSGRÄNS

..... TRAKTGRÄNS

..... ELLEDNING

KOORDINATSYSTEM
 SYSTEM I PLAN: SWEREF 99 15 45
 SYSTEM I HÖJD: RH2000



ORIENTERINGSFIGUR

VÄGPLAN

GRANSKNINGSSTATUS / SYFTE

HANDLINGSTYP

FASTSTÄLLELSEHANDLING

DATUM: 2020-02-14

LEVERANS / ÅDRINGSPLAN: ----

OBJEKT

VÄG 829 LÖVBERGA-ALANÄSET

DELOMRÅDE / BANDEL

VÄG 829

ANLÄGGNINGSDEN

LÖVBERGA-ALANÄS

OBJEKTNUMMER / KM: 144819

KONSTRUKTIONNUMMER: ----

BESTÄLLARE: TRAFIKVERKET

LEVERANTÖR: wsp

SKAPAD AV: PUSHPENDRA KUSHWAHA

UPPDRAGSNUMMER: 10271523

GODKÄND AV: I SVENSSON

AVDELNING: CIVILS

RITNINGSTYP: PLAN

TEKNIKOMRÅDE / INNEHÅLL: VÄGUTFORMNING OCH TRAFIK

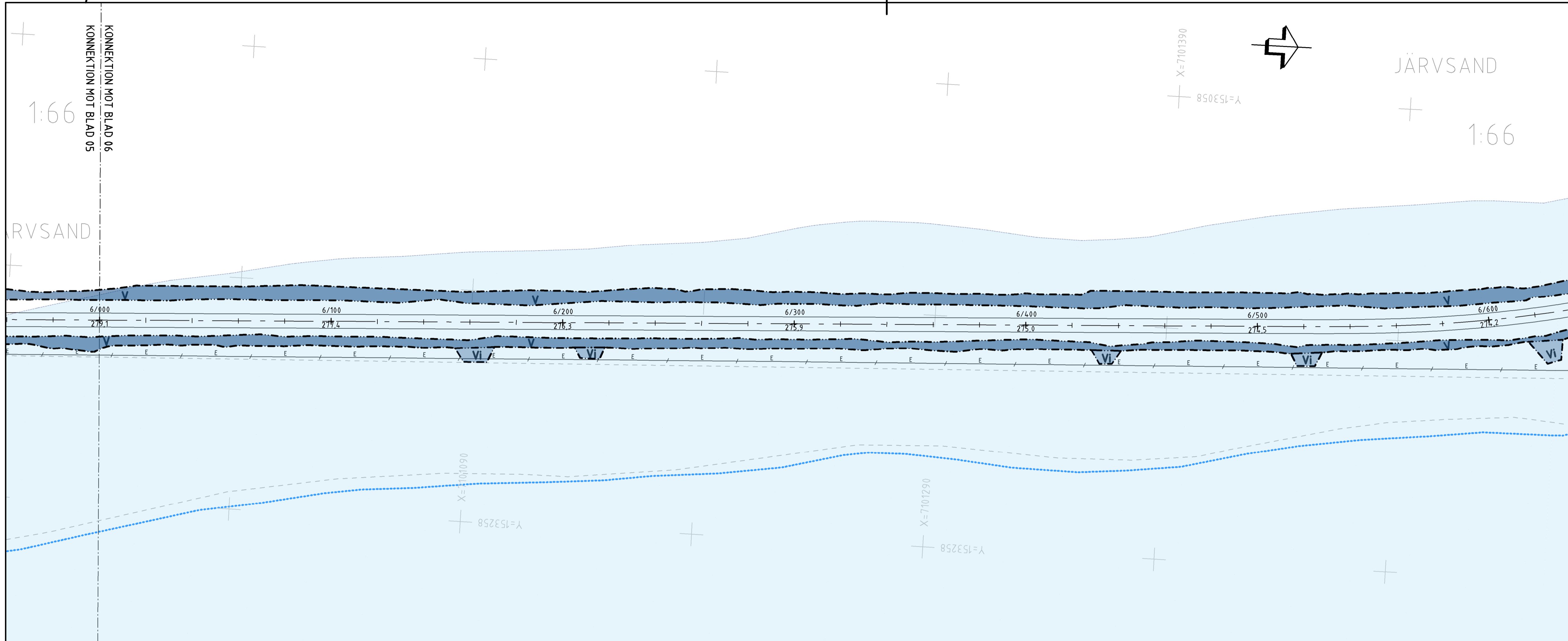
BESKRIVNING: PLANRITNING KM 4/800-6/000

SKALA: 1:1000

FORMAT: A1

FÖRVALTNINGSNUMMER: 101T0205

BLAD: NÄSTA BLAD: BET:



TECKENFÖRKLARING

MARKANSPRÅK

GRÄNS FÖR VÄGOMRADE
AVGRÄNSNING MELLAN OLIKA TYPER AV
MARKANSPRÅK

V NYTT VÄGOMRADE MED
VÄGRÄTT

VI NYTT VÄGOMRADE MED
INSTRÄNKTT VÄGRÄTT

VI - RENSNING AV BÄCKAR OCH DIKEN

T1-3 TILLFÄLLIG
NYTTJANDERÄTT

T1 - TILLFÄLLIG NYTTJANDERÄTT FÖR ARBETSOMRÅDE. GÄLLER UNDER
BYGGTIDEN. DOCK LÄNGST TILL OCH MED GODKÄND SLUTBESKNING.

T2 - TILLFÄLLIG NYTTJANDERÄTT FÖR BYGGTRAFIK. GÄLLER UNDER BYGGTIDEN.
DOCK LÄNGST TILL OCH MED GODKÄND SLUTBESKNING.

T3 - TILLFÄLLIG NYTTJANDERÄTT FÖR FÖRBLEDNING AV BYGGTRAFIK
OCH ALLMÄN TRAFIK. GÄLLER UNDER BYGGTIDEN. DOCK LÄNGST TILL OCH MED
GODKÄND SLUTBESKNING.

**SKYDDSÅTGÄRDER OCH
FÖRSIKTIGHETSMÅTT**

..... MÄRKNING ELLER AVGRÄNSNING AV SKYDDSÅTGÄRD/
FÖRSIKTIGHETSMÅTT

SK1 - TRIMMA SOM KONSTRUIERAS SÅ DEN INTE UTÖVR VÄNDRINGSHINDER

SK2 - FLACKA SLÄNTER FÖR ATT UNDERLÄTTA PASSAGER FÖR RENNÖRNINGEN

**VERKSAMHETER/ÅTGÄRDER SOM ANDANTAS FRÅN FÖRBUD
ENLIGT MILJÖBALKEN**

..... FÖRBUDEN MOT ÅTGÄRDER INOM
STRANDSKYDDZONER (2:15 MB) GÄLLER INTE
BYGGANDE AV ALLMÄN VÄG.

..... FÖRBUDEN SOM AVSER VERKSAMHET ELLER
ÅTGÄRD INOM GENERellt BIODIVERSITÄTSSKYDDZONER
(7:11 2 st. MB) GÄLLER INTE BYGGANDE AV
ALLMÄN VÄG.

..... SKYLDIGHETEN ATT GÖRA ANMÄLAN FÖR SAMRÅD ENLIGT 12:6 MB GÄLLER INTE
FÖR DE VERKSAMHETER OCH ÅTGÄRDER SOM BEHOVS FÖR ATT BYGGA VÄGEN
OCH SOM FASTSTÄLLS OCH INGÅR I VÄGOMRÅDE FÖR ALLMÄN VÄG ELLER
OMRÅDE FÖR TILLFÄLLIG NYTTJANDERÄTT.

ÖVRIGA BETECKNINGAR PÅ PLANKARTAN

0/000 0/100 NY VÄG, VÄGBÄNDEKANTER MED
LÄNGDMÄTNINGSSTRECK OCH
HÖJDSÄTTNING

..... FASTIGHETSGRÄNS


..... TRAKTGRÄNS

..... ELLEDNING

KOORDINATSYSTEM

SYSTEM I PLAN: SWEREF 99 15 45

SYSTEM I HÖJD: RH2000



ORIENTERINGSGIFUR

Alanäs

Lövberga

VÄGPLAN

TYP AV PLAN

GRANSKNINGSSTATUS / SYFTE

HANDLINGSTYP

FASTSTÄLLELSEHANDLING

DATUM: 2020-02-14

LEVERANS / ÅDRINGSPM: ----

OBJEKT

**VÄG 829
LÖVBERGA-ALANÄSET**

DELOMRÅDE / BANDEL

VÄG 829

ANLÄGGNINGSDI

LÖVBERGA-ALANÄS

OBJEKTNUMMER / KM

144819

KONSTRUKTIONNUMMER

BESTÄLLARE

TRAFIKVERKET

LEVERANTÖR

wsp

SKAPAD AV

PUSHPENDRA KUSHWAHA

UPPDRAGSNUMMER

10271523

GODKÄND AV

I SVENSSON

AVDELNING

CIVILS

RITNINGSTYP

PLAN

TEKNIKOMRÅDE / INNEHÅLL

VÄGUTFORMNING OCH TRAFIK

BESKRIVNING

**PLANRITNING
KM 6/000-7/200**

SKALA

1:1000

FORMAT

A1

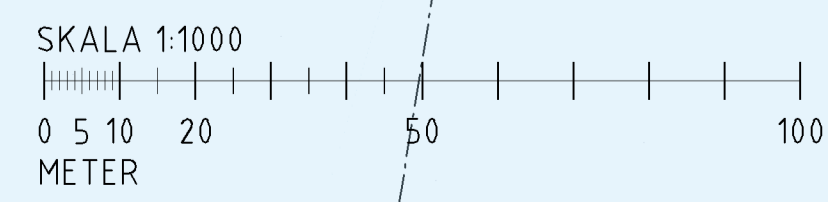
FÖRVALTNINGSNUMMER

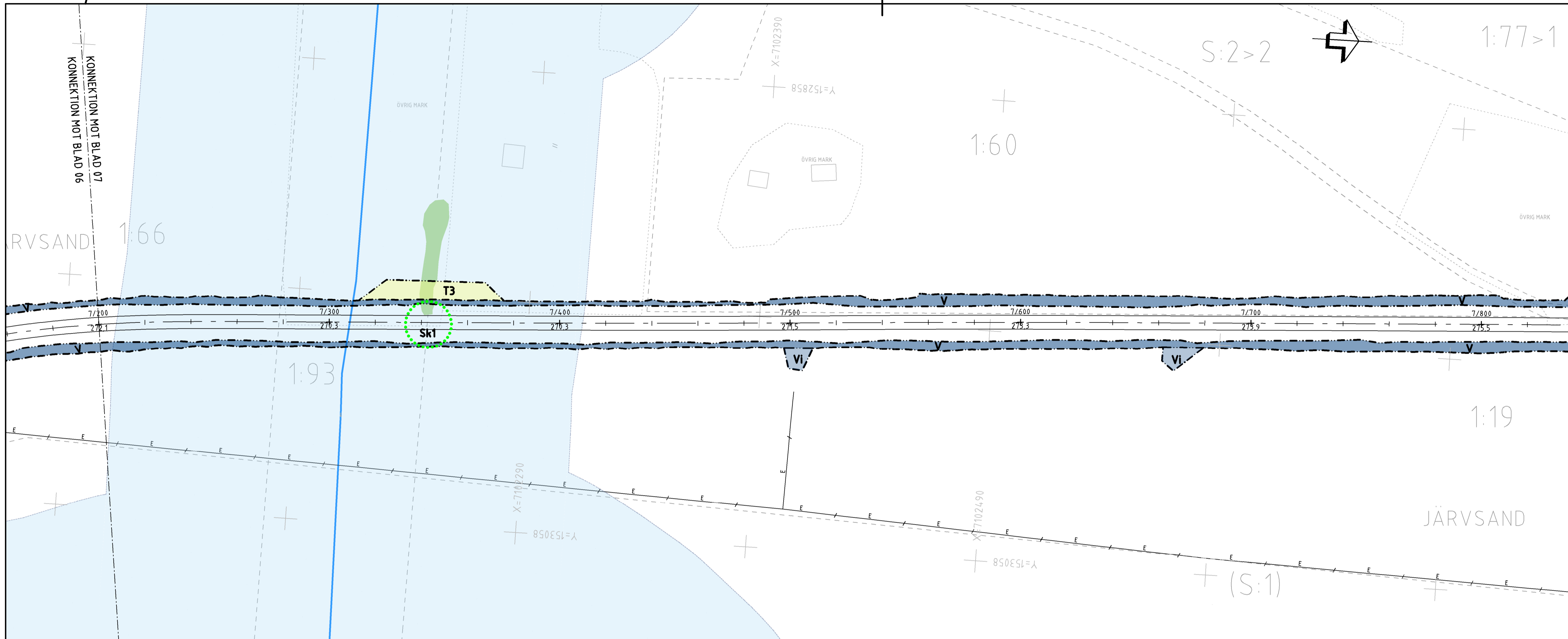
101T0206

BLAD

NÄSTA BLAD

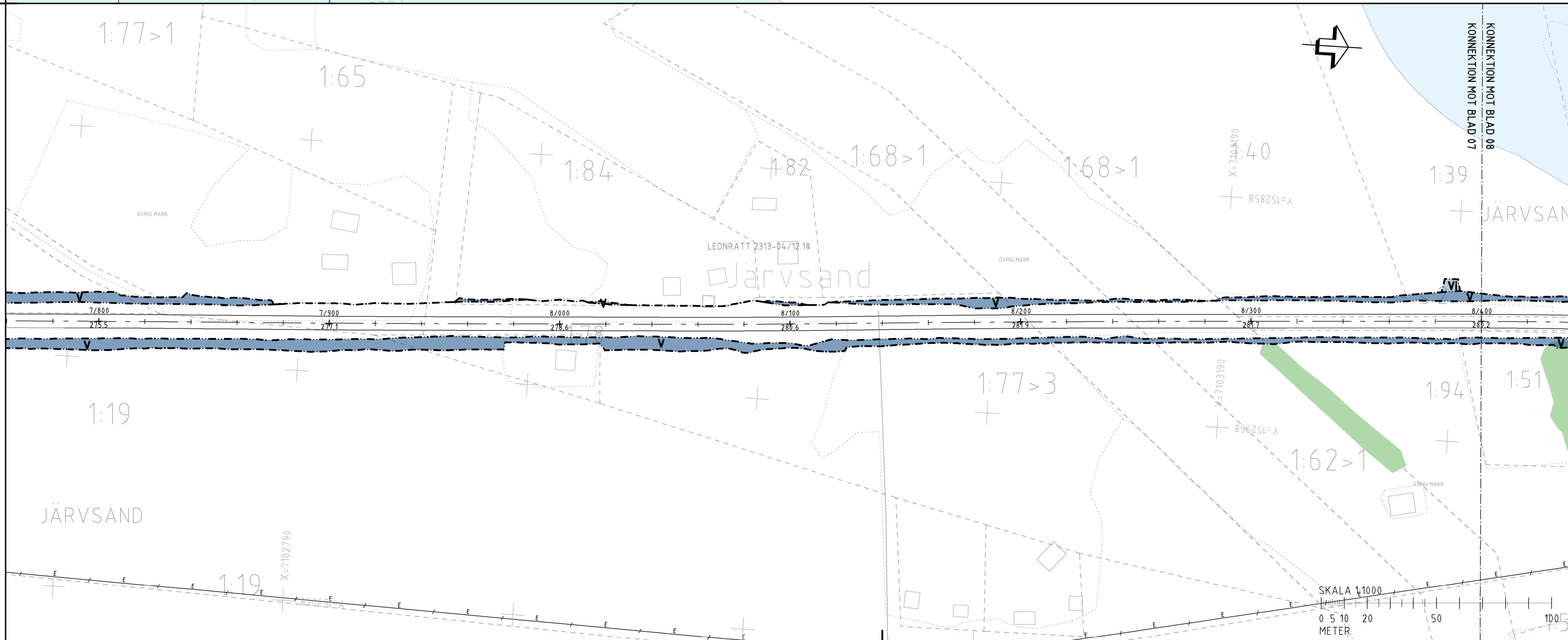
BET



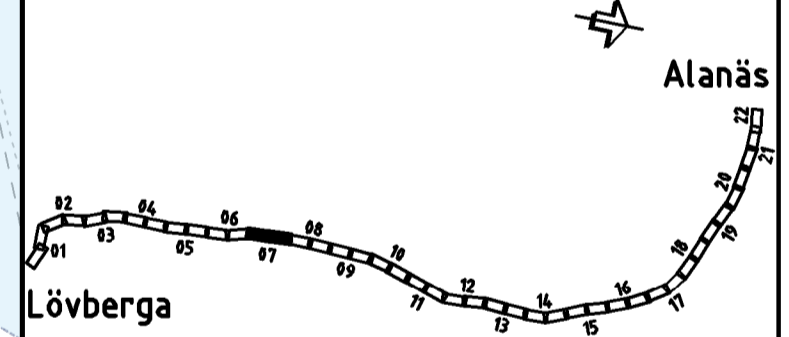


TECKENFÖRKLARING

- MARKANSPRÅK**
- GRÄNS FÖR VÄGOMRADE
 - AVGRÄNSNING MELLAN OLIKA TYPER AV MARKANSPRÅK
- V** NYTT VÄGOMRADE MED VÄGRÄTT
- Vi** NYTT VÄGOMRADE MED INSKRÄNKT VÄGRÄTT
- Vi - RENSNING AV BÄCKAR OCH DIKEN
- T1-3** TILFÄLLIG NYTTJÄNDERÄTT
- T1 - TILFÄLLIG NYTTJÄNDERÄTT FÖR ARBETSOMRADE. GÄLLER UNDER BYGGTIDEN. DOCK LÄNGST TILL OCH MED GODKÄND SLUTBESKNING.
- T2 - TILFÄLLIG NYTTJÄNDERÄTT FÖR BYGGTRAFIK. GÄLLER UNDER BYGGTIDEN. DOCK LÄNGST TILL OCH MED GODKÄND SLUTBESKNING.
- T3 - TILFÄLLIG NYTTJÄNDERÄTT FÖR FÖRBELEDNING AV BYGGTRAFIK OCH ALLMÄN TRAFIK. GÄLLER UNDER BYGGTIDEN. DOCK LÄNGST TILL OCH MED GODKÄND SLUTBESKNING.
- SKYDDSATGÄRDER OCH FÖRSIKTIGHETSMÅTT**
- MÄRKNING ELLER AVGRÄNSNING AV SKYDDSATGÄRD/FÖRSIKTIGHETSMÅTT
- SK1 - TRIMMA SOM KONSTRUIERAS SÅ DEN INTE UTÖVAR VÄNDRINGSHINDER
- SK2 - FLACKA SLÄNTER FÖR ATT UNDERLÄTTA PASSAGER FÖR RENNÖRNINGEN
- VERKSAMHETER/ÅTGÄRDER SOM UNDANTAS FRÅN FÖRBUD ENLIGT MILJÖBALKEN**
- FÖRBUDEN MOT ÅTGÄRDER INOM STRANDSKYDDsområde (2:15 MB) GÄLLER INTE BYGGANDE AV ALLMÄN VÄG.
- FÖRBUDEN SOM AVSER VERKSAMHET ELLER ÅTGÄRD INOM GENERellt BIODIVERSITETsområde (7:11 § 4 st. MB) GÄLLER INTE BYGGANDE AV ALLMÄN VÄG.
- SKYLDIGHETEN ATT GÖRA ANMÄLAN FÖR SAMRÅD ENLIGT 12:6 MB GÄLLER INTE FÖR DE VERKSAMHETER OCH ÅTGÄRDER SOM BEHOVS FÖR ATT BYGGA VÄGEN OCH SOM FASTSTÄLLS OCH INGÅR I VÄGOMRADE FÖR ALLMÄN VÄG ELLER OMRADE FÖR TILFÄLLIG NYTTJÄNDERÄTT.
- ÖVRIGA BETECKNINGAR PÅ PLANKARTAN**
- 0/000 0/100 NY VÄG, VÄGBANDEKANTER MED LÄNGDMÄTNINGSSTRECK OCH HÖJDSÄTTNING
- 000.0 000.0
- FASTIGHETSGRÄNS
- TRAKTGRÄNS
- ELLEDNING
- KOORDINATSYSTEM**
- SYSTEM I PLAN: SWEREF 99 15 45
- SYSTEM I HÖJD: RH2000

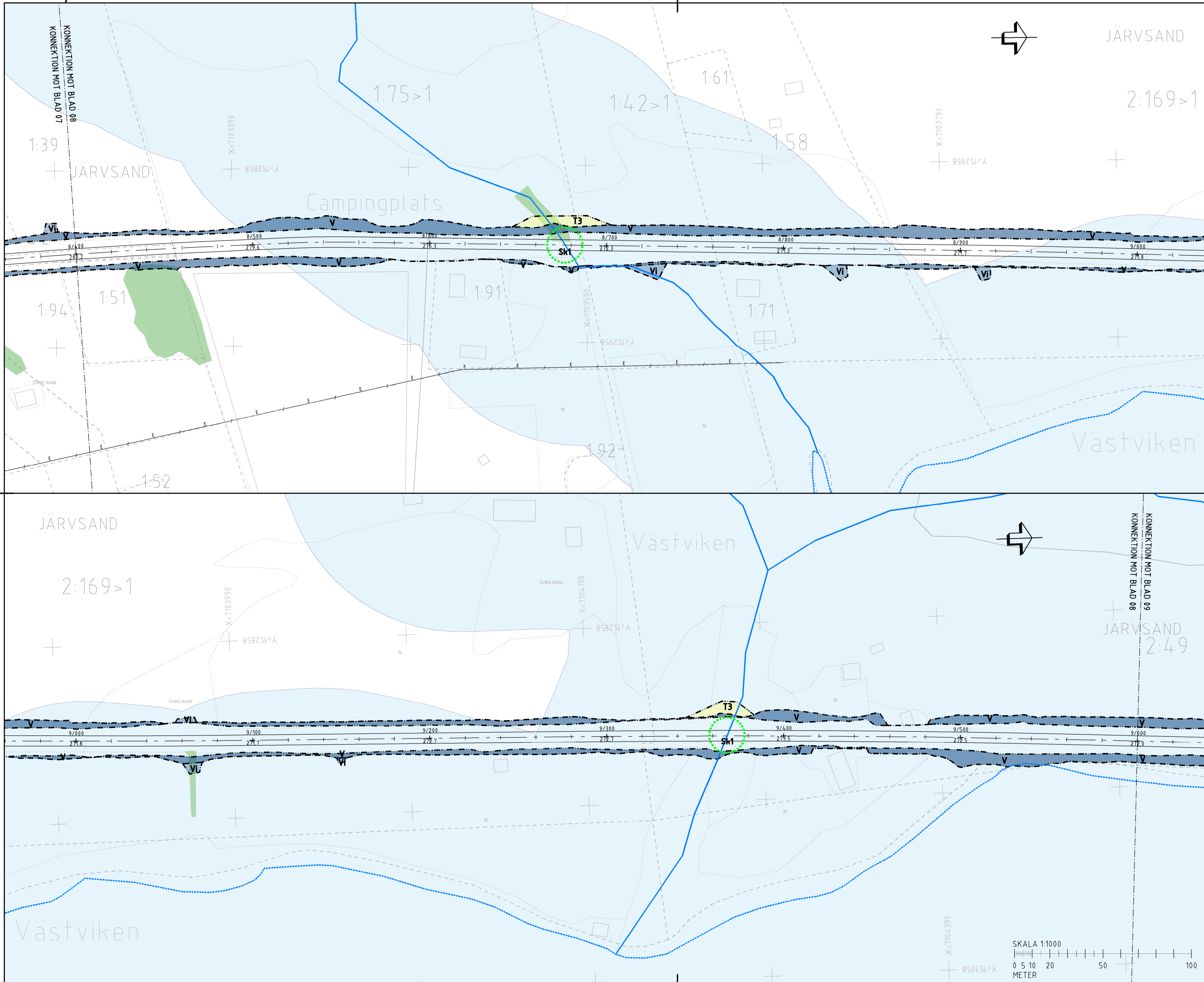


ORIENTERINGSFIGUR



VÄGPLAN

GRANSKNINGSSTATUS / SYFTE	
HANDLINGSTYP	
FASTSTÄLLELSEHANDLING	
DATUM	LEVERANS / ÅDRINGS-DAG
2020-02-14	----
OBJEKT	
VÄG 829 LÖVBERGA-ALANÄSET	
DELOMRADE / BANDEL	KONSTRUKTIONSNUMMER
VÄG 829	----
ANLÄGGNINGSDEL	LEVERANTÖR
LÖVBERGA-ALANÄS	wsp
OBJEKTNUMMER / KM	TRAFIKVERKET
144819	
BESTÄLLARE	SKAPAD AV
	PUSHPENDRA KUSHWAHA
	UPPDRAGSNUMMER
	10271523
	GODKÄND AV
I SVENSSON	AVDELNING
	CIVILS
RITNINGSTYP	TEKNIKOMRÅDE / INNEHÅLL
PLAN	VÄGUTFORMNING OCH TRAFIK
BESKRIVNING	PLANRITNING
PLANRITNING	KM 7/200-8/400
SKALA	FORMAT
1:1000	A1
RITNINGSNUMMER	FÖRVALTNINGSNUMMER
101T0207	BLAD
	NÄSTA BLAD
	BET



TECKENFÖRKLARING

MÄRKANSPRÅK
 GRÄNS FÖR VÄGOMRÅDE
 AVGRÄNSNING MELLAN OLIKA TYPER AV MÄRKANSPRÅK

V NYTT VÄGOMRÅDE MED VÄGRÄTT

VI NYTT VÄGOMRÅDE MED INSKRÄNKT VÄGRÄTT
 VI – RENSNING AV BÄCKAR OCH DIKEN

T1-3 TILFÄLLIG NYTTJÄNDERÄTT

T1 – TILFÄLLIG NYTTJÄNDERÄTT FÖR ARBETSOMRÅDE, GÄLLER UNDER BYGGTIDEN, DOCK LÄNGST TILL OCH MED GODKÄND SLUTBESIKTNING.
 T2 – TILFÄLLIG NYTTJÄNDERÄTT FÖR BYGGTRAFIK, GÄLLER UNDER BYGGTIDEN, DOCK LÄNGST TILL OCH MED GODKÄND SLUTBESIKTNING.
 T3 – TILFÄLLIG NYTTJÄNDERÄTT FÖR FÖRBELEDNING AV BYGGTRAFIK OCH ALLMÄN TRAFIK, GÄLLER UNDER BYGGTIDEN, DOCK LÄNGST TILL OCH MED GODKÄND SLUTBESIKTNING.

SKYDDSATGÄRDER OCH FÖRSIKTIGHETSMÅTT
 ●●●●●●●● MÄRKNING ELLER AVGRÄNSNING AV SKYDDSATGÄRD/FÖRSIKTIGHETSMÅTT

SK1 – TRIMMA SOM KONSTRUERAS SÅ DEN INTE UTÖVAR VANDRINGSHINDER
 SK2 – FLACKA SLÄNTER FÖR ATT UNDERLÄTTA PASSAGER FÖR RENNÖRNINGEN

VERKSAMHETER/ÅTGÄRDER SOM UNDANTAS FRÅN FÖRBUD ENLIGT MILJÖBALKEN

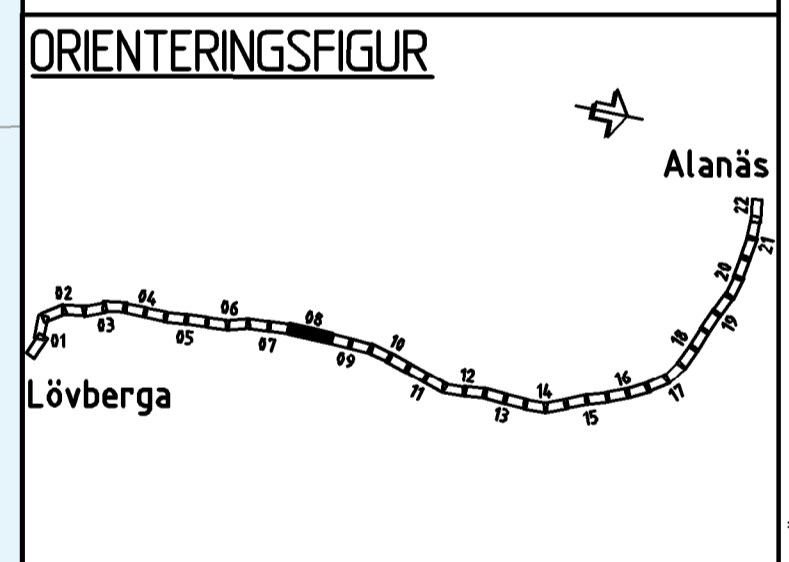
— FÖRBUDEN MOT ÅTGÄRDER INOM STRANDSKYDDSZONER (2:15 MB) GÄLLER INTE BYGGANDE AV ALLMÄN VÄG.
 — FÖRBUDEN SOM AVSER VERKSAMHET ELLER ÅTGÄRD INOM GENERellt BIODIVERSITÄTSSKYDDSZONER (7:11 § 4 st. MB) GÄLLER INTE BYGGANDE AV ALLMÄN VÄG.

— SKYLDIGHETEN ATT GÖRA ANMÄLAN FÖR SAMRÅD ENLIGT 12:6 MB GÄLLER INTE FÖR DE VERKSAMHETER OCH ÅTGÄRDER SOM BEHOVS FÖR ATT BYGGA VÄGEN OCH SOM FASTSTÄLLS OCH INGÅR I VÄGOMRÅDE FÖR ALLMÄN VÄG ELLER OMRÅDE FÖR TILFÄLLIG NYTTJÄNDERÄTT.

ÖVRIGA BETECKNINGAR PÅ PLANKARTAN

0/000 0/100 NY VÄG, VÄGBANKKANTER MED LÄNGDMÄTNINGSSTRECK OCH HÖJDSÄTTNING
 000.0 000.0
 — FASTIGHETSGRÄNS
 — TRAKTGRÄNS
 — ELLEDNING

KOORDINATSYSTEM
 SYSTEM I PLAN: SWEREF 99 15 45
 SYSTEM I HÖJD: RH2000



TYP AV PLAN: **VÄGPLAN**

GRANSKNINGSSTATUS / SYFTE: **FASTSTÄLLELSEHANDLING**

HANDLINGSTYP: **FASTSTÄLLELSEHANDLING**

DATUM: 2020-02-14 LEVERANS / ÅDRINGS-DPM: ----

OBJEKT: **VÄG 829 LÖVBERGA-ALANÄSET**

DELOMRÅDE / BANDEL: **VÄG 829**

ANLÄGGNINGSDI: **LÖVBERGA-ALANÄS**

OBJEKTNUMMER / KM: 144819 KONSTRUKTIONNUMMER: ----

BESTÄLLARE: **TRAFIKVERKET** LEVERANTÖR: **wsp**

SKAPAD AV: PUSHPENDRA KUSHWAHA UPPDRAGSNUMMER: 10271523

GODKÄND AV: I SVENSSON AVDELNING: CIVILS

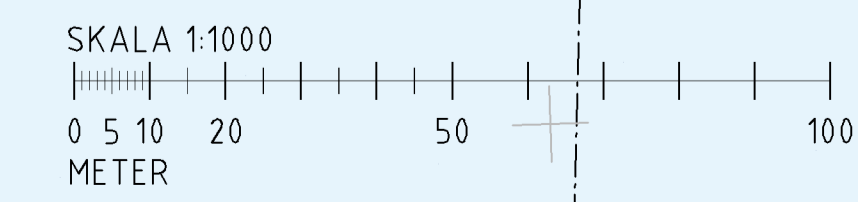
RITNINGSTYP: **PLAN**

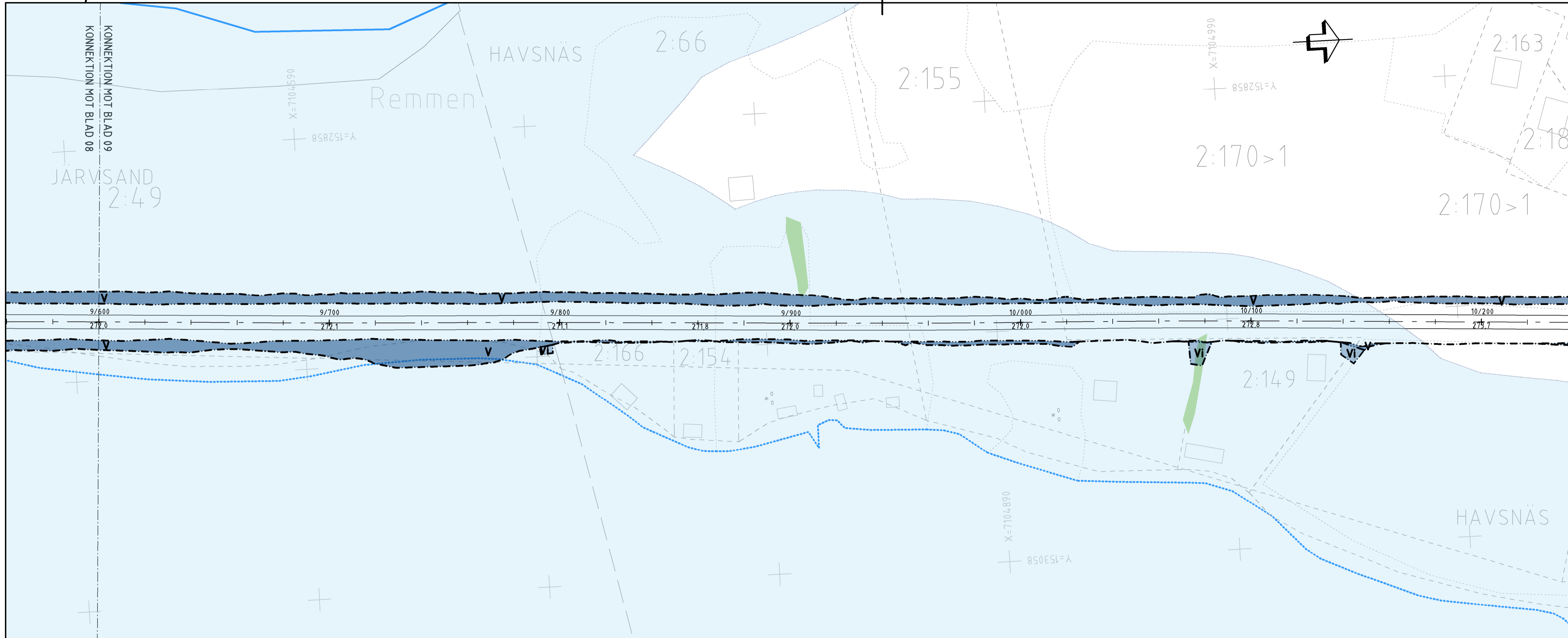
TEKNIKOMRÅDE / INNEHÅLL: **VÄGUTFORMNING OCH TRAFIK**

BESKRIVNING: **PLANRITNING KM 8/400-9/600**

SKALA: 1:1000 FORMAT: A1 FÖRVALTNINGSNUMMER: ----

RITNINGSNUMMER: 101T0208 BLAD: NÄSTA BLAD: BET: ----





TECKENFÖRKLARING

MARKANSPRÅK
 KONNEKTIONSLINJE
 GRÄNS FÖR VÄGOMRÅDE
 AVGRÄNSNING MELLAN OLIKA TYPER AV MARKANSPRÅK

V NYTT VÄGOMRÅDE MED VÄGRÄTT
VI NYTT VÄGOMRÅDE MED INSKRÄNKT VÄGRÄTT
 VI - RENSNING AV BÄCKAR OCH DIKEN

T1-3 TILFÄLLIG NYTTJÄNDERÄTT
 T1 - TILFÄLLIG NYTTJÄNDERÄTT FÖR ARBETSOMRÅDE. GÄLLER UNDER BYGGTIDEN. DOCK LÄNGST TILL OCH MED GODKÄND SLUTBESKTNING.
 T2 - TILFÄLLIG NYTTJÄNDERÄTT FÖR BYGGTRAFIK. GÄLLER UNDER BYGGTIDEN. DOCK LÄNGST TILL OCH MED GODKÄND SLUTBESKTNING.
 T3 - TILFÄLLIG NYTTJÄNDERÄTT FÖR FÖRBELEDNING AV BYGGTRAFIK OCH ALLMÄN TRAFIK. GÄLLER UNDER BYGGTIDEN. DOCK LÄNGST TILL OCH MED GODKÄND SLUTBESKTNING.

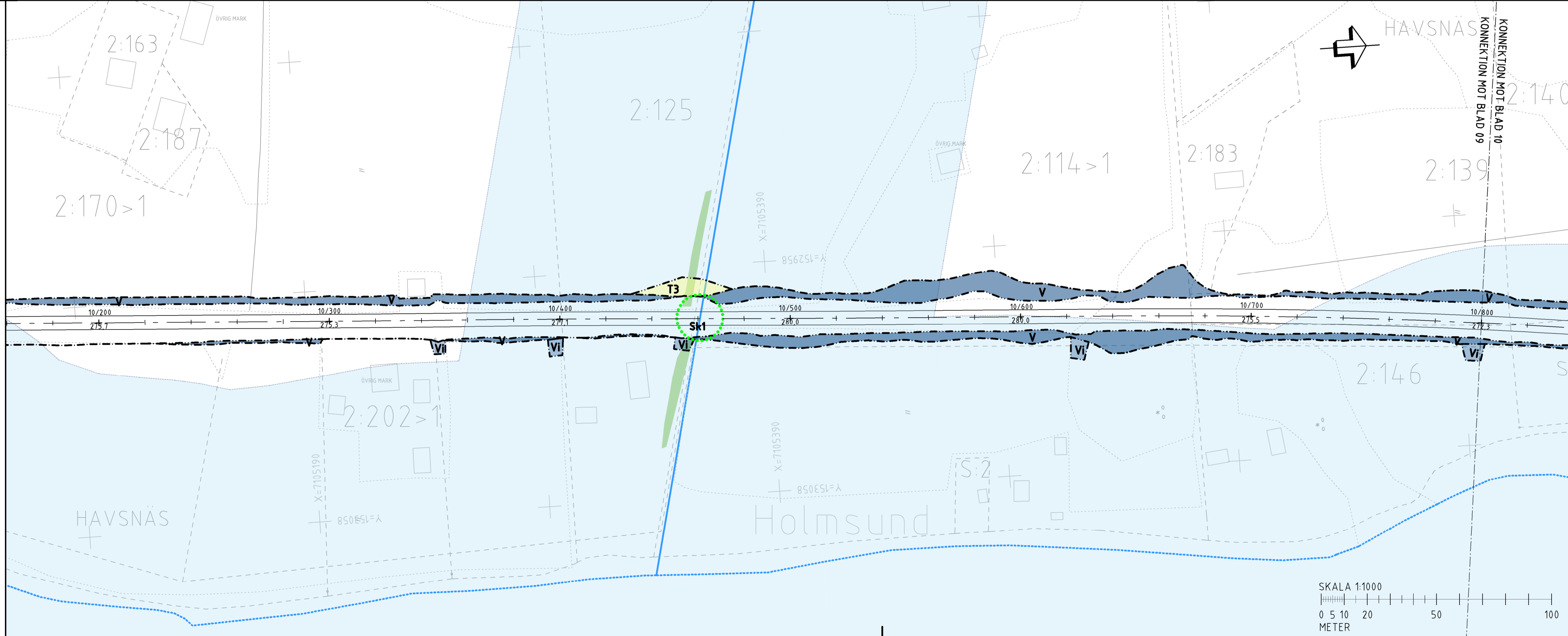
SKYDDSGÄRDER OCH FÖRSIKTIGHETSMÅTT
 MÄRKNING ELLER AVGRÄNSNING AV SKYDDSGÄRD/FÖRSIKTIGHETSMÅTT
 SK1 - TRUMMA SOM KONSTRUERAS SÅ DEN INTE UTÖVAR VANDRINGSHINDER
 SK2 - FLÄCKA SLÄNTER FÖR ATT UNDERLÄTTA PASSAGER FÖR RENNÖRNINGEN

VERKSAMHETER/ÅTGÄRDER SOM ANDANTAS FRÅN FÖRBUD ENLIGT MILJÖBALKEN
 -FÖRBUDEN MOT ÅTGÄRDER INOM STRÄNDSKYDDSGRÄNS (2:15 MB) GÄLLER INTE BYGGANDE AV ALLMÄN VÄG.
 -FÖRBUDEN SOM AVSER VERKSAMHET ELLER ÅTGÄRD INOM GENERellt BIODIVERSITÄTSGRÄNS (7:11 § 4 MB) GÄLLER INTE BYGGANDE AV ALLMÄN VÄG.


-SKYLDIGHETEN ATT GÖRA ANMÄLAN FÖR SAMRÅD ENLIGT 12:6 MB GÄLLER INTE FÖR DE VERKSAMHETER OCH ÅTGÄRDER SOM BEHOVS FÖR ATT BYGGA VÄGEN OCH SOM FASTSTÄLLS OCH INGÅR I VÄGOMRÅDE FÖR ALLMÄN VÄG ELLER OMRÅDE FÖR TILFÄLLIG NYTTJÄNDERÄTT.

ÖVRIGA BETECKNINGAR PÅ PLANKARTAN
 0/000 0/100 NY VEG, VÄGBANKKANTER MED LÄNGDMÄTNINGSSREK OCH HÖJDSÄTTNING
 000,0 000,0
 FASTIGHETSGRÄNS
 TRAKTGRÄNS
 ELLEDNING

KOORDINATSYSTEM
 SYSTEM I PLAN: SWEREF 99 15 45
 SYSTEM I HÖJD: RH2000



ORIENTERINGSFIGUR



VÄGPLAN

GRANSKNINGSSTATUS / SYFTE
FASTSTÄLLESEHANDLING

HANDLINGSTYP
 DATUM: 2020-02-14
 LEVERANS / ÅDRINGSPM

OBJEKT
VÄG 829 LÖVBERGA-ALANÄSET

DELOMRÅDE / BANDEL
VÄG 829
 ANLÄGGNINGSGRÄNS
 LÖVBERGA-ALANÄS
 OBJEKTNUMMER / KM: 144819
 KONSTRUKTIONNUMMER

BESTÄLLARE: TRAFIKVERKET
 LEVERANTÖR: **wsp**

SKAPAD AV: PUSHPENDRA KUSHWAHA
 UPPDRAGSNUMMER: 10271523

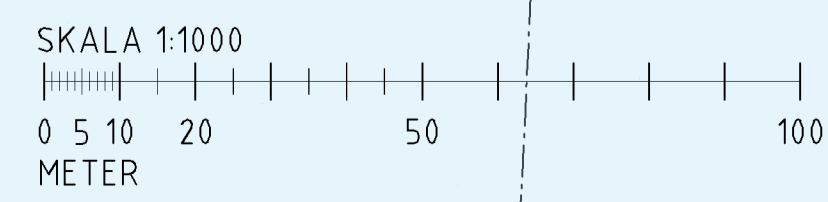
GODKÄND AV: I SVENSSON
 AVDELNING: CIVILS

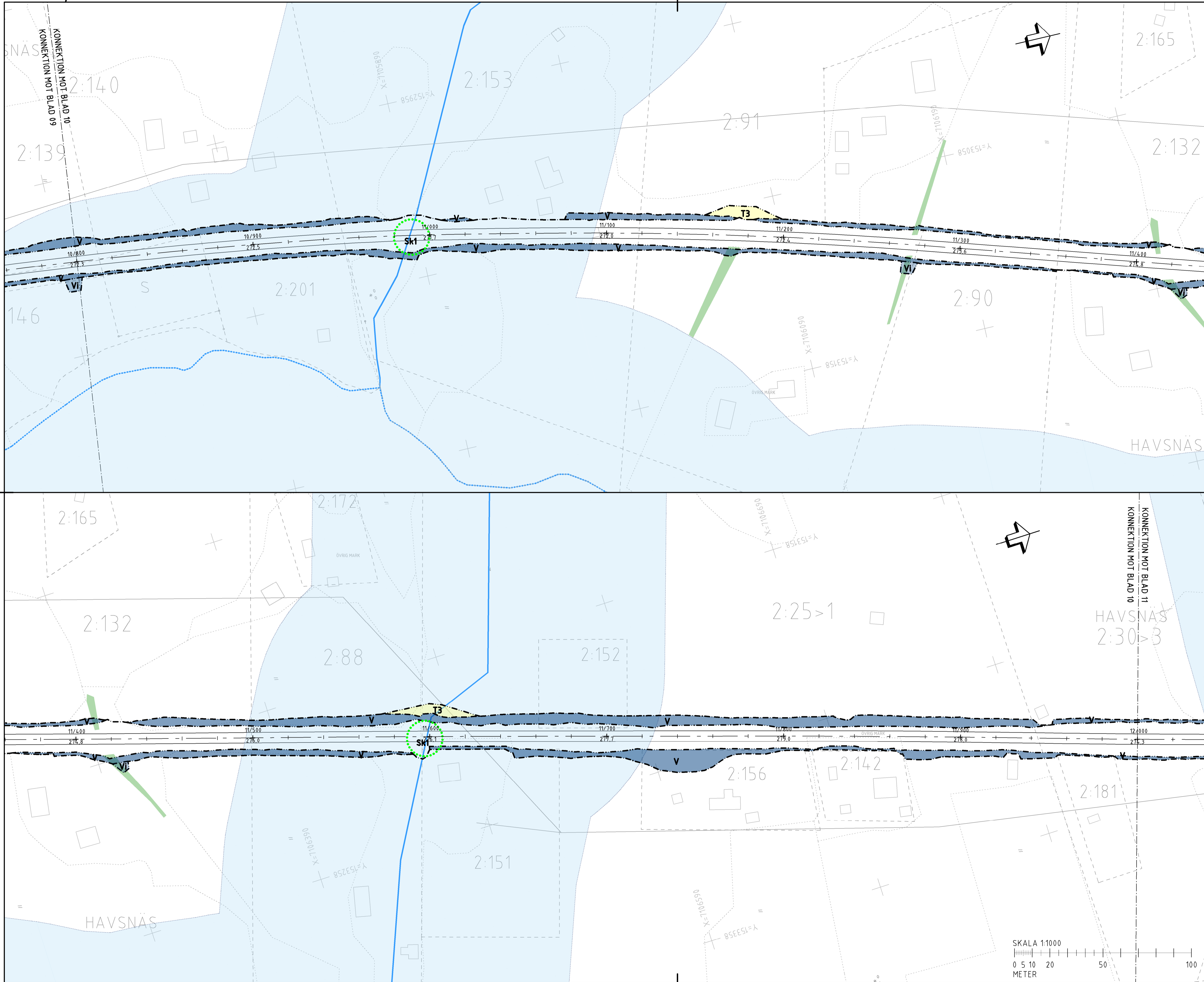
RITNINGSTYP
PLAN
 TEKNIKOMRÅDE / INNEHÅLL
VÄGUTFORMNING OCH TRAFIK
 BESKRIVNING
PLANRITNING
 KM 9/600-10/800

SKALA: 1:1000
 RITNINGSSKALA: 101T0209

FORMAT: A1
 FÖRVALTNINGSNUMMER

BLAD: 09
 NÄSTA BLAD: 10
 BET:





TECKENFÖRKLARING

MARKANSPRÅK
 GRÄNS FÖR VÄGOMRÅDE
 AVGRÄNSNING MELLAN OLIKA TYPER AV
 MARKANSPRÅK

V NYTT VÄGOMRÅDE MED
 VÄGRÄTT

VI NYTT VÄGOMRÅDE MED
 INSKRÄNKT VÄGRÄTT

VI - RENSNING AV BÄCKAR OCH DIKEN

T1-3 TILFÄLLIG
 NYTTJÄNDERÄTT

T1 - TILFÄLLIG NYTTJÄNDERÄTT FÖR ARBETSOMRÅDE. GÄLLER UNDER
 BYGGTIDEN. DOCK LÄNGST TILL OCH MED GODKÄND SLUTBESKIKNING.

T2 - TILFÄLLIG NYTTJÄNDERÄTT FÖR BYGGTRAFIK. GÄLLER UNDER BYGGTIDEN.
 DOCK LÄNGST TILL OCH MED GODKÄND SLUTBESKIKNING.

T3 - TILFÄLLIG NYTTJÄNDERÄTT FÖR FÖRBELEDNING AV BYGGTRAFIK
 OCH ALLMÄN TRAFIK. GÄLLER UNDER BYGGTIDEN. DOCK LÄNGST TILL OCH MED
 GODKÄND SLUTBESKIKNING.

**SKYDDSÅTGÄRDER OCH
 FÖRSIKTIGHETSMÅTT**

..... MÄRKNING ELLER AVGRÄNSNING AV SKYDDSÅTGÄRD/
 FÖRSIKTIGHETSMÅTT

SK1 - TRUMMA SOM KONSTRUIERAS SÅ DEN INTE UTÖVAR VÄNDRINGSHINDER

SK2 - FLÄCKA SLANTER FÖR ATT UNDERLÄTTA PASSAGER FÖR RENNÖRNINGEN

**VERKSAMHETER/ÅTGÄRDER SOM ANDANTAS FRÅN FÖRBUD
 ENLIGT MILJÖBALKEN**

..... FÖRBUDEN MOT ÅTGÄRDER INOM
 STRÅNDSKYDDSGOMRÅDE (2:15 MB) GÄLLER INTE
 BYGGANDE AV ALLMÄN VÄG.

..... FÖRBUDEN SOM AVSER VERKSAMHET ELLER
 ÅTGÄRD INOM GENERellt BIODIVERSITETSGOMRÅDE
 (7:11 § 4 a, 6b) GÄLLER INTE BYGGANDE AV
 ALLMÄN VÄG.

..... SKYLDIGHETEN ATT GÖRA ANMÄLAN FÖR SAMRÅD ENLIGT 12:6 MB GÄLLER INTE
 FÖR DE VERKSAMHETER OCH ÅTGÄRDER SOM BEHOVS FÖR ATT BYGGA VÄGEN
 OCH SOM FASTSTÄLLS OCH INGÅR I VÄGOMRÅDE FÖR ALLMÄN VÄG ELLER
 OMRÅDE FÖR TILFÄLLIG NYTTJÄNDERÄTT.

ÖVRIGA BETECKNINGAR PÅ PLANKARTAN

0/000 0/100 NY VEG, VÄGKANTER MED
 LÄNGDMÄTNINGSSTRECK OCH
 HÖJDSÄTTNING


..... FASTIGHETSGRÄNS

..... TRAKTGRÄNS

..... ELLEDNING

KOORDINATSYSTEM
 SYSTEM I PLAN: SWEREF 99 15 45
 SYSTEM I HÖJD: RH2000

ORIENTERINGSFIGUR



VÄGPLAN

GRANSKNINGSSTATUS / SYFTE

HANDLINGSTYP
FASTSTÄLLELSEHANDLING

DATUM: 2020-02-14
 LEVERANS / ÄNDRINGSPLAN

OBJEKT
**VÄG 829
 LÖVBERGA-ALANÄSET**

DELOMRÅDE / BANDEL
VÄG 829

ANLÄGGNINGSDIAGRAM
LÖVBERGA-ALANÄS

OBJEKTNUMMER / KM
144819

BESTÄLLARE: TRAFIKVERKET
 LEVERANTÖR: **wsp**

SKAPAD AV: PUSHPENDRA KUSHWAHA
 UPPDRAGSNUMMER: 10271523

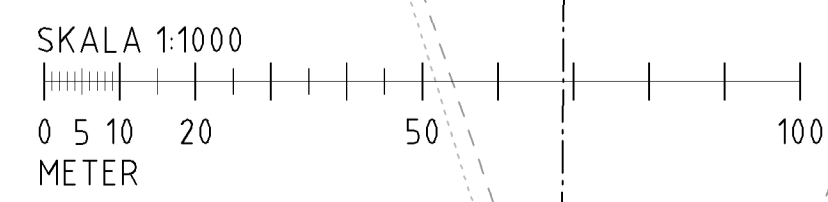
GODKÄND AV: I SVENSSON
 AVDELNING: CIVILS

RITNINGSTYP:
PLAN

TEKNIKOMRÅDE / INNEHÅLL
VÄGUTFORMNING OCH TRAFIK

BESKRIVNING
**PLANRITNING
 KM 10/800-12/000**

SKALA: 1:1000
 RITNINGSSKALA: 101T0210
 FÖRVALTNINGSNUMMER: A1
 BLAD: 10
 NÄSTA BLAD: 11
 BET:

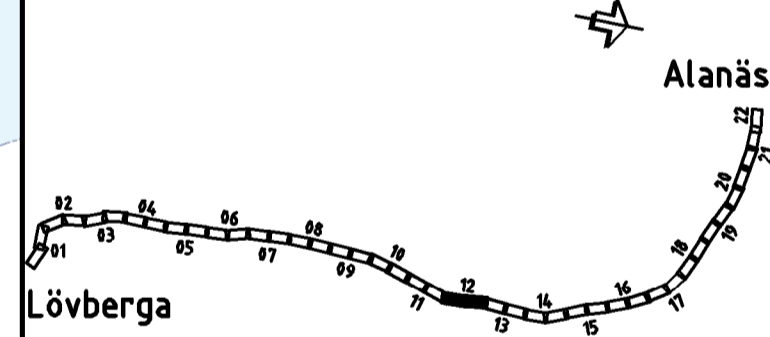




TECKENFÖRKLARING

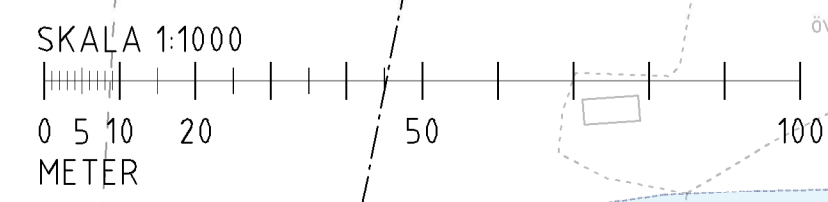
- MARKANSPRÅK**
- KONNEKTIONSLINJE
 - GRÄNS FÖR VÄGOMRADE
 - AVGRÄNSNING MELLAN OLIKA TYPER AV MARKANSPRÅK
- V** NYTT VÄGOMRADE MED VÄGRÄTT
- VI** NYTT VÄGOMRADE MED INSKRÄNKT VÄGRÄTT
- VI - RENSNING AV BÄCKAR OCH DIKEN
- T1-3** TILFÄLLIG NYTTJÄNDERÄTT
- T1 - TILFÄLLIG NYTTJÄNDERÄTT FÖR ARBETSOMRÅDE, GÄLLER UNDER BYGGTIDEN, DOCK LÄNGST TILL OCH MED GODKÄND SLUTBESIKTNING.
- T2 - TILFÄLLIG NYTTJÄNDERÄTT FÖR BYGGTRAFIK, GÄLLER UNDER BYGGTIDEN, DOCK LÄNGST TILL OCH MED GODKÄND SLUTBESIKTNING.
- T3 - TILFÄLLIG NYTTJÄNDERÄTT FÖR FÖRBELEDNING AV BYGGTRAFIK OCH ALLMÄN TRAFIK, GÄLLER UNDER BYGGTIDEN, DOCK LÄNGST TILL OCH MED GODKÄND SLUTBESIKTNING.
- SKYDDSATGÄRDER OCH FÖRSIKTIGHETSMÅTT**
- MÄRKNING ELLER AVGRÄNSNING AV SKYDDSATGÄRD/FÖRSIKTIGHETSMÅTT
 - SK1 - TRIMMA SOM KONSTRUIERAS SÅ DEN INTE UTÖVAR VÄNDRINGSHINDER
 - SK2 - FLACKA SLÄNTER FÖR ATT UNDERLÄTTA PASSAGER FÖR RENNÖRNINGEN
- VERKSAMHETER/ÅTGÄRDER SOM ANDANTAS FRÅN FÖRBUD ENLIGT MILJÖBALKEN**
- FÖRBUDEN MOT ÅTGÄRDER INOM STRANDSKYDDSZONER (2-15 M) GÄLLER INTE BYGGANDE AV ALLMÄN VÄG.
 - FÖRBUDEN SOM AVSER VERKSAMHETER ELLER ÅTGÄRDER INOM GENERellt BIODIVERSITETSSKYDDSZONER (7-11 M) GÄLLER INTE BYGGANDE AV ALLMÄN VÄG.
- SKYLDIGHETEN ATT GÖRA ANMÄLAN FÖR SAMRÅD ENLIGT 12:6 MB GÄLLER INTE FÖR DE VERKSAMHETER OCH ÅTGÄRDER SOM BEHOVS FÖR ATT BYGGA VÄGEN OCH SOM FASTSTÄLLS OCH INGÅR I VÄGOMRADE FÖR ALLMÄN VÄG ELLER OMRADE FÖR TILFÄLLIG NYTTJÄNDERÄTT.
- ÖVRIGA BETECKNINGAR PÅ PLANKARTAN**
- 0/000 - 0/100 NY VÄG, VÄGKANTRER MED LÄNGDMÄTNINGSSTRECK OCH HÖJDSÄTTNING
 - 000.0 - 000.9 FASTIGHETSGRÄNS
 - E TRAKTGRÄNS
 - ELLEDNING
- KOORDINATSYSTEM**
- SYSTEM I PLAN: SWEREF 99 15 45
- SYSTEM I HÖJD: RH2000

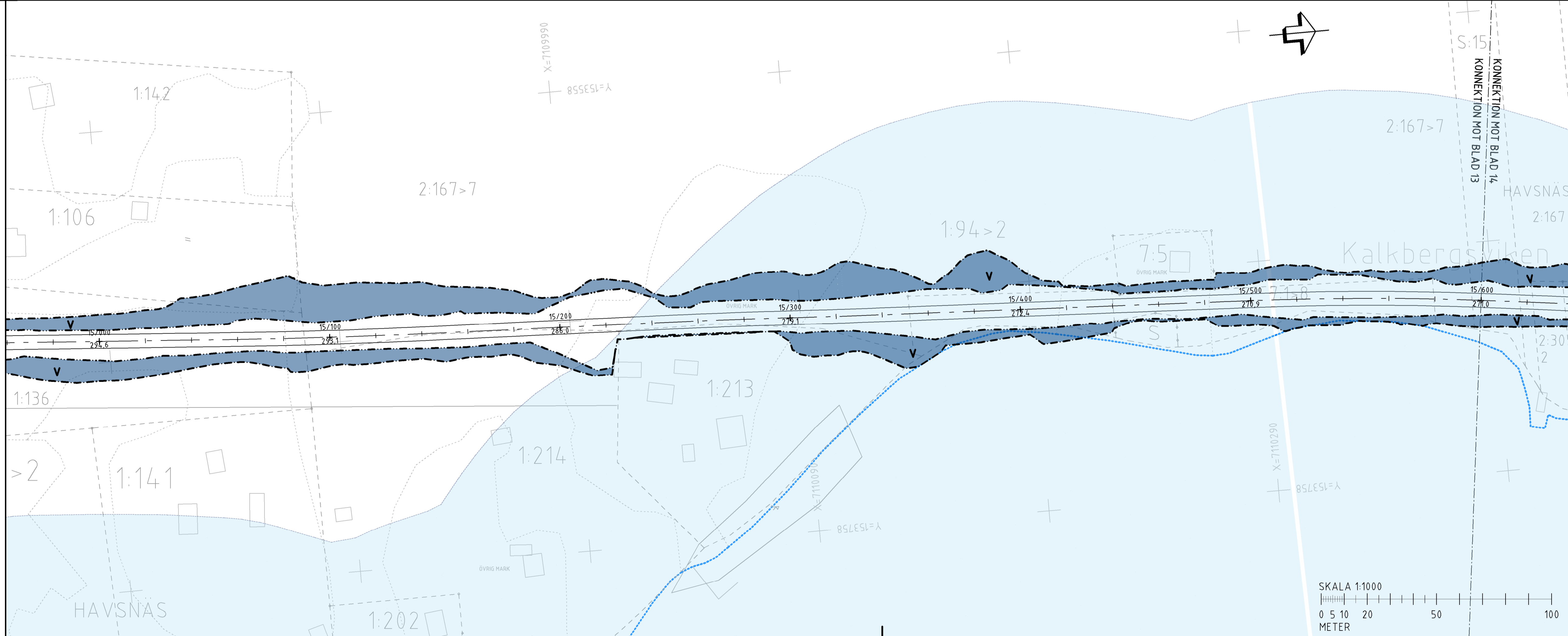
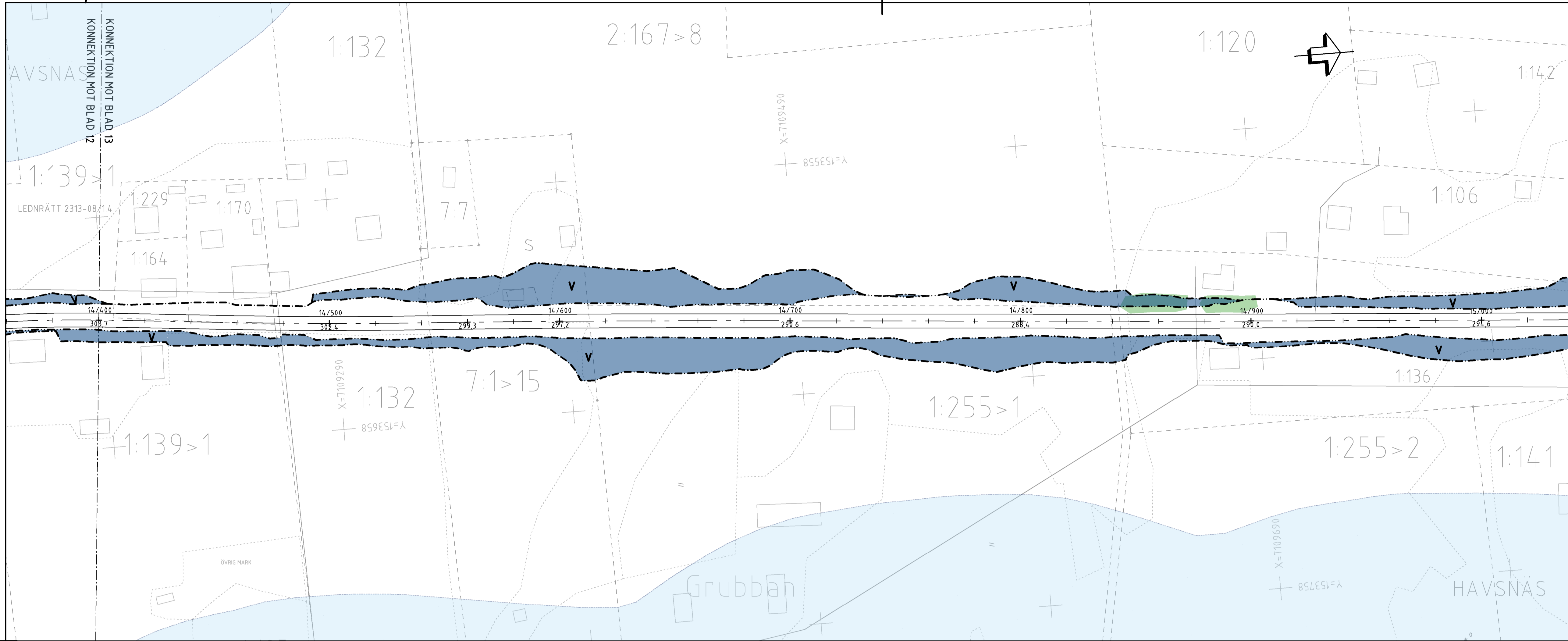
ORIENTERINGSGIFUR



VÄGPLAN

GRANSKNINGSSTATUS / SYFTE		
HANDLINGSTYP		
FASTSTÄLLESEHANDLING		
DATUM	LEVERANS / ÅNDRINGSPM	
2020-02-14	----	
OBJEKT		
VÄG 829 LÖVBERGA-ALANÄSET		
DELOMRÅDE / BANDEL		
VÄG 829		
ANLÄGGNINGSDDEL		
LÖVBERGA-ALANÄS		
OBJEKTNUMMER / KM	KONSTRUKTIONNUMMER	
144819	----	
BESTÄLLARE	LEVERANTÖR	
TRAFIKVERKET	wsp	
SKAPAD AV	UPPDRAGSNUMMER	
PUSHPENDRA KUSHWAHA	10271523	
GODKÄND AV	AVDELNING	
I SVENSSON	CIVILS	
RITNINGSTYP		
PLAN		
TEKNIKOMRÅDE / INNEHÅLL		
VÄGUTFORMNING OCH TRAFIK		
BESKRIVNING		
PLANRITNING		
KM 13/200-14/400		
SKALA	FORMAT	FÖRVALTNINGSNUMMER
1:1000	A1	
RITNINGNUMMER	BLAD	NÄSTA BLAD
101T0212		BET





TECKENFÖRKLARING

MARKANSPRÅK

GRÄNS FÖR VÄGOMRÅDE
AVGRÄNSNING MELLAN OLIKA TYPER AV
MARKANSPRÅK

V NYTT VÄGOMRÅDE MED
VÄGRÄTT

Vi NYTT VÄGOMRÅDE MED
INSKRÄNKT VÄGRÄTT

Vi - RENSNING AV BÄCKAR OCH DIKEN

T1-3 TILFÄLLIG
NYTTJÄNDERÄTT

T1 - TILFÄLLIG NYTTJÄNDERÄTT FÖR ARBETSOMRÅDE. GÄLLER UNDER
BYGGTIDEN. DOCK LÅNGST TILL OCH MED GODKÄND SLUTBESIKNING.

T2 - TILFÄLLIG NYTTJÄNDERÄTT FÖR BYGGTRAFIK. GÄLLER UNDER BYGGTIDEN.
DOCK LÅNGST TILL OCH MED GODKÄND SLUTBESIKNING.

T3 - TILFÄLLIG NYTTJÄNDERÄTT FÖR FÖRBELEDNING AV BYGGTRAFIK
OCH ALLMÄN TRAFIK. GÄLLER UNDER BYGGTIDEN. DOCK LÅNGST TILL OCH MED
GODKÄND SLUTBESIKNING.

**SKYDDSGÄRDER OCH
FÖRSIKTIGHETSMÅTT**

..... MÄRKNING ELLER AVGRÄNSNING AV SKYDDSGÄRD/
FÖRSIKTIGHETSMÅTT

SK1 - TRIMMA SOM KONSTRUERAS SÅ DEN INTE UTÖVAR VÄNDRINGSHINDER

SK2 - FLACKA SLÄNTER FÖR ATT UNDERLÄTTA PASSAGER FÖR RENNÖRNINGEN

**VERKSAMHETER/ÅTGÄRDER SOM ANDANTAS FRÅN FÖRBUD
ENLIGT MILJÖBALKEN**

..... FÖRBUDEN MOT ÅTGÄRDER INOM
STRANDSKYDDSZONER (2:15 MB) GÄLLER INTE
BYGGANDE AV ALLMÄN VÄG.

..... FÖRBUDEN SOM AVSER VERKSAMHET ELLER
ÅTGÄRD INOM GENERellt BIODIVERSITETSMÅTT
(7:11 § 4 st. MB) GÄLLER INTE BYGGANDE AV
ALLMÄN VÄG.

..... SKYLDIGHETEN ATT GÖRA ANMÄLAN FÖR SAMRÅD ENLIGT 12:6 MB GÄLLER INTE
FÖR DE VERKSAMHETER OCH ÅTGÄRDER SOM BEHOVS FÖR ATT BYGGA VÄGEN
OCH SOM FASTSTÄLLS OCH INGÅR I VÄGOMRÅDE FÖR ALLMÄN VÄG ELLER
OMRÅDE FÖR TILFÄLLIG NYTTJÄNDERÄTT.

ÖVRIGA BETECKNINGAR PÅ PLANKARTAN

0/000 0/100 NY VÄG, VÄGKANTER MED
LÄNGDMÄTNINGSREKOR OCH
HÖJDSÄTTNING

..... FASTIGHETSGRÄNS

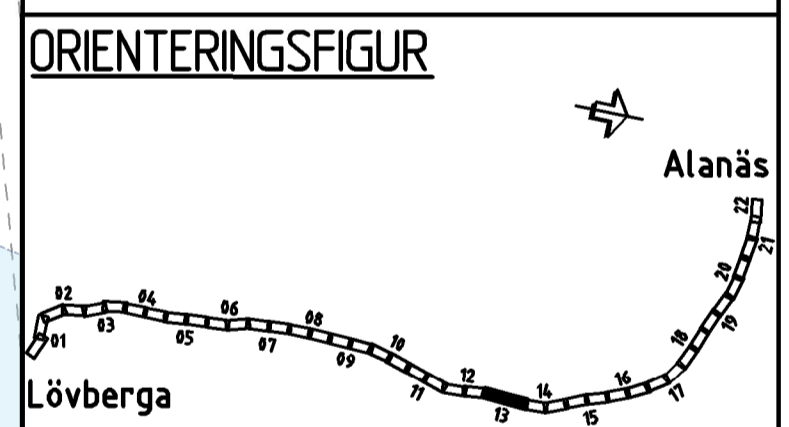
..... TRAKTGRÄNS

..... ELLEDNING

KOORDINATSYSTEM

SYSTEM I PLAN: SWEREF 99 15 45

SYSTEM I HÖJD: RH2000



VÄGPLAN

GRANSKNINGSSTATUS / SYFTE

HANDLINGSTYP

FASTSTÄLLESEHANDLING

DATUM 2020-02-14

LEVERANS / ÅDRINGSPM

OBJEKT

**VÄG 829
LÖVBERGA-ALANÄSET**

DELOMRÅDE / BANDEL

VÄG 829

ANLÄGGNINGSDEL

LÖVBERGA-ALANÄS

OBJEKTNUMMER / KM

144819

KONSTRUKTIONNUMMER

BESTÄLLARE

TRAFIKVERKET

LEVERANTÖR

wsp

SKAPAD AV

PUSHPENDRA KUSHWAHA

UPPDRAGSNUMMER

10271523

GODKÄND AV

I SVENSSON

AVDELNING

CIVILS

RITNINGSTYP

PLAN

TEKNIKOMRÅDE / INNEHÅLL

VÄGUTFORMNING OCH TRAFIK

BESKRIVNING

**PLANRITNING
KM 14/400-15/600**

SKALA

1:1000

FORMAT

A1

FÖRVALTNINGSNUMMER

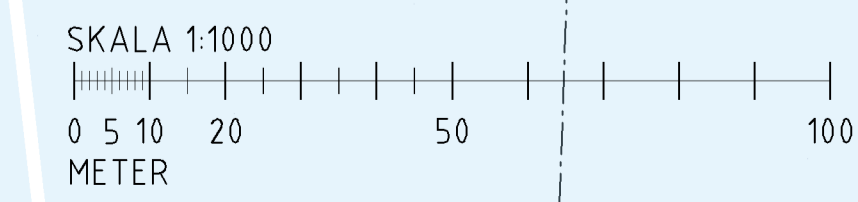
BLAD

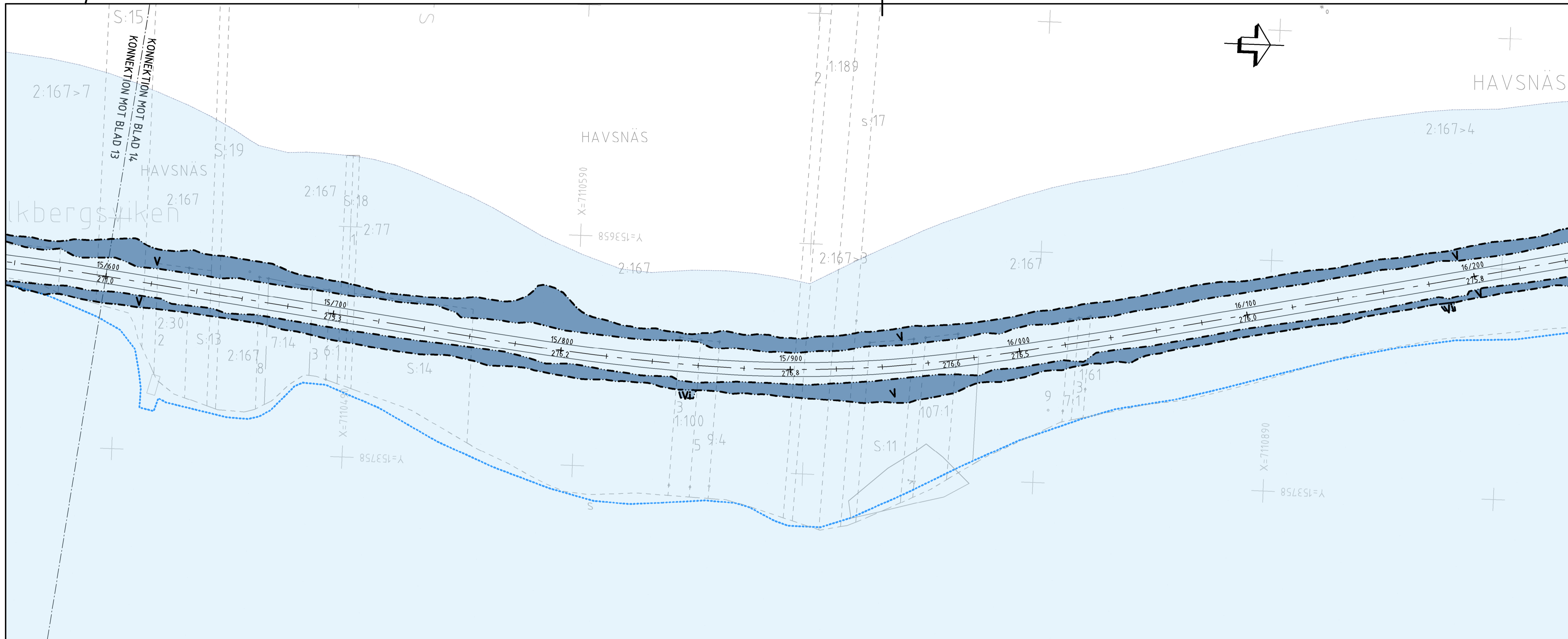
NÄSTA BLAD

BET

RITNINGSNUMMER

101T0213





TECKENFÖRKLARING

MARKANSPRÅK

- GRÄNS FÖR VÄGOMRADE
- AVGRÄNSNING MELLAN OLIKA TYPER AV MARKANSPRÅK

V NYTT VÄGOMRADE MED VÄGRÄTT

Vi NYTT VÄGOMRADE MED INSKRÄNKT VÄGRÄTT

Vi - RENSNING AV BÄCKAR OCH DIKEN

T1-3 TILFÄLLIG NYTTJÄNDERÄTT

T1 - TILFÄLLIG NYTTJÄNDERÄTT FÖR ARBETSOMRÅDE, GÄLLER UNDER BYGGTIDEN. DOCK LÄNGST TILL OCH MED GODKÄND SLUTBESKNING.

T2 - TILFÄLLIG NYTTJÄNDERÄTT FÖR BYGGTRAFIK, GÄLLER UNDER BYGGTIDEN. DOCK LÄNGST TILL OCH MED GODKÄND SLUTBESKNING.

T3 - TILFÄLLIG NYTTJÄNDERÄTT FÖR FÖRLEDDNING AV BYGGTRAFIK OCH ALLMÄN TRAFIK, GÄLLER UNDER BYGGTIDEN. DOCK LÄNGST TILL OCH MED GODKÄND SLUTBESKNING.

SKYDDSATGÄRDER OCH FÖRSIKTIGHETSMÅTT

..... MÄRKNING ELLER AVGRÄNSNING AV SKYDDSATGÄRD/FÖRSIKTIGHETSMÅTT

SK1 - TRIMMA SOM KONSTRUIERAS SÅ DEN INTE UTÖVER VÄNDRINGSRINDEN

SK2 - FLACKA SLÄNTER FÖR ATT UNDERLÄTTA PASSAGER FÖR RENNÖRNINGEN

VERKSAMHETER/ÅTGÄRDER SOM ANDANTAS FRÅN FÖRBUD ENLIGT MILJÖBALKEN

..... FÖRBUDEN MOT ÅTGÄRDER INOM STRANDSKYDDSZONEN (2:15 MB) GÄLLER INTE BYGGANDE AV ALLMÄN VÄG.

..... FÖRBUDEN SOM AVSER VERKSAMHETER ELLER ÅTGÄRDER INOM GENERellt BIODIVERSITETSSKYDDSZONEN (7:11 § 4 st. MB) GÄLLER INTE BYGGANDE AV ALLMÄN VÄG.

..... SKYDDIGHETEN ATT GÖRA ANMÄLAN FÖR SAMRÅD ENLIGT 12:6 MB GÄLLER INTE FÖR DE VERKSAMHETER OCH ÅTGÄRDER SOM BEHOVS FÖR ATT BYGGA VÄGEN OCH SOM FASTSTÄLLS OCH INGÅR I VÄGOMRADE FÖR ALLMÄN VÄG ELLER OMRADE FÖR TILFÄLLIG NYTTJÄNDERÄTT.

ÖVRIGA BETECKNINGAR PÅ PLANKARTAN

0/000 0/100 NY VÄG, VÄGBANDEKANTER MED LÄNGDMÄTNINGSSTRECK OCH HÖJDSÄTTNING

000.0 000.0 FASTIGHETSGRÄNS

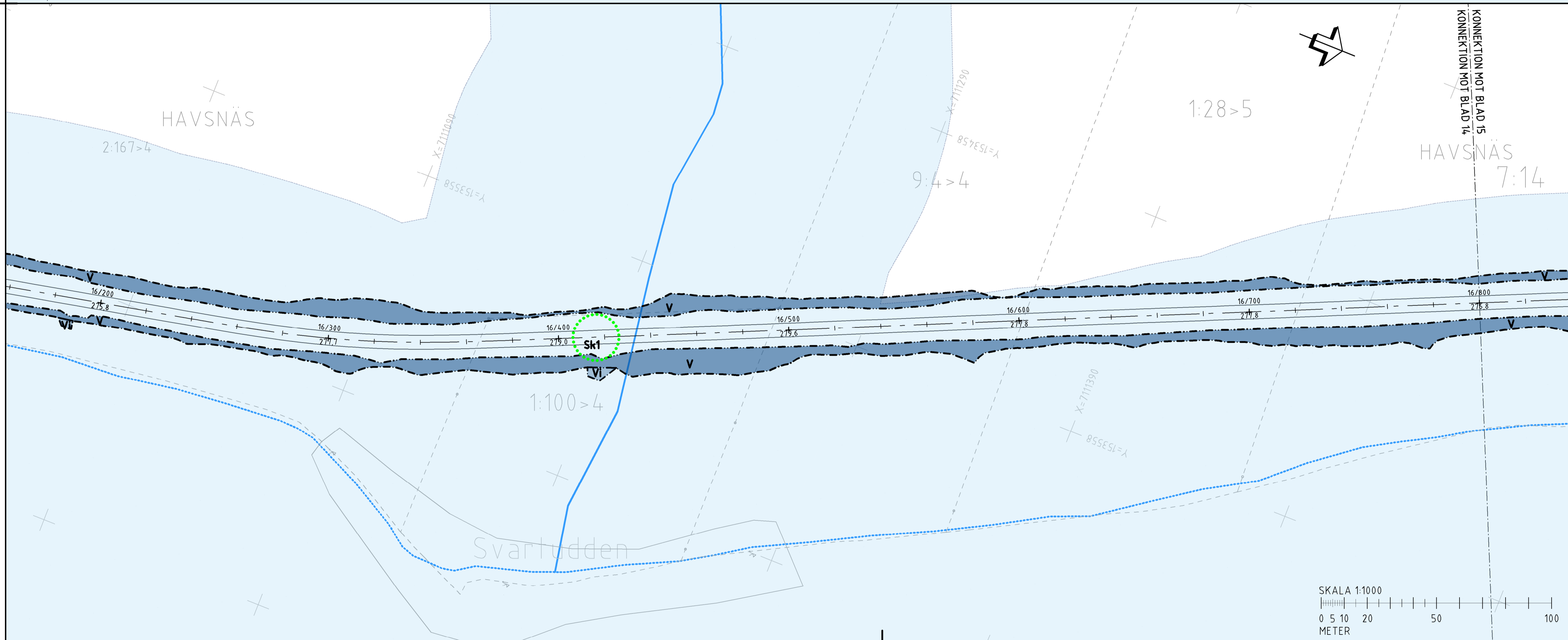
--- TRAKTGRÄNS

--- ELLEDNING

KOORDINATSYSTEM

SYSTEM I PLAN: SWEREF 99 15 45

SYSTEM I HÖJD: RH2000



ORIENTERINGSFIGUR

Alanäs

Lövberga

VÄGPLAN

GRANSKNINGSSTATUS / SYFTE

HANDLINGSTYP

FASTSTÄLLELSEHANDLING

LEVERANS / ÅDRINGSPM

2020-02-14

OBJEKT

VÄG 829 LÖVBERGA-ALANÄSET

DELOMRÅDE / BANDEL

VÄG 829

ANLÄGGNINGSDEL

LÖVBERGA-ALANÄS

OBJEKTNUMMER / KM

144819

KONSTRUKTIONNUMMER

BESTÄLLARE

TRAFIKVERKET

LEVERANTÖR

wsp

SKAPAD AV

PUSHPENDRA KUSHWAHA

UPPDRAGSNUMMER

10271523

GODKÄND AV

I SVENSSON

AVDELNING

CIVILS

RITNINGSTYP

PLAN

TEKNIKOMRÅDE / INNEHÅLL

VÄGUTFORMNING OCH TRAFIK

BESKRIVNING

PLANRITNING

KM 15/600-16/800

SKALA

1:1000

FORMAT

A1

FÖRVALTNINGSNUMMER

BLAD

NÄSTA BLAD

BET


RITNINGSNUMMER

101T0214

SKALA 1:1000

0 5 10 20 50 100


METER



TECKENFÖRKLARING

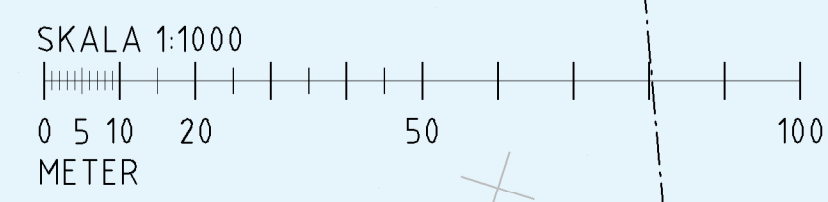
- MARKANSPRÅK**
- GRÄNS FÖR VÄGOMRADE
 - AVGRÄNSNING MELLAN OLIKA TYPER AV MARKANSPRÅK
- V** NYTT VÄGOMRADE MED VÄGRÄTT
- Vi** NYTT VÄGOMRADE MED INSKRÄNKT VÄGRÄTT
- Vi - RENSNING AV BÄCKAR OCH DIKEN
- T1-3** TILFÄLLIG NYTTJÄNDERÄTT
- T1 - TILFÄLLIG NYTTJÄNDERÄTT FÖR ARBETSOMRÅDE. GÄLLER UNDER BYGGTIDEN. DOCK LÄNGST TILL OCH MED GODKÄND SLUTBESKNING.
- T2 - TILFÄLLIG NYTTJÄNDERÄTT FÖR BYGGTRAFIK. GÄLLER UNDER BYGGTIDEN. DOCK LÄNGST TILL OCH MED GODKÄND SLUTBESKNING.
- T3 - TILFÄLLIG NYTTJÄNDERÄTT FÖR FÖRBELEDNING AV BYGGTRAFIK OCH ALLMÄN TRAFIK. GÄLLER UNDER BYGGTIDEN. DOCK LÄNGST TILL OCH MED GODKÄND SLUTBESKNING.
- SKYDDSGÄRDER OCH FÖRSIKTIGHETSMÅTT**
- MÄRKNING ELLER AVGRÄNSNING AV SKYDDSGÄRD/FÖRSIKTIGHETSMÅTT
- SK1 - TRIMMA SOM KONSTRUIERAS SÅ DEN INTE UTÖVAR VÄNDRINGSHINDER
- SK2 - FLACKA SLÄNTER FÖR ATT UNDERLÄTTA PASSAGER FÖR RENNÖRNINGEN
- VERKSAMHETER/ÅTGÄRDER SOM UNDANTAS FRÅN FÖRBUDD ENLIGT MILJÖBALKEN**
- FÖRBUDDEN MOT ÅTGÄRDER INOM STRANDSKYDDSZONER (2:15 MB) GÄLLER INTE BYGGANDE AV ALLMÄN VÄG.
- FÖRBUDDEN SOM AVSER VERKSAMHETER ELLER ÅTGÄRDER INOM GENERellt BIODIVERSITETSMÅTT (7:11 2 st. MB) GÄLLER INTE BYGGANDE AV ALLMÄN VÄG.
- SKYDDIGHETEN ATT GÖRA ANMÄLAN FÖR SAMRÅD ENLIGT 12:6 MB GÄLLER INTE FÖR DE VERKSAMHETER OCH ÅTGÄRDER SOM BEHOVS FÖR ATT BYGGA VÄGEN OCH SOM FASTSTÄLLS OCH INGÅR I VÄGOMRADE FÖR ALLMÄN VÄG ELLER OMRADE FÖR TILFÄLLIG NYTTJÄNDERÄTT.
- ÖVRIGA BETECKNINGAR PÅ PLANKARTAN**
- 0/000 0/100 NY VÄG, VÄGKANTER MED LÄNGDMÄTNINGSSTRECK OCH HÖJDSÄTTNING
- 000.0 000.0
- FASTIGHETSGRÄNS
- TRAKTGRÄNS
- ELLEDNING
- KOORDINATSYSTEM**
- SYSTEM I PLAN: SWEREF 99 15 45
- SYSTEM I HÖJD: RH2000

ORIENTERINGSFIGUR



VÄGPLAN

GRANSKNINGSSTATUS / SYFTE		
HANDLINGSTYP		
FASTSTÄLLESEHANDLING		
DATUM	LEVERANS / ÅDRINGSPM	
2020-02-14	----	
OBJEKT		
VÄG 829 LÖVBERGA-ALANÄSET		
DELOMRÅDE / BANDEL		
VÄG 829		
ANLÄGGNINGSDEL		
LÖVBERGA-ALANÄS		
OBJEKTNUMMER / KM	KONSTRUKTIONNUMMER	
144819	----	
BESTÄLLARE	LEVERANTÖR	
TRAFIKVERKET	wsp	
SKAPAD AV	UPPDRAGSNUMMER	
PUSHPENDRA KUSHWAHA	10271523	
GODKÄND AV	AVDELNING	
I SVENSSON	CIVILS	
RITNINGSTYP		
PLAN		
TEKNIKOMRÅDE / INNEHÅLL		
VÄGUTFORMNING OCH TRAFIK		
BESKRIVNING		
PLANRITNING		
KM 16/800-18/000		
SKALA	FORMAT	FÖRVALTNINGSNUMMER
1:1000	A1	
RITNINGSNUMMER	BLAD	NÄSTA BLAD
101T0215		BET





TECKENFÖRKLARING

MARKANSPRÅK

GRÄNS FÖR VÄGOMRADE
AVGRÄNSNING MELLAN OLIKA TYPER AV MARKANSPRÅK

V NYTT VÄGOMRADE MED VÄGRÄTT

Vi NYTT VÄGOMRADE MED INSKRÄNKT VÄGRÄTT

Vi – RENSNING AV BÄCKAR OCH DIKEN

T1-3 TILFÄLLIG NYTTJÄNDERÄTT

T1 – TILFÄLLIG NYTTJÄNDERÄTT FÖR ARBETSOMRÅDE. GÄLLER UNDER BYGGTIDEN. DOCK LÅNGST TILL OCH MED GODKÄND SLUTBESIKTNING.

T2 – TILFÄLLIG NYTTJÄNDERÄTT FÖR BYGGTRAFIK. GÄLLER UNDER BYGGTIDEN. DOCK LÅNGST TILL OCH MED GODKÄND SLUTBESIKTNING.

T3 – TILFÄLLIG NYTTJÄNDERÄTT FÖR FÖRBELEDNING AV BYGGTRAFIK OCH ALLMÄN TRAFIK. GÄLLER UNDER BYGGTIDEN. DOCK LÅNGST TILL OCH MED GODKÄND SLUTBESIKTNING.

SKYDDSGÄRDER OCH FÖRSIKTIGHETSMÅTT

●●●●●●●● MÄRKNING ELLER AVGRÄNSNING AV SKYDDSGÄRD/FÖRSIKTIGHETSMÅTT

SK1 – TRIMMA SOM KONSTRUIERAS SÅ DEN INTE UTÖVAR VÄNDRINGSHINDER

SK2 – FLACKA SLÄNTER FÖR ATT UNDERLÄTTA PASSAGER FÖR RENNÖRNINGEN

VERKSAMHETER/ÅTGÄRDER SOM ANDANTAS FRÅN FÖRBUD ENLIGT MILJÖBALKEN

— FÖRBUDEN MOT ÅTGÄRDER INOM STRANDSKYDDSGOMRADE (2:15 MB) GÄLLER INTE BYGGANDE AV ALLMÄN VÄG.

— FÖRBUDEN SOM AVSER VERKSAMHET ELLER ÅTGÄRD INOM GENERellt BIODIVERSITETSGOMRADE (7:11 2 st. MB) GÄLLER INTE BYGGANDE AV ALLMÄN VÄG.

— SKYLDIGHETEN ATT GÖRA ANMÄLAN FÖR SAMRÅD ENLIGT 12:6 MB GÄLLER INTE FÖR DE VERKSAMHETER OCH ÅTGÄRDER SOM BEHOVS FÖR ATT BYGGA VÄGEN OCH SOM FASTSTÄLLS OCH INGÅR I VÄGOMRADE FÖR ALLMÄN VÄG ELLER OMRADE FÖR TILFÄLLIG NYTTJÄNDERÄTT.

ÖVRIGA BETECKNINGAR PÅ PLANKARTAN

0/000 0/100 NY VÄG, VÄGBANDEKANTER MED LÄNGDMÄTNINGSSTRECK OCH HÖJDSÄTTNING

000.0 000.0

— FASTIGHETSGRÄNS


— TRAKTGRÄNS

— ELLEDNING

KOORDINATSYSTEM

SYSTEM I PLAN: SWEREF 99 15 45

SYSTEM I HÖJD: RH2000



VÄGPLAN

GRANSKNINGSSTATUS / SYFTE

HANDLINGSTYP

FASTSTÄLLELSEHANDLING

DATUM 2020-02-14

LEVERANS / ÄNDRINGSOMRÅDE

OBJEKT

VÄG 829 LÖVBERGA-ALANÄSET

DELOMRÅDE / BANDEL

VÄG 829

ANLÄGGNINGSDIAGRAM

LÖVBERGA-ALANÄS

OBJEKTNUMMER / KM

144819

KONSTRUKTIONNUMMER

BESTÄLLARE

TRAFIKVERKET

LEVERANTÖR

wsp

SKAPAD AV

PUSHPENDRA KUSHWAHA

UPPRAGSNUMMER

10271523

GODKÄND AV

I SVENSSON

ÄVDELNING

CIVILS

RITNINGSTYP

PLAN

TEKNIKOMRÅDE / INNEHÅLL

VÄGUTFORMNING OCH TRAFIK

BESKRIVNING

PLANRITNING

KM 18/000-19/200

SKALA 1:1000

FORMAT **A1**

FÖRVALTNINGSNUMMER

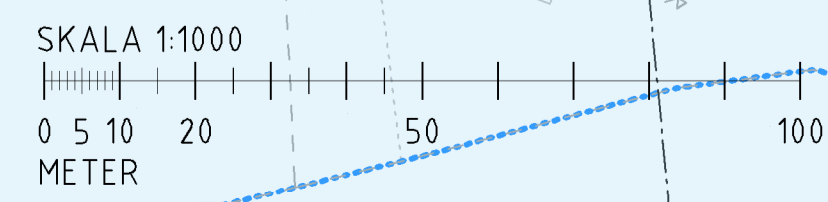
RITNINGSNUMMER

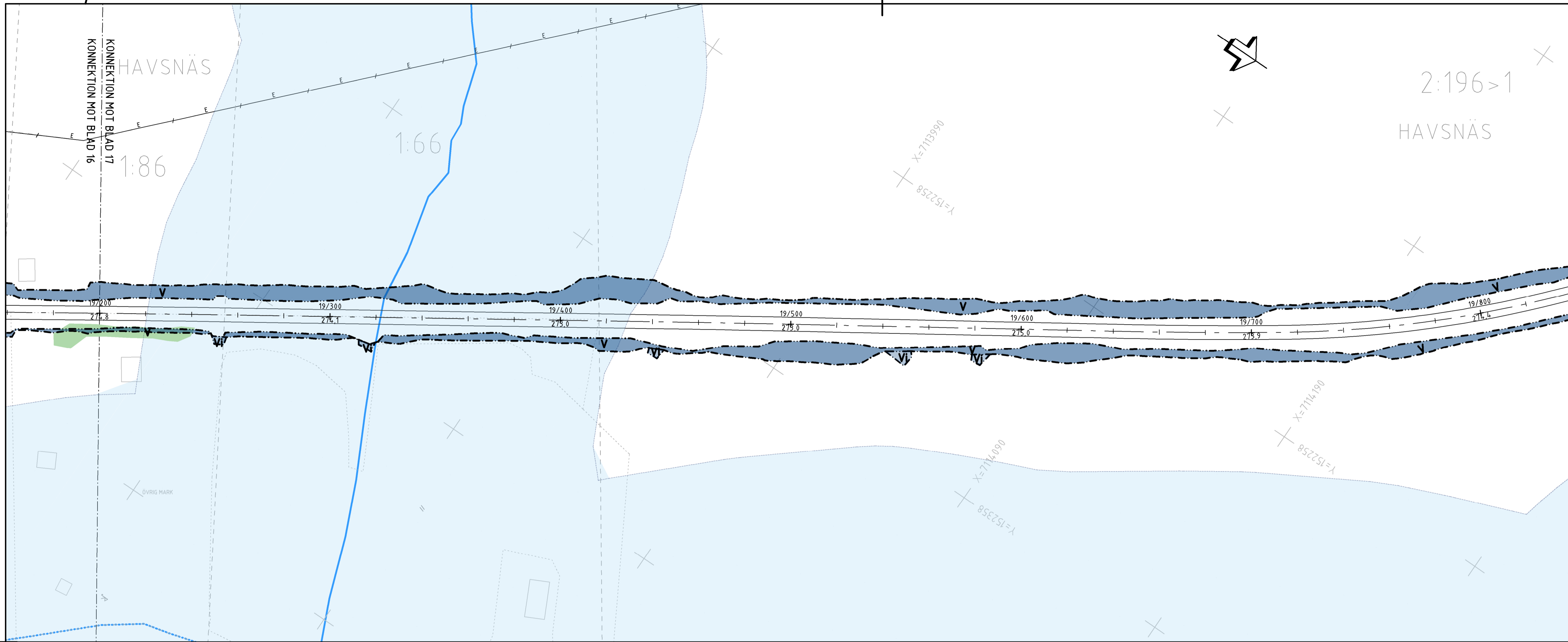
101T0216

BLAD

NÄSTA BLAD

BET





TECKENFÖRKLARING

KONNEKTIONSLINJE

MARKANSPRÅK

- GRÄNS FÖR VÄGOMRÅDE
- AVGRÄNSNING MELLAN OLIKA TYPER AV MARKANSPRÅK

V NYTT VÄGOMRÅDE MED VÄGRÄTT

Vi NYTT VÄGOMRÅDE MED INSKRÄNKT VÄGRÄTT

Vi – RENSNING AV BÄCKAR OCH DIKEN

T1-3 TILFÄLLIG NYTTJÄNDERÄTT

T1 – TILFÄLLIG NYTTJÄNDERÄTT FÖR ARBETSOMRÅDE, GÄLLER UNDER BYGGTIDEN, DOCK LÄNGST TILL OCH MED GODKÄND SLUTBESKNING.

T2 – TILFÄLLIG NYTTJÄNDERÄTT FÖR BYGGTRAFIK, GÄLLER UNDER BYGGTIDEN, DOCK LÄNGST TILL OCH MED GODKÄND SLUTBESKNING.

T3 – TILFÄLLIG NYTTJÄNDERÄTT FÖR FÖRBELEDNING AV BYGGTRAFIK OCH ALLMÄN TRAFIK, GÄLLER UNDER BYGGTIDEN, DOCK LÄNGST TILL OCH MED GODKÄND SLUTBESKNING.

SKYDDSÅTGÄRDER OCH FÖRSIKTIGHETSMÅTT

..... MÄRKNING ELLER AVGRÄNSNING AV SKYDDSÅTGÄRD/FÖRSIKTIGHETSMÅTT

SK1 – TRIMMA SOM KONSTRUIERAS SÅ DEN INTE UTÖVAR VÄNDRINGSHINDER

SK2 – FLACKA SLÄNTER FÖR ATT UNDERLÄTTA PASSAGER FÖR RENNÖRNINGEN

VERKSAMHETER/ÅTGÄRDER SOM ANDANTAS FRÅN FÖRBUD ENLIGT MILJÖBALKEN

..... FÖRBUDEN MOT ÅTGÄRDER INOM STRANDSKYDDSZONER (2:15 MB) GÄLLER INTE BYGGANDE AV ALLMÄN VÄG.

..... FÖRBUDEN SOM AVSER VERKSAMHETER ELLER ÅTGÄRDER INOM GENERellt BIODIVERSITETSSKYDDSZONER (7:11 § 4 st. MB) GÄLLER INTE BYGGANDE AV ALLMÄN VÄG.

..... SKYLDIGHETEN ATT GÖRA ANMÄLAN FÖR SAMRÅD ENLIGT 12:6 MB GÄLLER INTE FÖR DE VERKSAMHETER OCH ÅTGÄRDER SOM BEHOVS FÖR ATT BYGGA VÄGEN OCH SOM FASTSTÄLLS OCH INGÅR I VÄGOMRÅDE FÖR ALLMÄN VÄG ELLER OMRÅDE FÖR TILFÄLLIG NYTTJÄNDERÄTT.

ÖVRIGA BETECKNINGAR PÅ PLANKARTAN

0/000 0/100 NY VÄG, VÄGKANTER MED LÄNGDMÄTNINGSSTRECK OCH HÖJDSÄTTNING

000.0 000.0

..... FASTIGHETSGRÄNS


..... TRAKTGRÄNS

..... ELLEDNING

KOORDINATSYSTEM

SYSTEM I PLAN: SWEREF 99 15 45

SYSTEM I HÖJD: RH2000



ORIENTERINGSFIGUR

Alanäs

Lövberga

VÄGPLAN

TYP AV PLAN

GRANSKNINGSSTATUS / SYFTE

HANDLINGSTYP

FASTSTÄLLELSEHANDLING

DATUM 2020-02-14

LEVERANS / ÄNDRINGSPLAN

OBJEKT

VÄG 829 LÖVBERGA-ALANÄSET

DELOMRÅDE / BANDEL

VÄG 829

ANLÄGGNINGSDIAGRAM

LÖVBERGA-ALANÄSET

OBJEKTNUMMER / KM

144819

KONSTRUKTIONNUMMER

BESTÄLLARE

TRAFIKVERKET

LEVERANTÖR

wsp

SKAPAD AV

PUSHPENDRA KUSHWAHA

UPPDRAGSNUMMER

10271523

GODKÄND AV

I SVENSSON

ÄVDELNING

CIVILS

RITNINGSTYP

PLAN

TEKNIKOMRÅDE / INNEHÅLL

VÄGUTFORMNING OCH TRAFIK

BESKRIVNING

PLANRITNING

KM 19/200-20/400

SKALA 1:1000

FORMAT A1

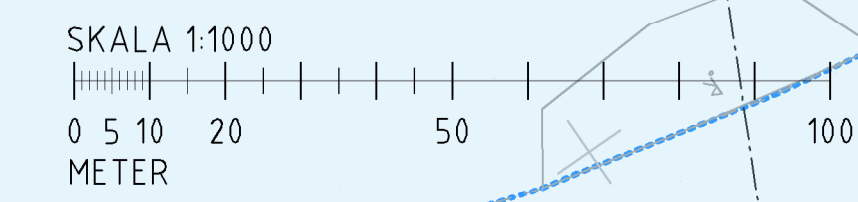
FÖRVALTNINGSNUMMER

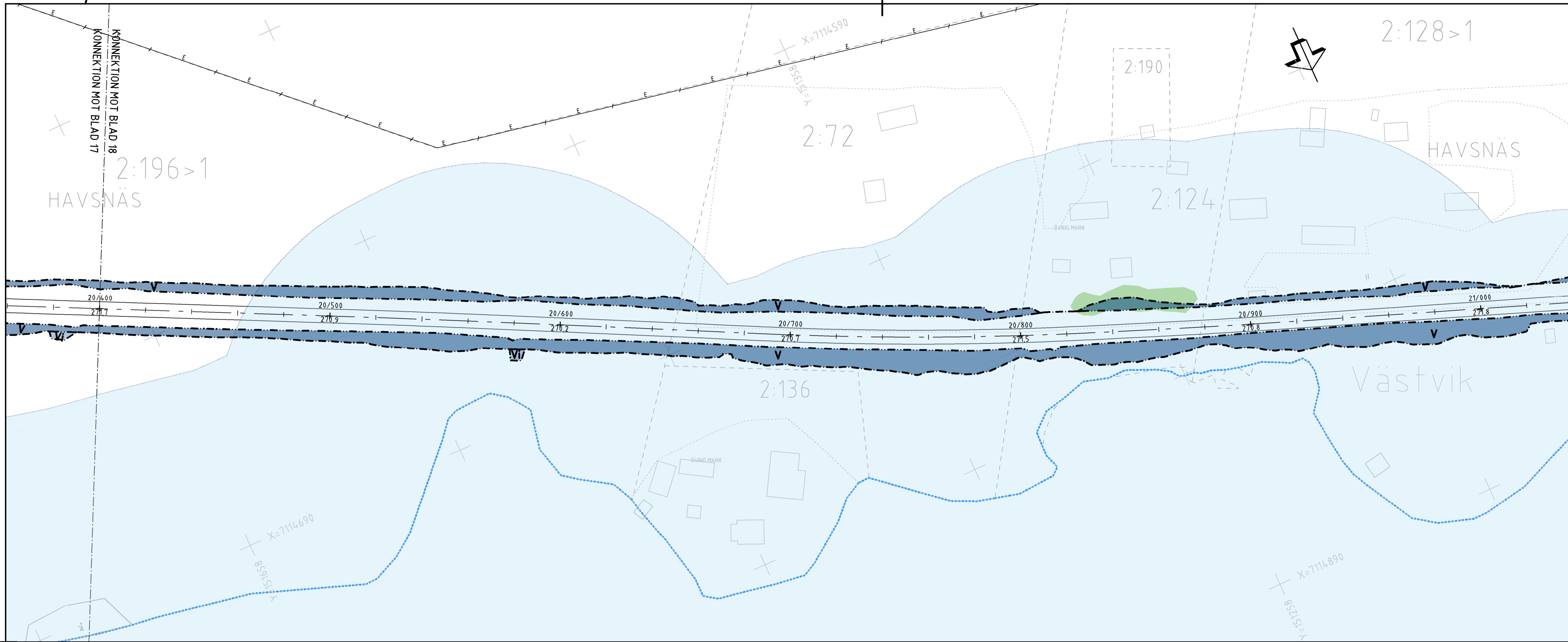
RITNINGSNUMMER 101T0217

BLAD

NÄSTA BLAD

BET





TECKENFÖRKLARING

MARKANSPRÅK

GRÄNS FÖR VÄGOMRÅDE
AVGRÄNSNING MELLAN OLIKA TYPER AV
MARKANSPRÅK

V NYTT VÄGOMRÅDE MED
VÄGRÄTT

Vi NYTT VÄGOMRÅDE MED
INSKRÄNKT VÄGRÄTT

Vi - RENSNING AV BÄCKAR OCH DIKEN

T1-3 TILFÄLLIG
NYTTJÄNDERÄTT

T1 - TILFÄLLIG NYTTJÄNDERÄTT FÖR ARBETSOMRÅDE. GÄLLER UNDER
BYGGTIDEN. DOCK LÄNGST TILL OCH MED GODKÄND SLUTBESIKTNING.

T2 - TILFÄLLIG NYTTJÄNDERÄTT FÖR BYGGTRAFIK. GÄLLER UNDER BYGGTIDEN.
DOCK LÄNGST TILL OCH MED GODKÄND SLUTBESIKTNING.

T3 - TILFÄLLIG NYTTJÄNDERÄTT FÖR FÖRBELEDNING AV BYGGTRAFIK
OCH ALLMÄN TRAFIK. GÄLLER UNDER BYGGTIDEN. DOCK LÄNGST TILL OCH MED
GODKÄND SLUTBESIKTNING.

**SKYDDSATGÄRDER OCH
FÖRSIKTIGHETSMÅTT**

●●●●●●●● MÄRKNING ELLER AVGRÄNSNING AV SKYDDSATGÄRD/
FÖRSIKTIGHETSMÅTT

SK1 - TRIMMA SOM KONSTRUIERAS SÅ DEN INTE UTÖVR VÄNDRINGSHINDER

SK2 - FLACKA SLÄNTER FÖR ATT UNDERLÄTTA PASSAGER FÖR RENNÖRNINGEN

**VERKSAMHETER/ÅTGÄRDER SOM ANDANTAS FRÅN FÖRBUD
ENLIGT MILJÖBALKEN**

— FÖRBUDEN MOT ÅTGÄRDER INOM
STRANDSKYDDSZONER (2:15 MB) GÄLLER INTE
BYGGANDE AV ALLMÄN VÄG.

— FÖRBUDEN SOM AVSER VERKSAMHET ELLER
ÅTGÄRD INOM GENERELLT BIODIVERSITETSMÅL
(7:11 § 4 st. MB) GÄLLER INTE BYGGANDE AV
ALLMÄN VÄG.

— SKYLDIGHETEN ATT GÖRA ANMÄLAN FÖR SAMRÅD ENLIGT 12:6 MB GÄLLER INTE
FÖR DE VERKSAMHETER OCH ÅTGÄRDER SOM BEHOVS FÖR ATT BYGGA VÄGEN
OCH SOM FASTSTÄLLS OCH INGÅR I VÄGOMRÅDE FÖR ALLMÄN VÄG ELLER
OMRÅDE FÖR TILFÄLLIG NYTTJÄNDERÄTT.

ÖVRIGA BETECKNINGAR PÅ PLANKARTAN

0/000 0/100 NY VÄG, VÄGBANKKANTER MED
LÄNGDMÄTNINGSSTRECK OCH
HÖJDSÄTTNING

— FASTIGHETSGRÄNS

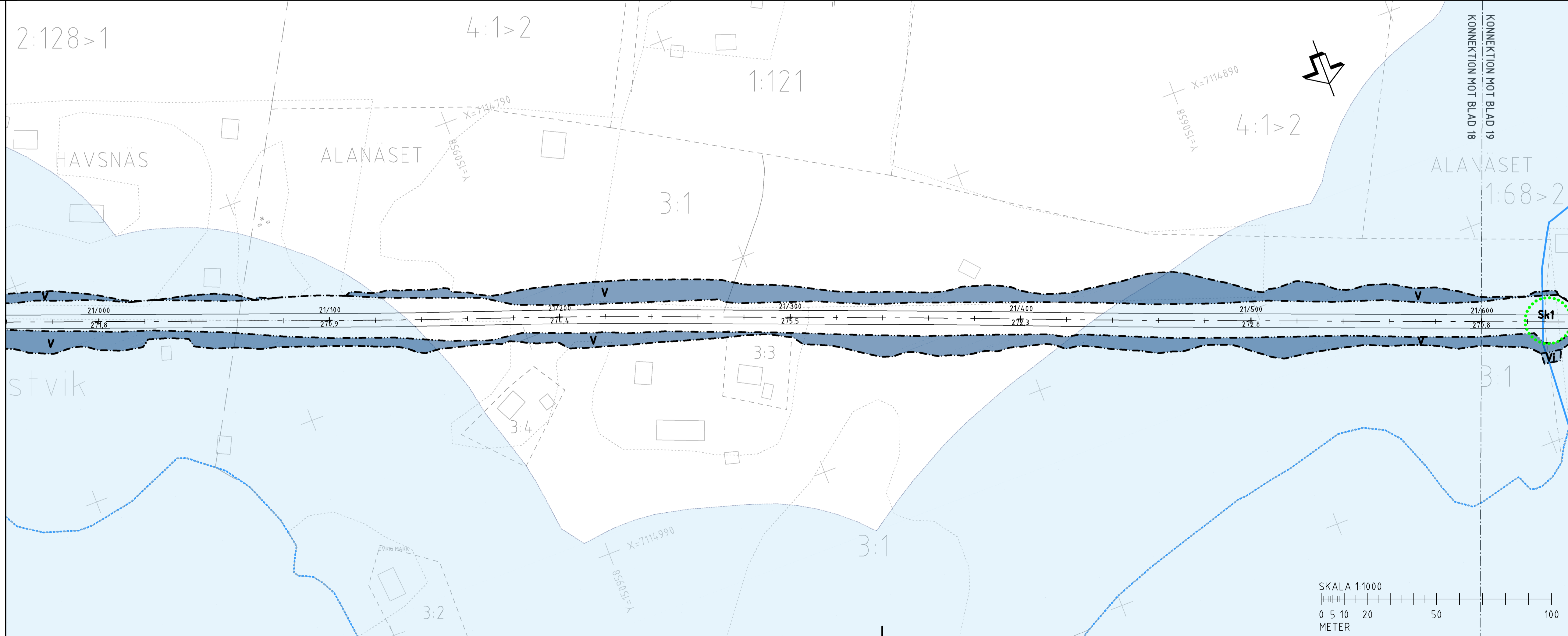
— TRAKTGRÄNS

— ELLEDNING

KOORDINATSYSTEM

SYSTEM I PLAN: SWEREF 99 15 45

SYSTEM I HÖJD: RH2000



ORIENTERINGSGIFUR

Alanäs

Lövberga

VÄGPLAN

TYP AV PLAN

GRANSKNINGSSTATUS / SYFTE

HANDLINGSTYP

FASTSTÄLLELSEHANDLING

2020-02-14

LEVERANS / ÅDRINGS-PM

OBJEKT

**VÄG 829
LÖVBERGA-ALANÄSET**

DELOMRÅDE / BANDEL

VÄG 829

ANLÄGGNINGSDEL

LÖVBERGA-ALANÄS

OBJEKTNUMMER / KM

144819

KONSTRUKTIONNUMMER

BESTÄLLARE

TRAFIKVERKET

LEVERANTÖR

wsp

SKAPAD AV

PUSHPENDRA KUSHWAHA

UPPDRAGSNUMMER

10271523

GODKÄND AV

I SVENSSON

AVDELNING

CIVILS

RITNINGSTYP

PLAN

TEKNIKOMRÅDE / INNEHÅLL

VÄGUTFORMNING OCH TRAFIK

BESKRIVNING

PLANRITNING

KM 20/400-21/600

SKALA

1:1000

FORMAT

A1

FÖRVALTNINGSNUMMER

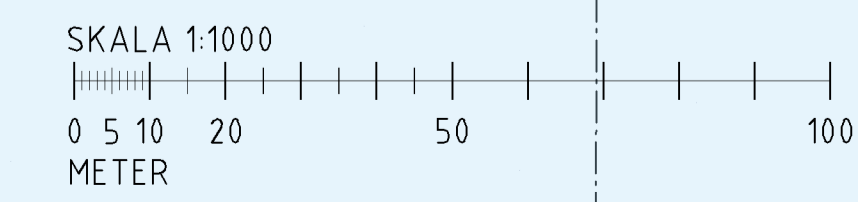
RITNINGSNUMMER

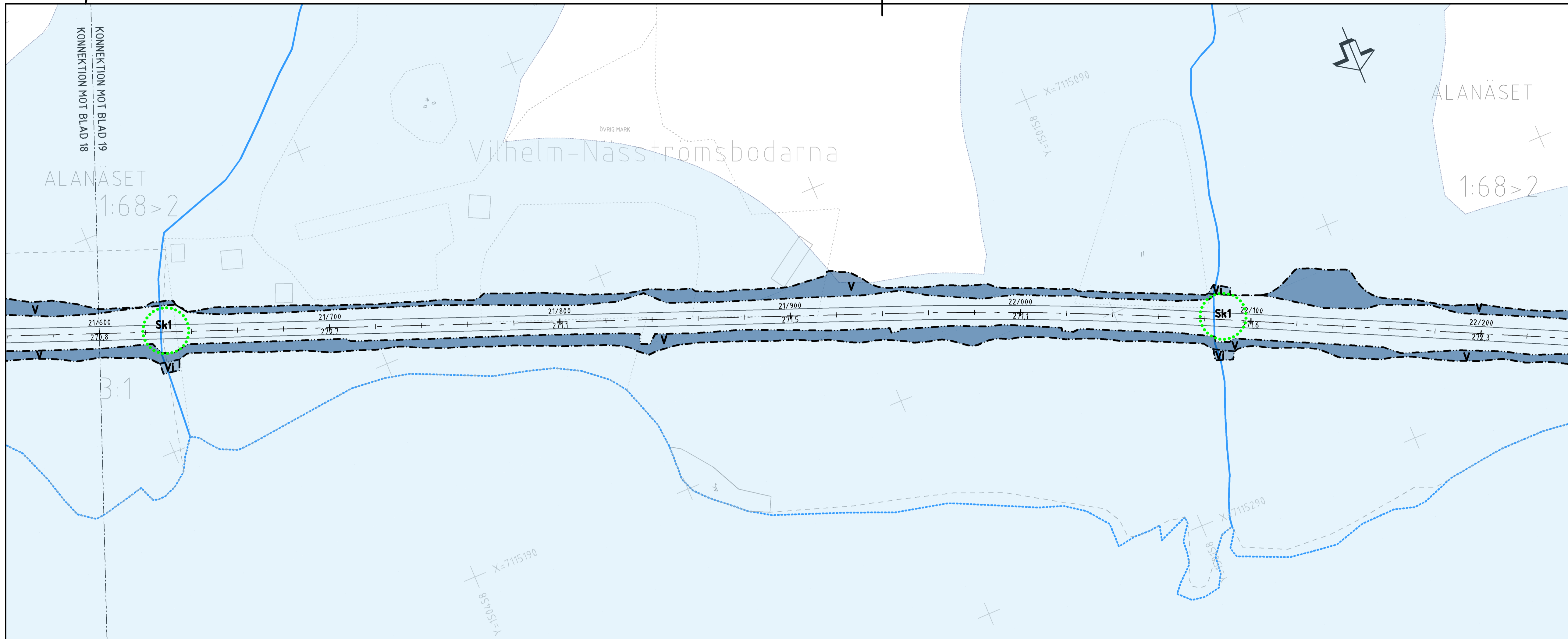
101T0218

BLAD

NÄSTA BLAD

BET





TECKENFÖRKLARING

MARKANSPRÅK
 GRÄNS FÖR VÄGOMRADE
 AVGRÄNSNING MELLAN OLIKA TYPER AV MARKANSPRÅK

V NYTT VÄGOMRADE MED VÄGRÄTT

Vi NYTT VÄGOMRADE MED INSKRÄNKT VÄGRÄTT

Vi – RENSNING AV BÄCKAR OCH DIKEN

T1-3 TILFÄLLIG NYTTJÄNDERÄTT

T1 – TILFÄLLIG NYTTJÄNDERÄTT FÖR ARBETSOMRADE. GÄLLER UNDER BYGGTIDEN. DOCK LÄNGST TILL OCH MED GODKÄND SLUTBESKNING.

T2 – TILFÄLLIG NYTTJÄNDERÄTT FÖR BYGGTRAFIK. GÄLLER UNDER BYGGTIDEN. DOCK LÄNGST TILL OCH MED GODKÄND SLUTBESKNING.

T3 – TILFÄLLIG NYTTJÄNDERÄTT FÖR FÖRBELEDNING AV BYGGTRAFIK OCH ALLMÄN TRAFIK. GÄLLER UNDER BYGGTIDEN. DOCK LÄNGST TILL OCH MED GODKÄND SLUTBESKNING.

SKYDDSGÄRDER OCH FÖRSIKTIGHETSMÅTT

..... MÄRKNING ELLER AVGRÄNSNING AV SKYDDSGÄRD/FÖRSIKTIGHETSMÅTT

Sk1 – TRIMMA SOM KONSTRUIERAS SÅ DEN INTE UTÖR VÄNDRINGSHINDER

Sk2 – FLACKA SLÄNTER FÖR ATT UNDERLÄTTA PASSAGER FÖR RENNÖRNINGEN

VERKSAMHETER/ÅTGÄRDER SOM ANDANTAS FRÅN FÖRBUD ENLIGT MILJÖBALKEN

..... FÖRBUDEN MOT ÅTGÄRDER INOM STRANDSKYDDSZONER (2-15 MB) GÄLLER INTE BYGGANDE AV ALLMÄN VÄG.

..... FÖRBUDEN SOM AVSER VERKSAMHETER ELLER ÅTGÄRDER INOM GENERellt BIODIVERSITETSSKYDDSZONER (7-11 Z s. MB) GÄLLER INTE BYGGANDE AV ALLMÄN VÄG.

..... SKYDDIGHETEN ATT GÖRA ANMÄLAN FÖR SAMRÅD ENLIGT 12:6 MB GÄLLER INTE FÖR DE VERKSAMHETER OCH ÅTGÄRDER SOM BEHOVS FÖR ATT BYGGA VÄGEN OCH SOM FASTSTÄLLS OCH INGÅR I VÄGOMRADE FÖR ALLMÄN VÄG ELLER OMRADE FÖR TILFÄLLIG NYTTJÄNDERÄTT.

ÖVRIGA BETECKNINGAR PÅ PLANKARTAN

0/000 0/100 NY VÄG, VÄGBANDEKANTER MED LÄNGDMÄTNINGSSTRECK OCH HÖJDSÄTTNING

..... FASTIGHETSGRÄNS

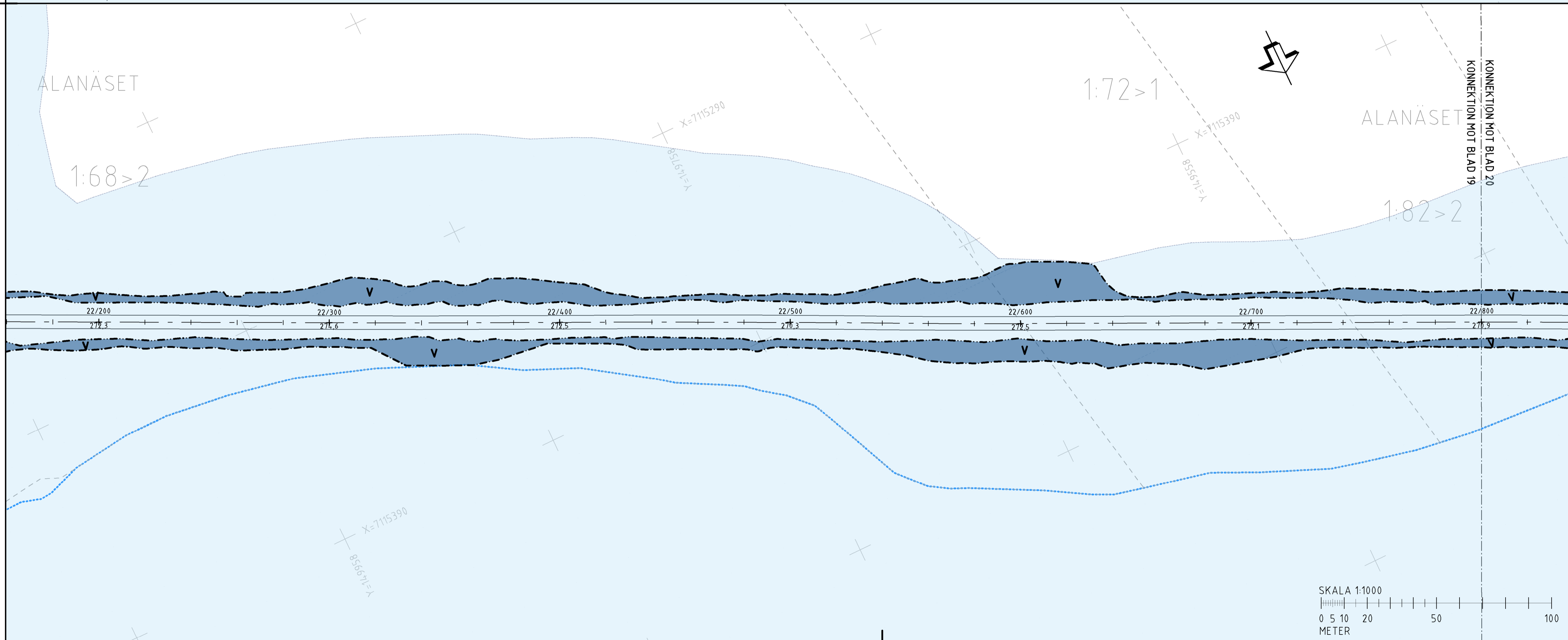
..... TRAKTGRÄNS

..... ELLEDNING

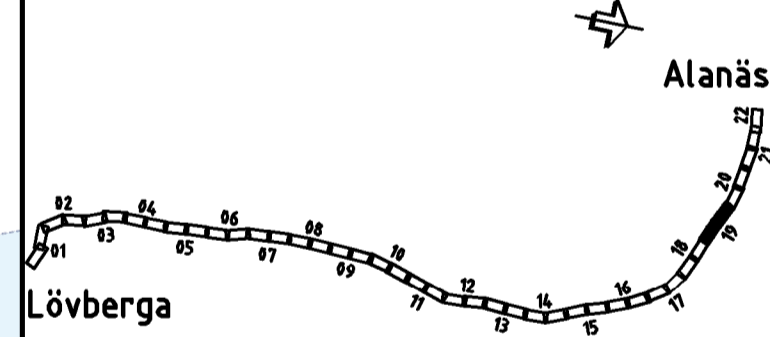
KOORDINATSYSTEM

SYSTEM I PLAN: SWEREF 99 15 45

SYSTEM I HÖJD: RH2000



ORIENTERINGSFIGUR



VÄGPLAN

GRANSKNINGSSTATUS / SYFTE

HANDLINGSTYP

FASTSTÄLLELSEHANDLING

DATUM: 2020-02-14

OBJEKT: **VÄG 829 LÖVBERGA-ALANÄSET**

DELOMRÅDE / BANDEL: VÄG 829

ANLÄGGNINGSDIAGRAM: LÖVBERGA-ALANÄSET

OBJEKTNUMMER / KM: 144819

BESTÄLLARE: TRAFIKVERKET

SKAPAD AV: PUSHPENDRA KUSHWAHA

GODKÄND AV: I SVENSSON

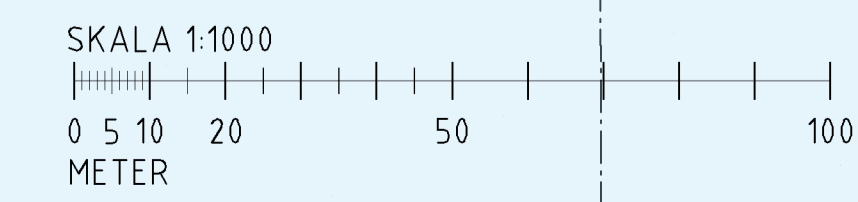
RITNINGSTYP: PLAN

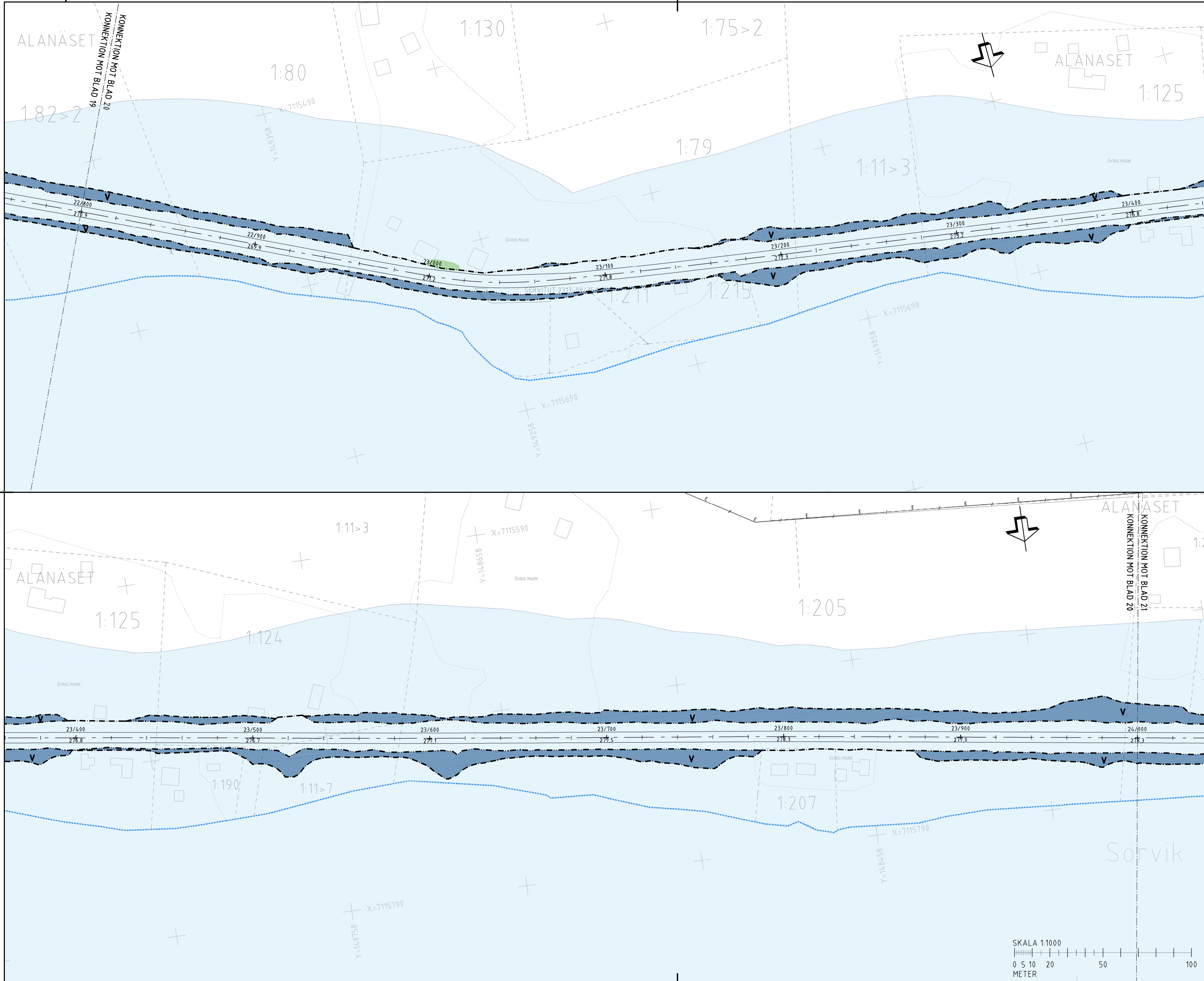
TEKNIKOMRÅDE / INNEHÅLL: VÄGUTFORMNING OCH TRAFIK

BESKRIVNING: PLANRITNING KM 21/600-22/800

SKALA: 1:1000

FORMAT: A1





TECKENFÖRKLARING

MARKANSPRÅK

GRÄNS FÖR VÄGOMRADE
AVGRÄNSNING MELLAN OLIKA TYPER AV MARKANSPRÅK

V NYTT VÄGOMRADE MED VÄGRÄTT

Vi NYTT VÄGOMRADE MED INSKRÄNKT VÄGRÄTT

Vi - RENSNING AV BÄCKAR OCH DIKEN

T1-3 TILFÄLLIG NYTTJÄNDERÄTT

T1 - TILFÄLLIG NYTTJÄNDERÄTT FÖR ARBETSOMRÅDE, GÄLLER UNDER BYGGTIDEN, DOCK LÄNGST TILL OCH MED GODKÄND SLUTBESKIKNING.

T2 - TILFÄLLIG NYTTJÄNDERÄTT FÖR BYGGTRAFIK, GÄLLER UNDER BYGGTIDEN, DOCK LÄNGST TILL OCH MED GODKÄND SLUTBESKIKNING.

T3 - TILFÄLLIG NYTTJÄNDERÄTT FÖR FÖRBELEDNING AV BYGGTRAFIK OCH ALLMÄN TRAFIK, GÄLLER UNDER BYGGTIDEN, DOCK LÄNGST TILL OCH MED GODKÄND SLUTBESKIKNING.

SKYDDSÅTGÄRDER OCH FÖRSIKTIGHETSMÅTT

..... MÄRKNING ELLER AVGRÄNSNING AV SKYDDSÅTGÄRD/FÖRSIKTIGHETSMÅTT

S1 - TRIMMA SOM KONSTRUIERAS SÅ DEN INTE UTÖR VANDRINGSHINDER

S2 - FLACKA SLÄNTER FÖR ATT UNDERLÄTTA PASSAGER FÖR RENNÖRNINGEN

VERKSAMHETER/ÅTGÄRDER SOM UNDANTAS FRÅN FÖRBUD ENLIGT MILJÖBALKEN

..... FÖRBUDEN MOT ÅTGÄRDER INOM STRANDSKYDDZONER (2-15 MB) GÄLLER INTE BYGGANDE AV ALLMÄN VÄG.

..... FÖRBUDEN SOM AVSER VERKSAMHET ELLER ÅTGÄRD INOM GENERellt BIODIVERSITÄTSSKYDDZONER (7-11 Z s, MB) GÄLLER INTE BYGGANDE AV ALLMÄN VÄG.

..... SKYLDIGHETEN ATT GÖRA ANMÄLAN FÖR SAMRÅD ENLIGT 12:6 MB GÄLLER INTE FÖR DE VERKSAMHETER OCH ÅTGÄRDER SOM BEHOVS FÖR ATT BYGGA VÄGEN OCH SOM FASTSTÄLLS OCH INGÅR I VÄGOMRADE FÖR ALLMÄN VÄG ELLER OMRADE FÖR TILFÄLLIG NYTTJÄNDERÄTT.

ÖVRIGA BETECKNINGAR PÅ PLANKARTAN

0/000 0/100 NY VÄG, VÄGKANTER MED LÄNGDMÄTNINGSSTREK OCH HÖJDSÄTTNING

000.0 000.0 FASTIGHETSGRÄNS

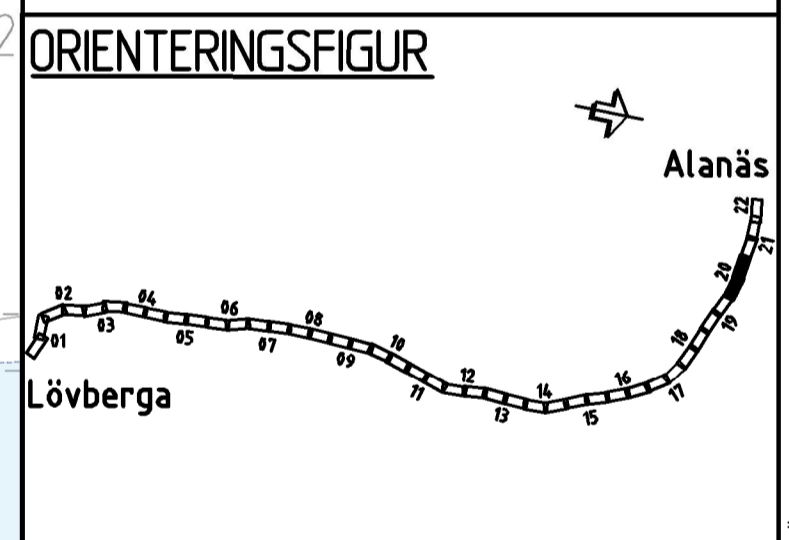
— — — — — TRAKTGRÄNS

— — — — — ELLEDNING

KOORDINATSYSTEM

SYSTEM I PLAN: SWEREF 99 15 45

SYSTEM I HÖJD: RH2000



VÄGPLAN

GRANSKNINGSSTATUS / SYFTE

HANDLINGSTYP

FASTSTÄLLESEHANDLING

DATUM 2020-02-14

LEVERANS / ANDRINGSPM

OBJEKT

VÄG 829 LÖVBERGA-ALANÄSET

DELOMRÅDE / BANDEL

VÄG 829

ANLÄGGNINGSDEL

LÖVBERGA-ALANÄS

OBJEKTNUMMER / KM

144819

KONSTRUKTIONNUMMER

BESTÄLLARE

TRAFIKVERKET

LEVERANTÖR

wsp

SKAPAD AV

PUSHPENDRA KUSHWAHA

UPPDRAGSNUMMER

10271523

GODKÄND AV

I SVENSSON

AVDELNING

CIVILS

RITNINGSTYP

PLAN

TEKNIKOMRÅDE / INNEHÅLL

VÄGUTFORMNING OCH TRAFIK

BESKRIVNING

PLANRITNING

KM 22/800-24/000

SKALA 1:1000

FORMAT A1

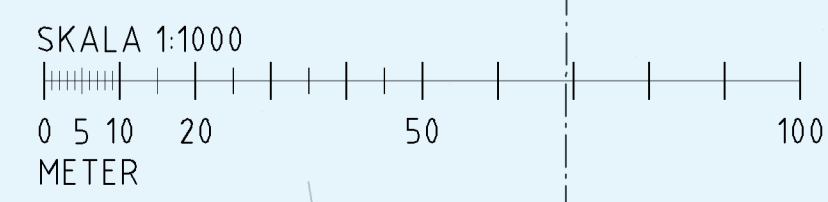
FÖRVALTNINGSNUMMER

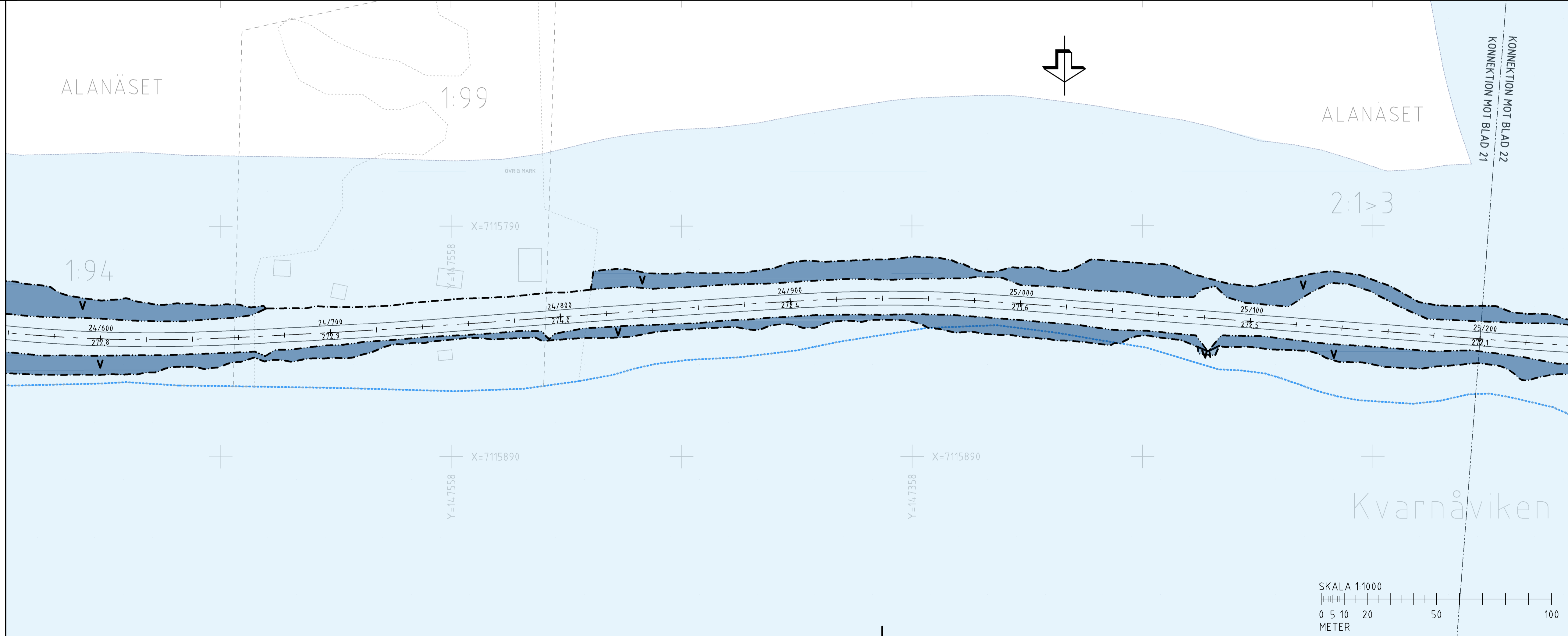
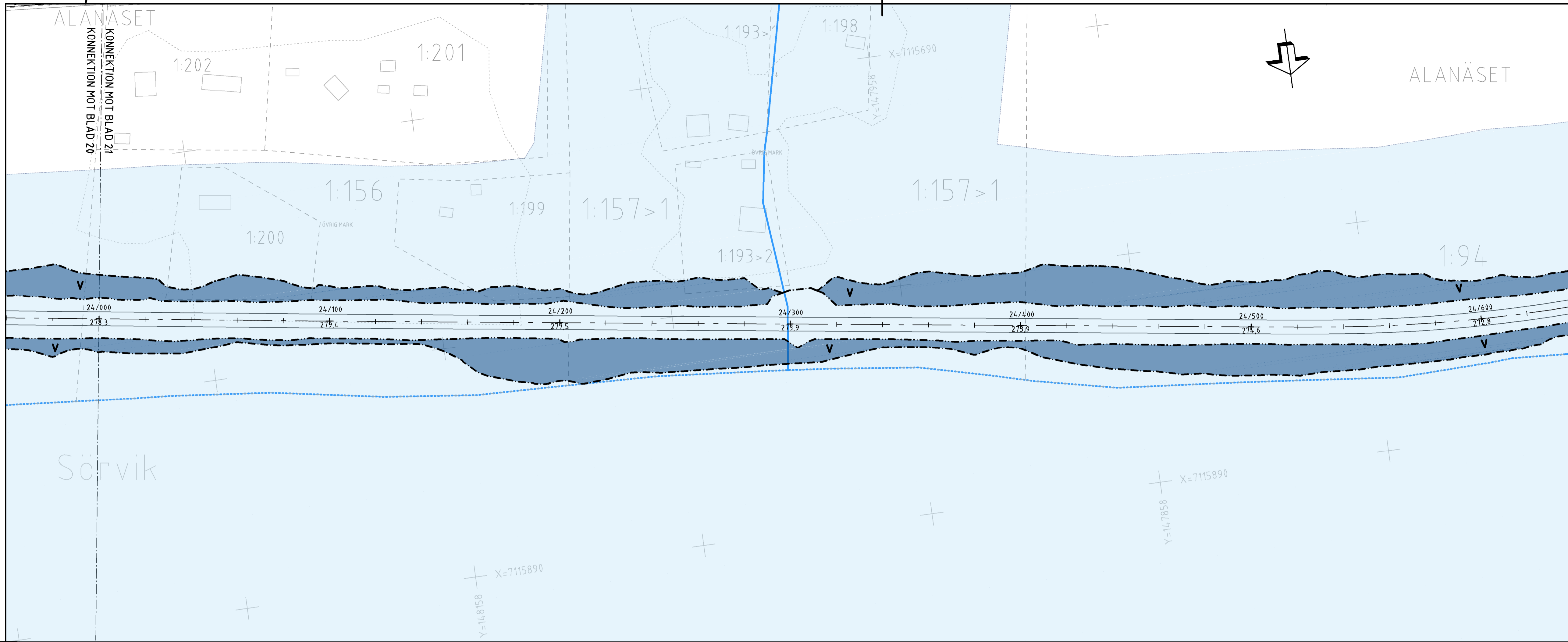
101T0220

BLAD

NÄSTA BLAD

BET





TECKENFÖRKLARING

MARKANSPRÅK

GRÄNS FÖR VÄGOMRADE
AVGRÄNSNING MELLAN OLIKA TYPER AV
MARKANSPRÅK

V NYTT VÄGOMRADE MED
VÄGRÄTT

Vi NYTT VÄGOMRADE MED
INSTRÄNKTT VÄGRÄTT

Vi - RENSNING AV BÄCKAR OCH DIKEN

T1-3 TILFÄLLIG
NYTTJÄNDERÄTT

T1 - TILFÄLLIG NYTTJÄNDERÄTT FÖR ARBETSOMRÅDE. GÄLLER UNDER
BYGGTIDEN. DOCK LÄNGST TILL OCH MED GODKÄND SLUTBESKNING.

T2 - TILFÄLLIG NYTTJÄNDERÄTT FÖR BYGGTRAFIK. GÄLLER UNDER BYGGTIDEN.
DOCK LÄNGST TILL OCH MED GODKÄND SLUTBESKNING.

T3 - TILFÄLLIG NYTTJÄNDERÄTT FÖR FÖRLEDDNING AV BYGGTRAFIK
OCH ALLMÄN TRAFIK. GÄLLER UNDER BYGGTIDEN. DOCK LÄNGST TILL OCH MED
GODKÄND SLUTBESKNING.

**SKYDDSÅTGÄRDER OCH
FÖRSIKTIGHETSÅTGÄRDER**

..... MÄRKNING ELLER AVGRÄNSNING AV SKYDDSÅTGÄRD/
FÖRSIKTIGHETSÅTGÄRD

SK1 - TRIMMA SOM KONSTRUIERAS SÅ DEN INTE UTÖVR VÄNDRINGSHINDER

SK2 - FLACKA SLÄNTER FÖR ATT UNDERLÄTTA PASSAGER FÖR RENNÖRNINGEN

**VERKSAMHETER/ÅTGÄRDER SOM ANDANTAS FRÅN FÖRBUD
ENLIGT MILJÖBALKEN**

..... FÖRBUDEN MOT ÅTGÄRDER INOM
STRANDSKYDDSZONER (2:15 MB) GÄLLER INTE
BYGGANDE AV ALLMÄN VÄG.

..... FÖRBUDEN SOM AVSER VERKSAMHETER ELLER
ÅTGÄRDER INOM GENERellt BIODIVERSITETSOMRÅDE
(7:11 2 st. MB) GÄLLER INTE BYGGANDE AV
ALLMÄN VÄG.

-SKYLDIGHETEN ATT GÖRA ANMÄLAN FÖR SAMRÅD ENLIGT 12:6 MB GÄLLER INTE
FÖR DE VERKSAMHETER OCH ÅTGÄRDER SOM BEHOVS FÖR ATT BYGGA VÄGEN
OCH SOM FASTSTÄLLS OCH INGÅR I VÄGOMRADE FÖR ALLMÄN VÄG ELLER
OMRÅDE FÖR TILFÄLLIG NYTTJÄNDERÄTT.

ÖVRIGA BETECKNINGAR PÅ PLANKARTAN

0/000 0/100 NY VÄG, VÄGKANTER MED
LÄNGDMÄTNINGSREK OCH
HÖJDSÄTTNING

..... FASTIGHETSGRÄNS

..... TRAKTGRÄNS

..... ELLEDNING

KOORDINATSYSTEM

SYSTEM I PLAN: SWEREF 99 15 45

SYSTEM I HÖJD: RH2000

ORIENTERINGSFIGUR

VÄGPLAN

GRANSKNINGSSTATUS / SYFTE

HANDLINGSTYP

FASTSTÄLLELSEHANDLING

DATUM: 2020-02-14

LEVERANS / ÅDRINGS-PM: ----

OBJEKT

**VÄG 829
LÖVBERGA-ALANÄSET**

DELOMRÅDE / BANDEL

VÄG 829

ANLÄGGNINGSDEL

LÖVBERGA-ALANÄS

OBJEKTNUMMER / KM

144819

KONSTRUKTIONNUMMER

BESTÄLLARE

TRAFIKVERKET

LEVERANTÖR

wsp

SKAPAD AV

PUSHPENDRA KUSHWAHA

UPPDRAGSNUMMER

10271523

GODKÄND AV

I SVENSSON

ÅVDELNING

CIVILS

RITNINGSTYP

PLAN

TEKNIKOMRÅDE / INNEHÅLL

VÄGUTFORMNING OCH TRAFIK

BESKRIVNING

**PLANRITNING
KM 24/000-25/200**

SKALA

1:1000

FORMAT

A1

FÖRVALTNINGSNUMMER

BLAD

NÄSTA BLAD

BET

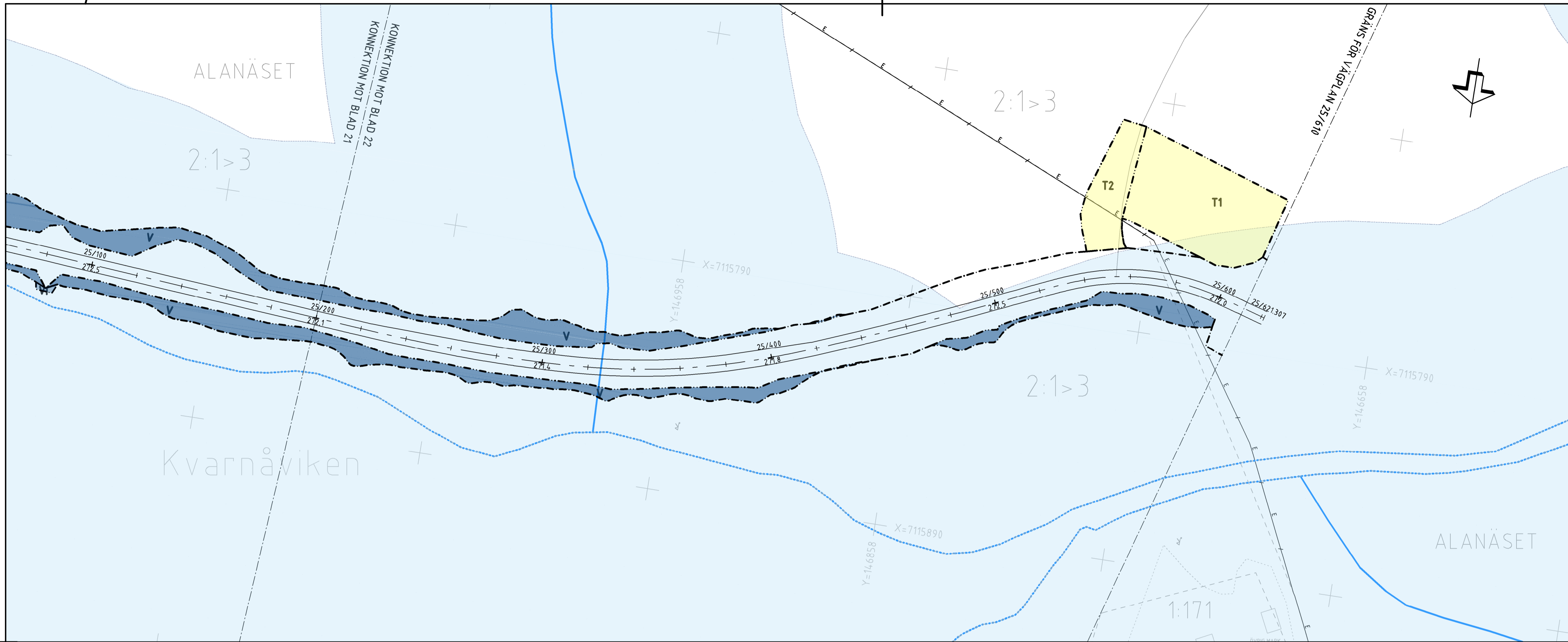
RITNINGSNUMMER

101T0221

SKALA 1:1000

0 5 10 20 50 100

METER



TECKENFÖRKLARING

- MARKANSPRÅK**
- KONNEKTIONSLINJE
 - GRÄNS FÖR VÄGOMRADE
 - AVGRÄNSNING MELLAN OLIKA TYPER AV MARKANSPRÅK
 - V** NYTT VÄGOMRADE MED VÄGRÄTT
 - Vi** NYTT VÄGOMRADE MED INSKRÄNKT VÄGRÄTT
 - Vi - RENSNING AV BÄCKAR OCH DIKEN

- T1-3** TILFÄLLIG NYTTJÄNDERÄTT
- T1 - TILFÄLLIG NYTTJÄNDERÄTT FÖR ARBETSOMRÅDE. GÄLLER UNDER BYGGTIDEN. DOCK LÅNGST TILL OCH MED GODKÄND SLUTBESKUTNING.
 - T2 - TILFÄLLIG NYTTJÄNDERÄTT FÖR BYGGTRAFIK. GÄLLER UNDER BYGGTIDEN. DOCK LÅNGST TILL OCH MED GODKÄND SLUTBESKUTNING.
 - T3 - TILFÄLLIG NYTTJÄNDERÄTT FÖR FÖRBLEDDNING AV BYGGTRAFIK OCH ALLMÄN TRAFIK. GÄLLER UNDER BYGGTIDEN. DOCK LÅNGST TILL OCH MED GODKÄND SLUTBESKUTNING.

- SKYDDSGÄRDER OCH FÖRSIKTIGHETSMÅTT**
- MÄRKNING ELLER AVGRÄNSNING AV SKYDDSGÄRD/FÖRSIKTIGHETSMÅTT
 - SK1 - TRUMMA SOM KONSTRUIERAS SÅ DEN INTE UTÖVAR VÄNDRINGSHINDER
 - SK2 - FLACKA SLÄNTER FÖR ATT UNDERLÄTTA PASSAGER FÖR RENNÖRNINGEN


- VERKSAMHETER/ÅTGÄRDER SOM ANDANTAS FRÅN FÖRBUD ENLIGT MILJÖBALKEN**
- FÖRBUDEN MOT ÅTGÄRDER INOM STRANDSKYDDSZONER (2:15 MB) GÄLLER INTE BYGGANDE AV ALLMÄN VÄG.
 - FÖRBUDEN SOM AVSER VERKSAMHET ELLER ÅTGÄRD INOM GENERellt BIODIVERSITETSSKYDDSZONER (7:11 § 4 MB) GÄLLER INTE BYGGANDE AV ALLMÄN VÄG.

---SKYLDIGHETEN ATT GÖRA ANMÄLAN FÖR SAMRÅD ENLIGT 12:6 MB GÄLLER INTE FÖR DE VERKSAMHETER OCH ÅTGÄRDER SOM BEHOVS FÖR ATT BYGGA VÄGEN OCH SOM FASTSTÄLLS OCH INGÅR I VÄGOMRADE FÖR ALLMÄN VÄG ELLER OMRADE FÖR TILFÄLLIG NYTTJÄNDERÄTT.

- ÖVRIGA BETECKNINGAR PÅ PLANKARTAN**
- 0/000 - NY VÄG, VÄGKANTER MED LÄNGDMÄTNINGSSTRECK OCH HÖJDSÄTTNING
 - 000.0 - FASTIGHETSGRÄNS
 - E - TRAKTGRÄNS
 - ELLEDNING

KOORDINATSYSTEM
 SYSTEM I PLAN: SWEREF 99 15 45
 SYSTEM I HÖJD: RH2000

ORIENTERINGSFIGUR



VÄGPLAN

GRANSKNINGSSTATUS / SYFTE		
HANDLINGSTYP		
FASTSTÄLLESEHANDLING		
DATUM	LEVERANS / ÄNDRINGS-PM	
2020-02-14	----	
OBJEKT		
VÄG 829 LÖVBERGA-ALANÄSET		
DELOMRÅDE / BANDEL		
VÄG 829		
ANLÄGGNINGSDEL		
LÖVBERGA-ALANÄS		
OBJEKTNUMMER / KM	KONSTRUKTIONNUMMER	
144819	----	
BESTÄLLARE	LEVERANTÖR	
TRAFIKVERKET	wsp	
SKAPAD AV	UPPDRAGSNUMMER	
PUSHPENDRA KUSHWAHA	10271523	
GODKÄND AV	ÄVDELNING	
I SVENSSON	CIVILS	
RITNINGSTYP		
PLAN		
TEKNIKOMRÅDE / INNEHÅLL		
VÄGUTFORMNING OCH TRAFIK		
BESKRIVNING		
PLANRITNING KM 25/200-25/621.307		
SKALA	FORMAT	FÖRVALTNINGSNUMMER
1:1000	A1	
RITNINGSNUMMER	BLAD	NÄSTA BLAD
101T0222		BET

