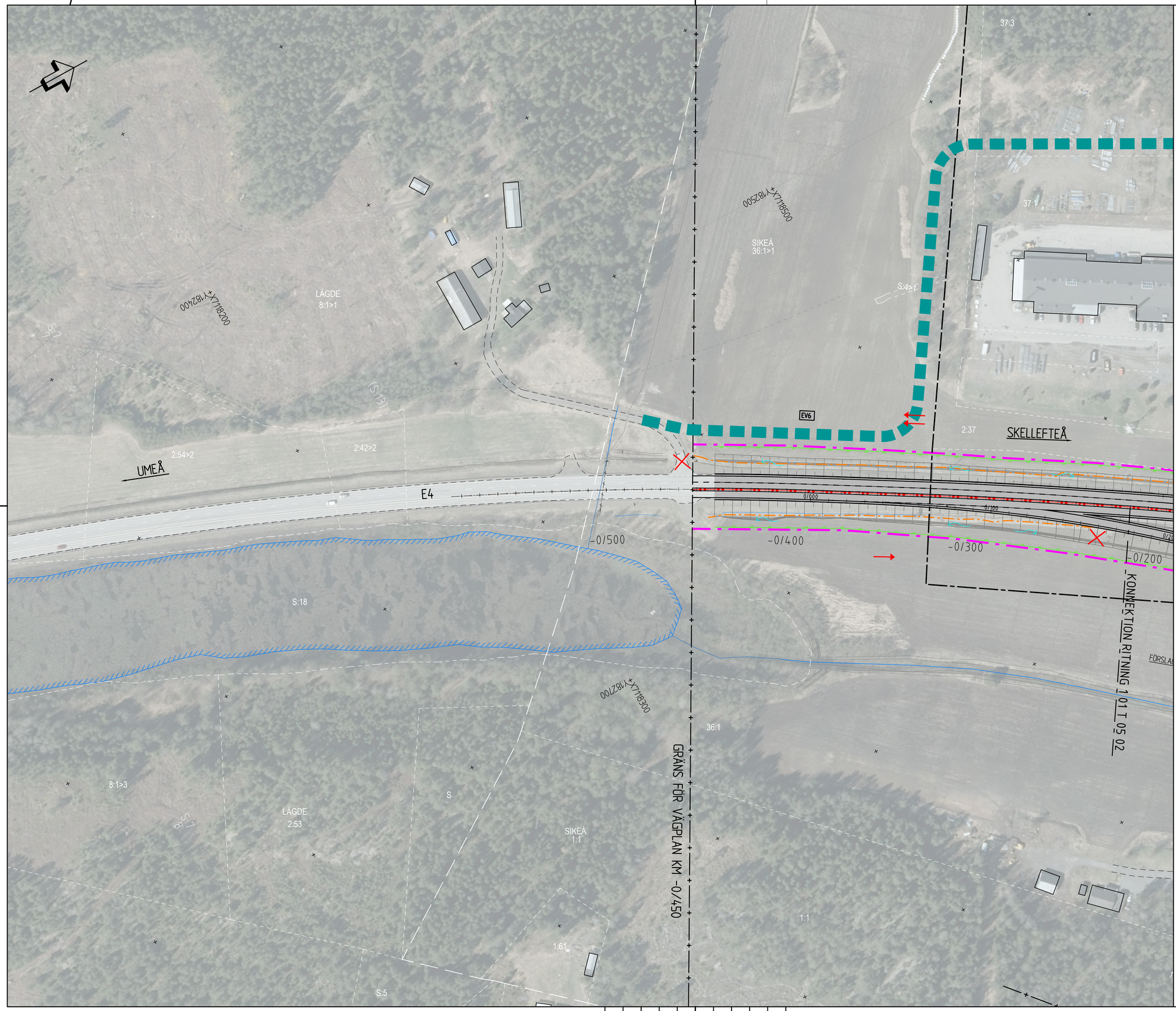

TECKENFÖRKLARING

- BEFINTLIGT VÄGOMRÅDE
- NYTT VÄGOMRÅDE
- TILLFÄLLIG NYTTJANDERÄTT
- INSKRÄNKT VÄGRÄTT
- TRAKTGRÄNS
- FASTIGHETSGRÄNS
- FASTIGHETSBETECKNING (6:7)
- STRANDLINJE

ÖVRIGA BETECKNINGAR PÅ ILLUSTRATIONSKARTAN

- 0/600 — NY VÄG, VÄGKANTER MED LÄNGDMÄTNING
- 2 KÖRFÄLT
- 1 KÖRFÄLT
- NY BUSSHÅLLPLATS
- NY KANTSTENSBUNDEN GC-BANA
- GÅNGYTA, STENMJÖL
- FÖRESLAGEN NY ENSKILD VÄG
- DETALJPLANEGRÄNS
- BEF VÄGKANT
- NYTT VÄGRÄCKE
- NYTT MITTRÄCKE
- BEFINTLIGT MITTRÄCKE
- NY TRUMMA
- BEFINTLIG TRUMMA
- X/XXX — TVÄRSEKTIONSLINJE SE RITNING 101T0901
- ANSLUTNING SOM STÄNGS
- NY VÄGSLÄNT MED AVRINNINGSPIL
- BEF DIKE/BÄCK
- NYTT VILTSTÄNGSEL
- BEFINTLIGT VILTSTÄNGSEL
- FORNMINNE
- DRÄNERINGSLEDNING
- DB — NY DAGVATTENBRUNN
- BEFINTLIG BELYSNING
- BEFINTLIG BYGGNAD
- BEFINTLIG VÄG RIVS OCH TERRÄNGMODELLERAS

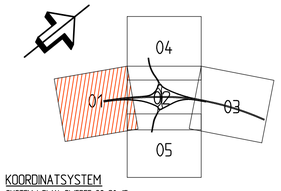

KOORDINATSYSTEM
SYSTEM I PLAN SWEREF 99 20 15
SYSTEM I HÖJD RH 2000

0 25 50 100 m
(1:1000)

TYP AV PLAN	VÄGPLAN
GRANSKNINGSSTATUS / SYFTE	.
HANDLINGSTYP	GRANSKNINGSHANDLING
DATUM 2021-06-08	LEVERANS / ÄNDRINGS-PM
OBJEKT	TRAFIKPLATS SIKEÅ
DELOMRÅDE / BANDEL	SIKEÅ-GUMBODA
ANLÄGGNINGSDEL	01 TRAFIKPLATS
OBJEKTNUMMER / KM 176657	KONSTRUKTIONSNUMMER
BESTÄLLARE	TRAFIKVERKET
LEVERANTÖR	SWECO
SKAPAD AV	FREDRIK BERGKVIST
UPPDRAGSNUMMER	30000798-900
GODKÄND AV	LOVISA TÖRNQVIST
AVDELNING	ANLÄGGNING
RITNINGSTYP	PLANRITNING
TEKNIKOMRÅDE / INNEHÅLL	VÄGUTFORMNING OCH TRAFIK
BESKRIVNING	ILLUSTRATIONSKARTA E4 KM -0/450-0/210
SKALA 1:1000	FORMAT A1
FÖRVALTNINGSNUMMER	
RITNINGSNUMMER 1 01 T 05 01	BLAD / NÄSTA BLAD / BET

Ritning: P:\2413\2674665\900_Trafikplats Sikeå\15_Arbetsmaterial_LADA\VP_SHU\Ritder\101\0501.dwg Skapat av: Bergkvist, Fredrik 2021-06-17 12:39

VN176657VP, ankomst 2021-06-24, ver 3, jobb 20

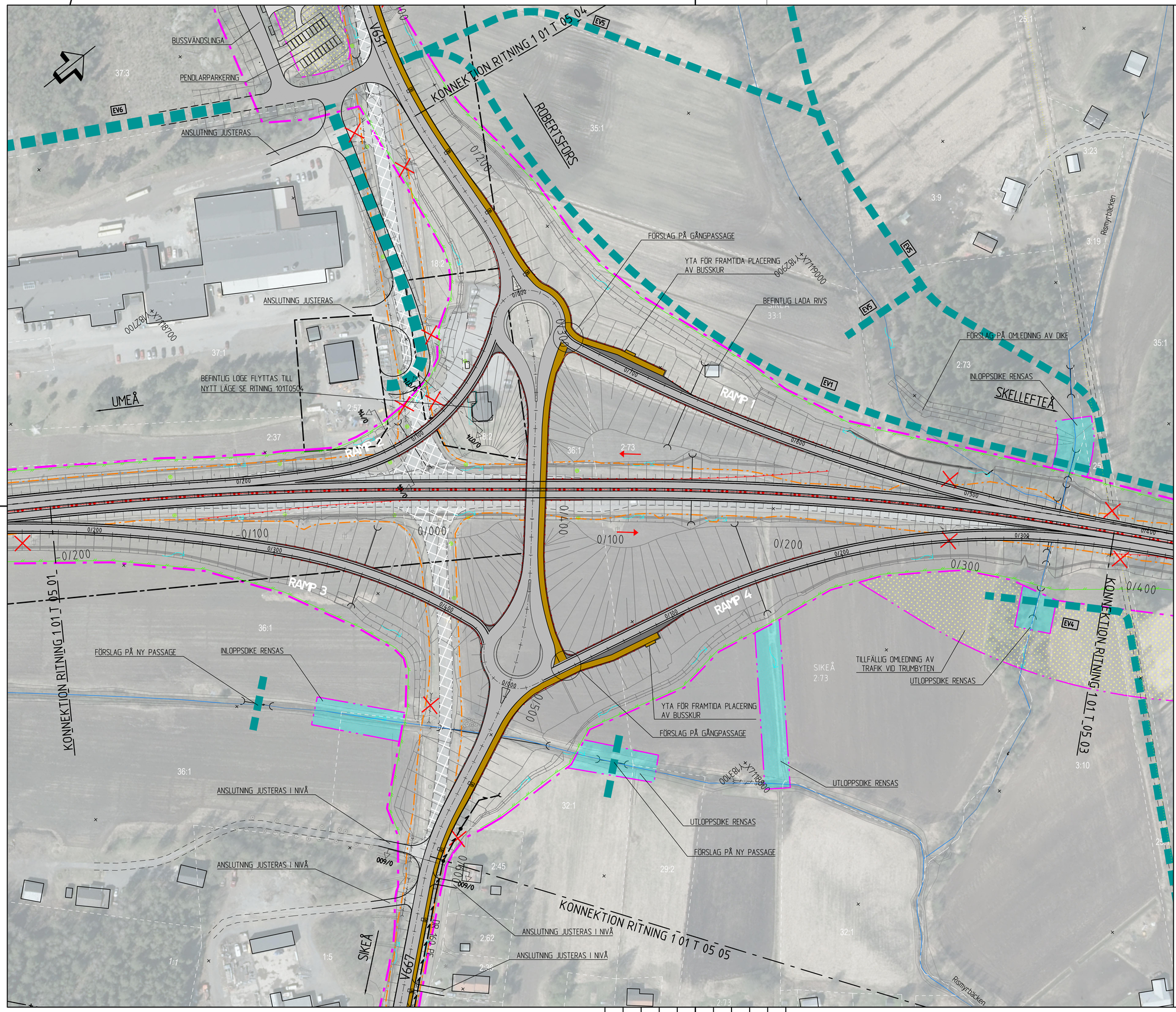

TECKENFÖRKLARING

- BEFINTLIGT VÄGOMRÅDE
- NYTT VÄGOMRÅDE
- TILLFÄLLIG NYTTJANDERÄTT
- INSKRÄNKT VÄGRÄTT
- TRAKTGRÄNS
- FASTIGHETSGRÄNS
- FASTIGHETSBETECKNING
- STRANDLINJE

ÖVRIGA BETECKNINGAR PÅ ILLUSTRATIONSKARTAN

- NY VÄG, VÄGKANTER MED LÄNGDMÄTNING
- 2 KÖRFÄLT
- 1 KÖRFÄLT
- NY BUSSHÅLLPLATS
- NY KANTSTENSBUNDEN GC-BANA
- GÅNGYTA, STENMJÖL
- FÖRESLAGEN NY ENSKILD VÄG
- DETALJPLANEGRÄNS
- BEF VÄGKANT
- NYTT VÄGRÄCKE
- NYTT MITTRÄCKE
- BEFINTLIGT MITTRÄCKE
- NY TRUMMA
- BEFINTLIG TRUMMA
- TVÄRSEKTIONSLINJE SE RITNING 101T0901
- ANSLUTNING SOM STÄNGS
- NY VÄGSLÄNT MED AVRINNINGSPIL
- BEF DIKE/BÄCK
- NYTT VILTSTÄNGSEL
- BEFINTLIGT VILTSTÄNGSEL
- FORNMINNE
- DRÄNERINGSLEDNING
- NY DAGVATTENBRUNN
- BEFINTLIG BELYSNING
- BEFINTLIG BYGGNAD
- BEFINTLIG VÄG RIVS OCH TERRÄNGMODELLERAS

04 01 03 05

KOORDINATSYSTEM

SYSTEM I PLAN: SWEREF 99 20 15
SYSTEM I HÖJD: RH 2000

0 25 50 100 m
(1:1000)

TYP AV PLAN	VÄGPLAN
GRANSKNINGSSTATUS / SYFTE	.
HANDLINGSTYP	GRANSKNINGSHANDLING
DATUM: 2021-06-08	LEVERANS / ÄNDRINGS-PM
OBJEKT	TRAFIKPLATS SIKEÅ
DELOMRÅDE / BANDEL	SIKEÅ-GUMBODA
ANLÄGGNINGSDEL	01 TRAFIKPLATS
OBJEKTNUMMER / KM: 176657	KONSTRUKTIONSNUMMER
BESTÄLLARE	TRAFIKVERKET
LEVERANTÖR	SWECO
SKAPAD AV: FREDRIK BERGKVIST	UPPDRAGSNUMMER: 30000798-900
GODKÄND AV: LOVISA TÖRNQVIST	AVDELNING: ANLÄGGNING
RITNINGSTYP	PLANRITNING
TEKNIKOMRÅDE / INNEHÅLL	VÄGUTFORMNING OCH TRAFIK
BESKRIVNING	ILLUSTRATIONSKARTA E4 KM -0/210-0/380 V651 / V667 KM 0/160-0/595
SKALA: 1:1000	FORMAT: A1
FÖRVALTNINGSNUMMER	
RITNINGSNUMMER: 1 01 T 05 02	BLAD / NÄSTA BLAD / BET

Ritning: P:\2413\2413246\1900_Trafikplats_Sikeå\5_Arbetsmaterial_LAO\VP_SHU\Ritder\101T0502.dwg Skapat av: Bergkvist, Fredrik 2021-06-17 12:41

2021-06-17	11:23	MODELLVÄRDE_TYP: 0, TYP: 0, ÄNDRADAV: 2016:LOVAT
2021-06-17	08:01	MODELLVÄRDE_TYP: 0, TYP: 0, ÄNDRADAV: 2016:LOVAT
2021-06-09	09:30	MODELLVÄRDE_TYP: 0, TYP: 0, ÄNDRADAV: 2016:LOVAT
2021-06-08	13:34

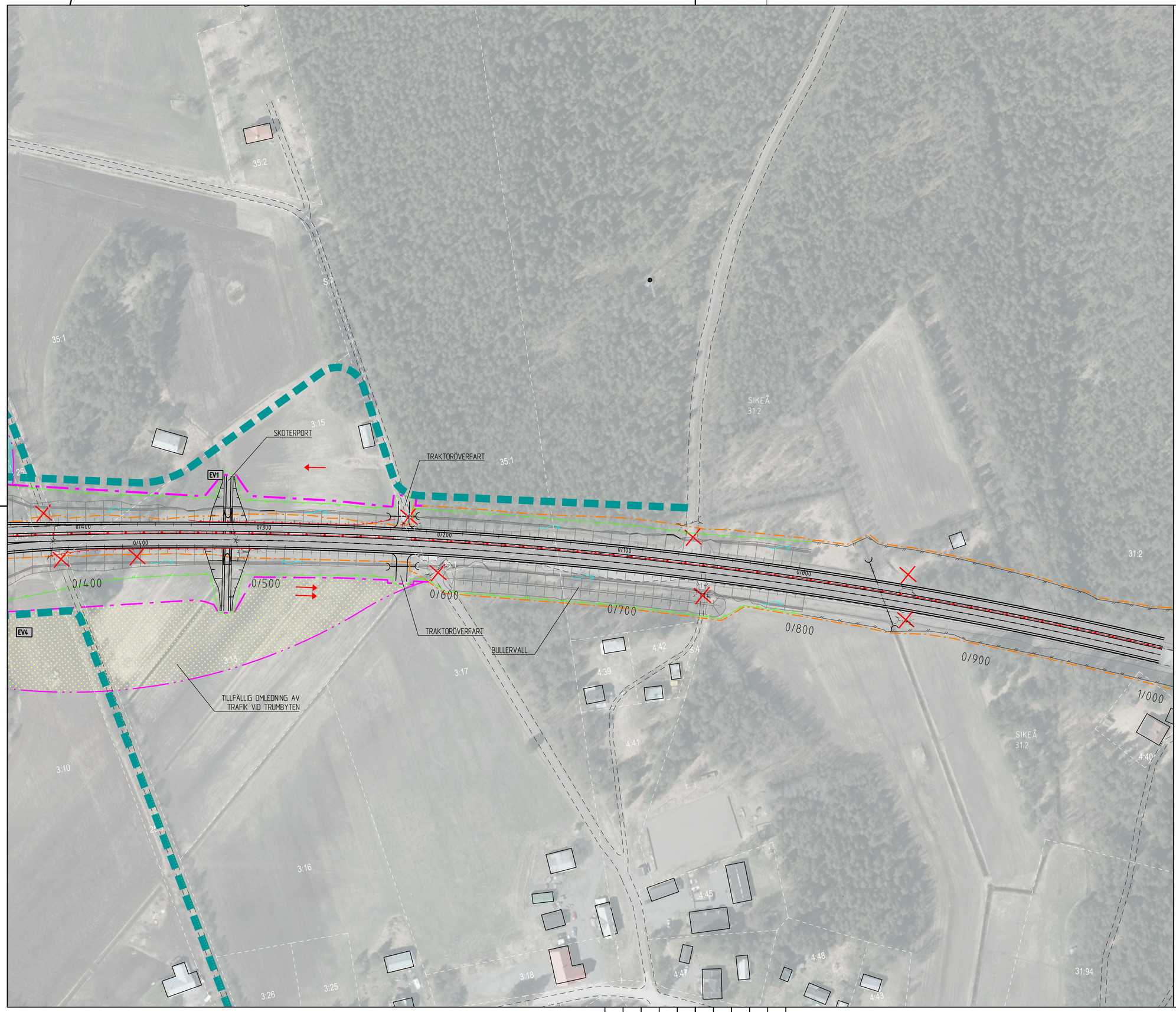

TECKENFÖRKLARING

- BEFINTLIGT VÄGOMRÅDE
- NYTT VÄGOMRÅDE
- TILLFÄLLIG NYTTJANDERÄTT
- INSKRÄNKT VÄGRÄTT
- TRAKTGRÄNS
- FASTIGHETSGRÄNS
- FASTIGHETSBETECKNING (6:7)
- STRANDLINJE

ÖVRIGA BETECKNINGAR PÅ ILLUSTRATIONSKARTAN

- 0/600 — NY VÄG, VÄGKANTER MED LÄNGDMÄTNING
- 2 KÖRFÄLT
- 1 KÖRFÄLT
- NY BUSSHÅLLPLATS
- NY KANTSTENSBUNDEN GC-BANA
- GÅNGYTA, STENMJÖL
- FÖRESLAGEN NY ENSKILD VÄG
- DETALJPLANEGRÄNS
- BEF VÄGKANT
- NYTT VÄGRÄCKE
- NYTT MITTRÄCKE
- BEFINTLIGT MITTRÄCKE
- NY TRUMMA
- BEFINTLIG TRUMMA
- X/XXX — TVÄRSEKTIONSLINJE SE RITNING 101T0901
- ANSLUTNING SOM STÄNGS
- NY VÄGSLÄNT MED AVRINNINGSPIL
- BEF DIKE/BÄCK
- NYTT VILTSTÄNGSEL
- BEFINTLIGT VILTSTÄNGSEL
- FORNMINNE
- DRÄNERINGSLEDNING
- DB — NY DAGVATTENBRUNN
- BEFINTLIG BELYSNING
- BEFINTLIG BYGGNAD
- BEFINTLIG VÄG RIVS OCH TERRÄNGMODELLERAS

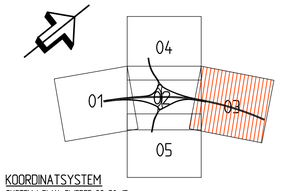

KOORDINATSYSTEM
SYSTEM I PLAN: SWEREF 99 20 15
SYSTEM I HÖJD: RH 2000

0 25 50 100 m
(1:1000)

TYP AV PLAN	VÄGPLAN
GRANSKNINGSSTATUS / SYFTE	.
HANDLINGSTYP	GRANSKNINGSHANDLING
DATUM: 2021-06-08	LEVERANS / ÄNDRINGS-PM
OBJEKT	TRAFIKPLATS SIKEÅ
DELOMRÅDE / BANDEL	SIKEÅ-GUMBODA
ANLÄGGNINGSDEL	01 TRAFIKPLATS
OBJEKTNUMMER / KM: 176657	KONSTRUKTIONSNUMMER
BESTÄLLARE: TRAFIKVERKET	LEVERANTÖR: SWECO
SKAPAD AV: FREDRIK BERGKVIST	UPPDRAGSNUMMER: 30000798-900
GODKÄND AV: LOVISA TÖRNQVIST	AVDELNING: ANLÄGGNING
RITNINGSTYP	PLANRITNING
TEKNIKOMRÅDE / INNEHÅLL	VÄGUTFORMNING OCH TRAFIK
BESKRIVNING	ILLUSTRATIONSKARTA E4 KM 0/380-1/000
SKALA: 1:1000	FORMAT: A1 / FÖRVALTNINGSNUMMER
RITNINGSNUMMER: 1 01 T 05 03	BLAD / NÄSTA BLAD / BET

Ritning: P:\2413\2417465\900_Trafikplats Sike\15_Arbetsskanner\LADD\VP_Sike\1 Ritningar\101T0503.dwg Skapad av: Bergkvist, Fredrik 2021-06-21 13:29

VN176657VP, ankomst 2021-06-24, ver 3, jobb 20

TECKENFÖRKLARING

- BEFINTLIGT VÄGOMRÅDE
- NYTT VÄGOMRÅDE
- TILLFÄLLIG NYTTJANDERÄTT
- INSKRÄNKT VÄGRÄTT
- TRAKTGRÄNS
- FASTIGHETSGRÄNS
- FASTIGHETSBETECKNING (6:7)
- STRANDLINJE

ÖVRIGA BETECKNINGAR PÅ ILLUSTRATIONSKARTAN

- 0/600 — NY VÄG, VÄGKANTER MED LÄNGDMÄTNING
- 2 KÖRFÄLT
- 1 KÖRFÄLT
- NY BUSSHÅLLPLATS
- NY KANTSTENSBUNDEN GC-BANA
- GÅNGYTA, STENMJÖL
- FÖRESLAGEN NY ENSKILD VÄG
- DETALJPLANEGRÄNS
- BEF VÄGKANT
- NYTT VÄGRÄCKE
- NYTT MITTRÄCKE
- BEFINTLIGT MITTRÄCKE
- NY TRUMMA
- BEFINTLIG TRUMMA
- X/XXX — TVÄRSEKTIONSLINJE SE RITNING 101T0901
- ANSLUTNING SOM STÄNGS
- NY VÄGSLÄNT MED AVRINNINGSPIL
- BEF DIKE/BÄCK
- NYTT VILTSTÄNGSEL
- BEFINTLIGT VILTSTÄNGSEL
- FORNMINNE
- DRÄNERINGSLEDNING
- DB — NY DAGVATTENBRUNN
- BEFINTLIG BELYSNING
- BEFINTLIG BYGGNAD
- BEFINTLIG VÄG RIVS OCH TERRÄNGMODELLERAS

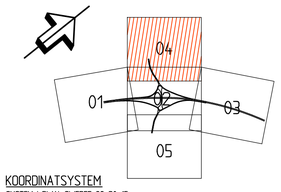

KOORDINATSYSTEM
SYSTEM I PLAN: SWEREF 99 20 15
SYSTEM I HÖJD: RH 2000

0 25 50 100 m
(1:1000)

TYP AV PLAN	VÄGPLAN
GRANSKNINGSSTATUS / SYFTE	.
HANDLINGSTYP	GRANSKNINGSHANDLING
DATUM: 2021-06-08	LEVERANS / ÄNDRINGS-PM
OBJEKT	TRAFIKPLATS SIKEÅ
DELOMRÅDE / BANDEL	SIKEÅ-GUMBODA
ANLÄGGNINGSDEL	01 TRAFIKPLATS
OBJEKTNUMMER / KM: 176657	KONSTRUKTIONSNUMMER
BESTÄLLARE: TRAFIKVERKET	LEVERANTÖR: SWECO
SKAPAD AV: FREDRIK BERGKVIST	UPPDRAGSNUMMER: 30000798-900
GODKÄND AV: LOVISA TÖRNQVIST	AVDELNING: ANLÄGGNING
RITNINGSTYP	PLANRITNING
TEKNIKOMRÅDE / INNEHÅLL	VÄGUTFORMNING OCH TRAFIK
BESKRIVNING	ILLUSTRATIONSKARTA V651 KM 0/020-0/160
SKALA: 1:1000	FORMAT: A1
FÖRVALTNINGSNUMMER	
RITNINGSNUMMER: 1 01 T 05 04	BLAD / NÄSTA BLAD / BET

Ritning: P:\24173\247665\900_Trafikplats Sikeå\5_Arbetsstation\Lot2\VP_SIKA\Ritlista\101T0504.dwg Skapat av: Bergkvist, Fredrik 2021-06-11 12:46

VN176657VP, ankomst 2021-06-24, ver 3, jobb 20

TECKENFÖRKLARING

- BEFINTLIGT VÄGOMRÅDE
- NYTT VÄGOMRÅDE
- TILLFÄLLIG NYTTJANDERÄTT
- INSKRÄNKT VÄGRÄTT
- TRAKTGRÄNS
- FASTIGHETSGRÄNS
- FASTIGHETSBETECKNING (6:7)
- STRANDLINJE

ÖVRIGA BETECKNINGAR PÅ ILLUSTRATIONSKARTAN

- 0/600 — NY VÄG, VÄGKANTER MED LÄNGDMÄTNING
- 2 KÖRFÄLT
- 1 KÖRFÄLT
- NY BUSSHÅLLPLATS
- NY KANTSTENSBUNDEN GC-BANA
- GÅNGYTA, STENMJÖL
- FÖRESLAGEN NY ENSKILD VÄG
- DETALJPLANEGRÄNS
- BEF VÄGKANT
- NYTT VÄGRÄCKE
- NYTT MITTRÄCKE
- BEFINTLIGT MITTRÄCKE
- NY TRUMMA
- BEFINTLIG TRUMMA
- X/XXX — TVÄRSEKTIONSLINJE SE RITNING 101T0901
- ANSLUTNING SOM STÄNGS
- NY VÄGSLÄNT MED AVRINNINGSPIL
- BEF DIKE/BÄCK
- NYTT VILTSTÄNGSEL
- BEFINTLIGT VILTSTÄNGSEL
- FORNMINNE
- DRÄNERINGSLEDNING
- DB — NY DAGVATTENBRUNN
- BEFINTLIG BELYSNING
- BEFINTLIG BYGGNAD
- BEFINTLIG VÄG RIVS OCH TERRÄNGMODELLERAS

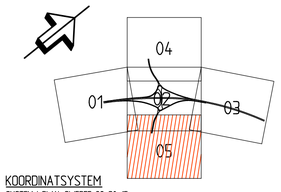

KOORDINATSYSTEM
SYSTEM I PLAN: SWEREF 99 20 15
SYSTEM I HÖJD: RH 2000

0 25 50 100 m
(1:1000)

TYP AV PLAN	VÄGPLAN
GRANSKNINGSSTATUS / SYFTE	
HANDLINGSTYP	GRANSKNINGSHANDLING
DATUM: 2021-06-08	LEVERANS / ÄNDRINGS-PM
OBJEKT	TRAFIKPLATS SIKEÅ
DELOMRÅDE / BANDEL	SIKEÅ-GUMBODA
ANLÄGGNINGSDEL	01 TRAFIKPLATS
OBJEKTNUMMER / KM: 176657	KONSTRUKTIONSNUMMER
BESTÄLLARE: TRAFIKVERKET	LEVERANTÖR: SWECO
SKAPAD AV: FREDRIK BERGKVIST	UPPDRAGSNUMMER: 300000798-900
GODKÄND AV: LOVISA TÖRNQVIST	AVDELNING: ANLÄGGNING
RITNINGSTYP	PLANRITNING
TEKNIKOMRÅDE / INNEHÅLL	VÄGUTFORMNING OCH TRAFIK
BESKRIVNING	ILLUSTRATIONSKARTA V667 KM 0/595-0/700
SKALA: 1:1000	FORMAT: A1 / FÖRVALTNINGSNUMMER
RITNINGSNUMMER: 1 01 T 05 05	BLAD / NÄSTA BLAD / BET

Ritning: P:\247\3\247465\900_Trafikplats Sikeå\5_Arbetsritningar_CAD\VP_SIK\1\Vektor\101T0505.dwg Skapad av: Bergkvist, Fredrik 2021-06-11 12:49