





JP OKB TOLVFORSSKOGEN-KRINGLAN
BILAGA 1

Översigtskarta: planerad järnväg och beräkningsområde.
 Kartvy som visar 9 områden där det finns bullerberörda
 och övriga inventerade byggnader. Byggnaderna redovisas
 i detaljerad vy på sida 2-10.

-  Beräkningsområde
-  Planerad järnväg
-  Befintlig järnväg
-  Kartvy



JP OKB TOLVFORSSKOGEN-KRINGLAN
BILAGA 1

Bullerberörda och övriga inventerade byggnader

- Bullerberörda byggnader
- Övriga inventerade byggnader
- Planerad järnväg
- Befintlig järnväg
- Beräkningsområde

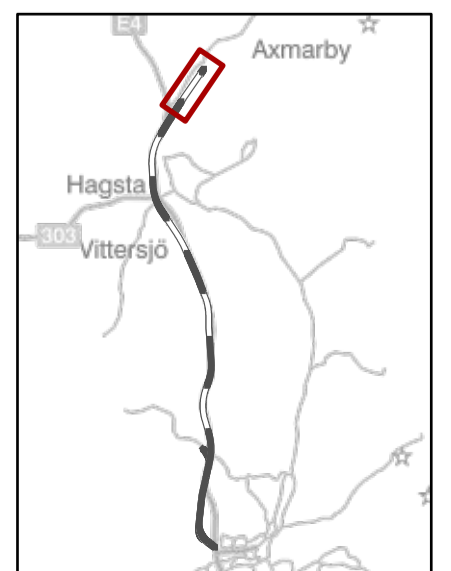
Sida 2 av 10

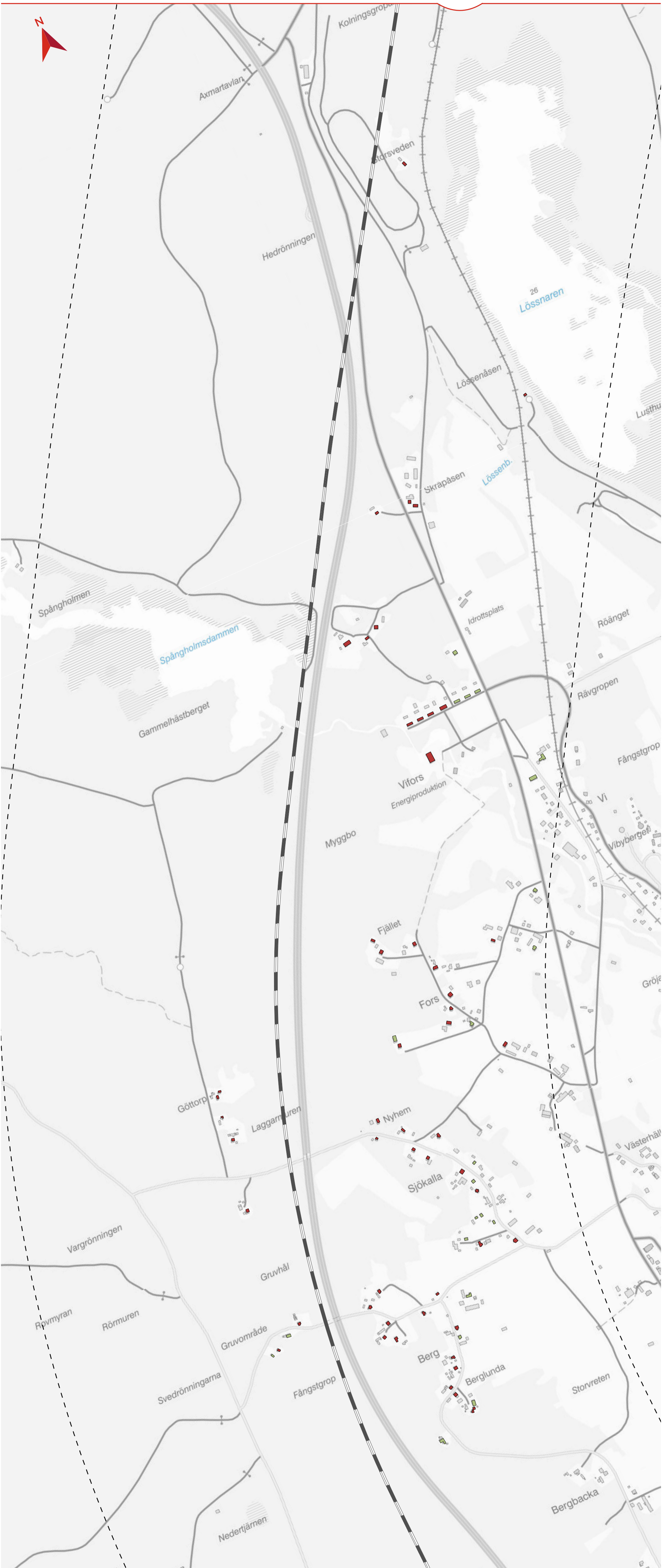
Datum: 2024-03-28

Skala :1:7 000



© Lantmäteriet, Geodatasamverkan



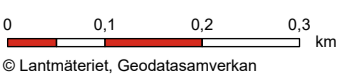


JP OKB TOLVFORSSKOGEN-KRINGLAN
BILAGA 1

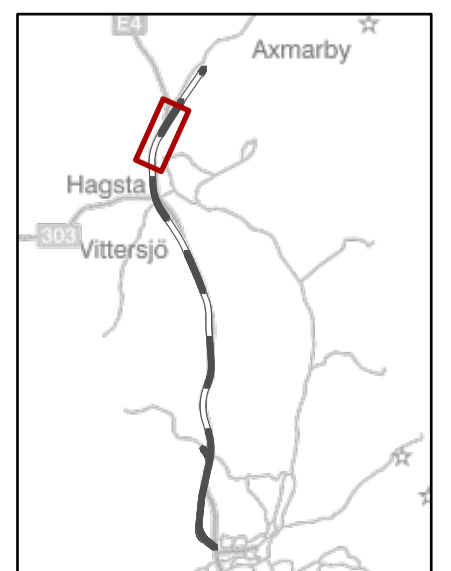
Bullerberörda och övriga inventerade byggnader

- Bullerberörda byggnader
- Övriga inventerade byggnader
- Planerad järnväg
- Befintlig järnväg
- Beräkningsområde

Sida 3 av 10
 Datum: 2024-03-28
 Skala :1:7 000



© Lantmäteriet, Geodatasamverkan





JP OKB TOLVFORSSKOGEN-KRINGLAN
BILAGA 1

Bullerberörda och övriga inventerade byggnader

- Bullerberörda byggnader
- Övriga inventerade byggnader
- Planerad järnväg
- Beräkningsområde

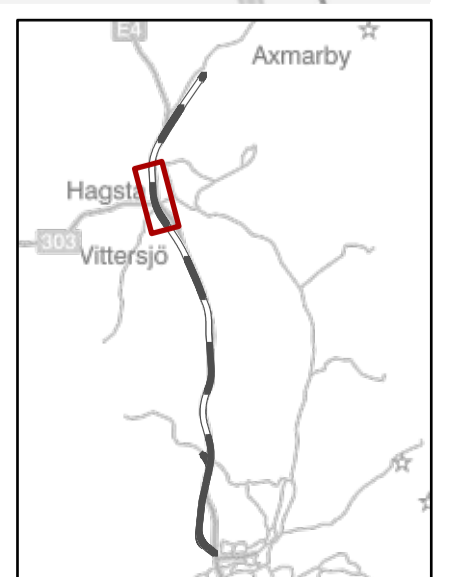
Sida 4 av 10

Datum: 2024-03-28

Skala :1:7 000



© Lantmäteriet, Geodatasamverkan





JP OKB TOLVFORSSKOGEN-KRINGLAN
BILAGA 1

Bullerberörda och övriga inventerade byggnader

- Bullerberörda byggnader
- Övriga inventerade byggnader
- Planerad järnväg
- Beräkningsområde

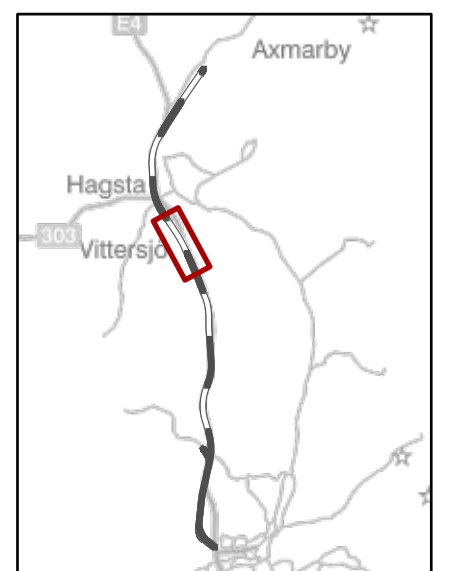
Sida 5 av 10

Datum: 2024-03-28

Skala :1:7 000







© Lantmäteriet, Geodatasamverkan





JP OKB TOLVFORSSKOGEN-KRINGLAN
BILAGA 1

Bullerberörda och övriga inventerade byggnader

-  Bullerberörda byggnader
-  Övriga inventerade byggnader
-  Planerad järnväg
-  Beräkningsområde

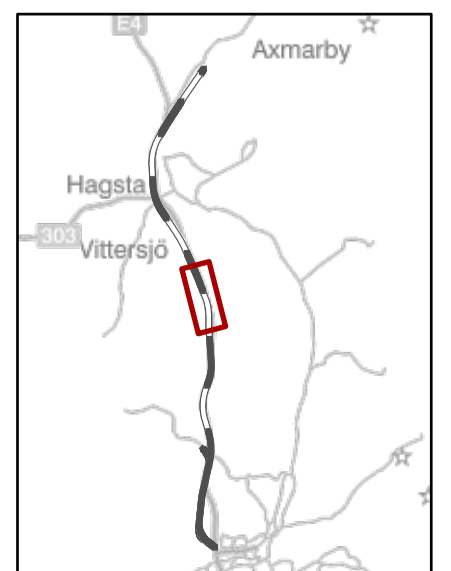
Sida 6 av 10

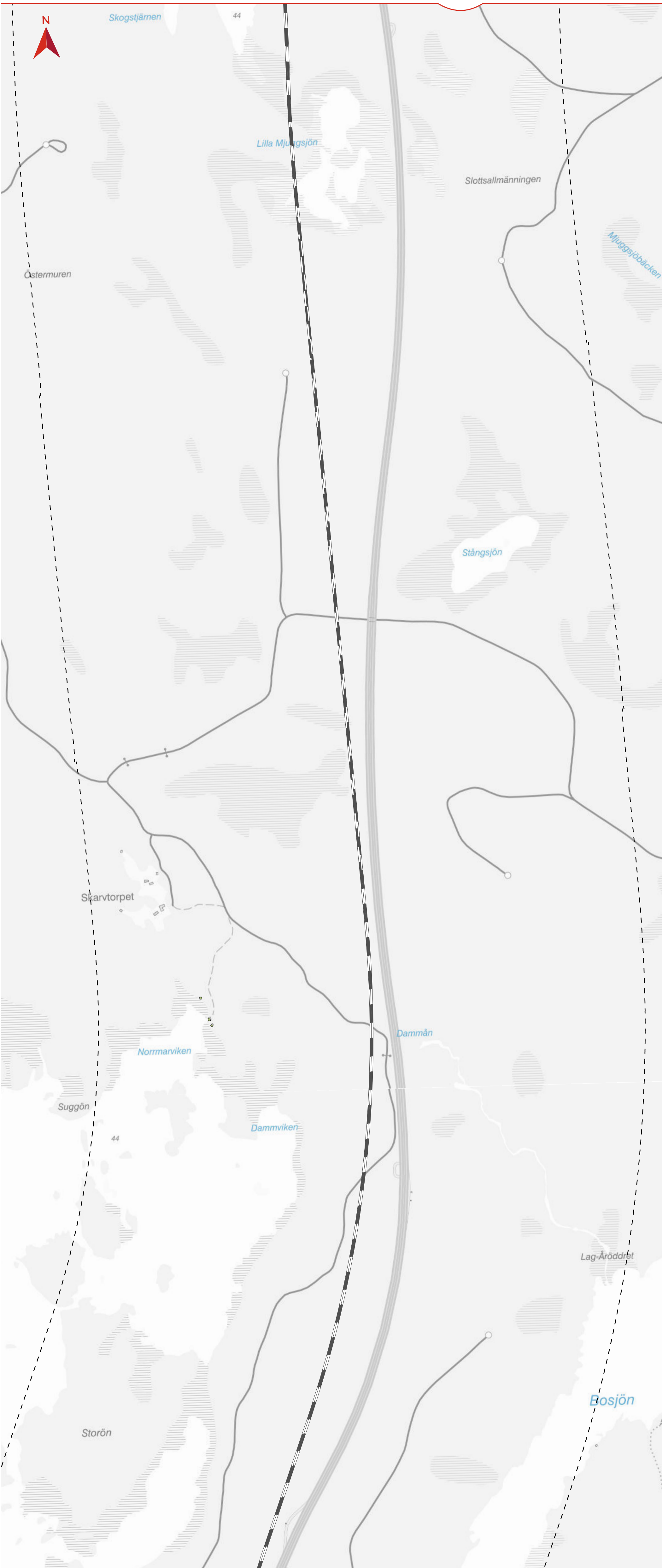
Datum: 2024-03-28

Skala :1:7 000

0 0,1 0,2 0,3 km




© Lantmäteriet, Geodatasamverkan





JP OKB TOLVFORSSKOGEN-KRINGLAN
BILAGA 1


Bullerberörda och övriga inventerade byggnader

-  Övriga inventerade byggnader
-  Planerad järnväg
-  Beräkningsområde

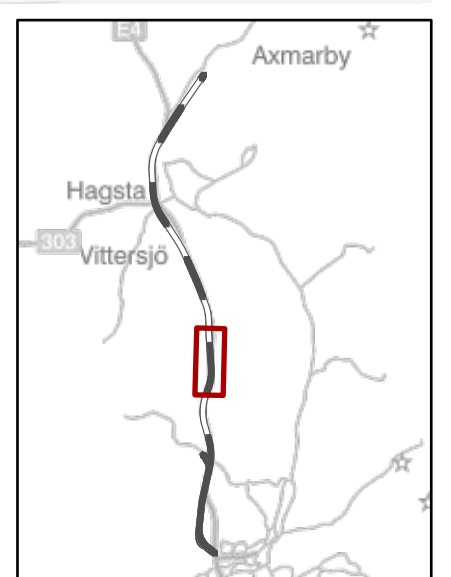
Sida 7 av 10

Datum: 2024-03-28

Skala :1:7 000



© Lantmäteriet, Geodatasamverkan





JP OKB TOLVFORSSKOGEN-KRINGLAN
BILAGA 1

Bullerberörda och övriga inventerade byggnader

- Bullerberörda byggnader
- Övriga inventerade byggnader
- Planerad järnväg
- Befintlig järnväg
- Beräkningsområde

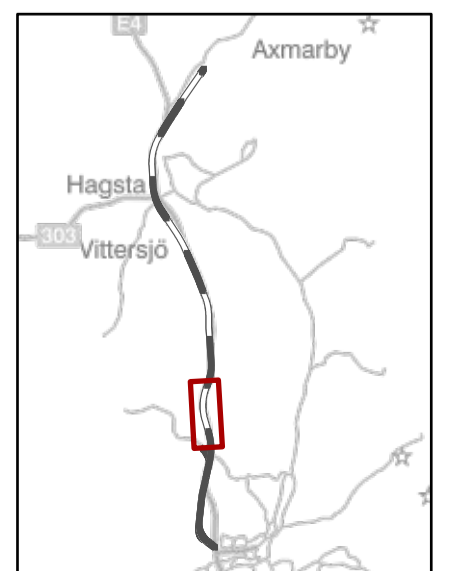
Sida 8 av 10

Datum: 2024-03-28

Skala :1:7 000

0 0,1 0,2 0,3 km

© Lantmäteriet, Geodatasamverkan



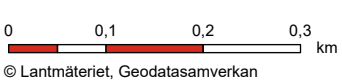


JP OKB TOLVFORSSKOGEN-KRINGLAN
BILAGA 1

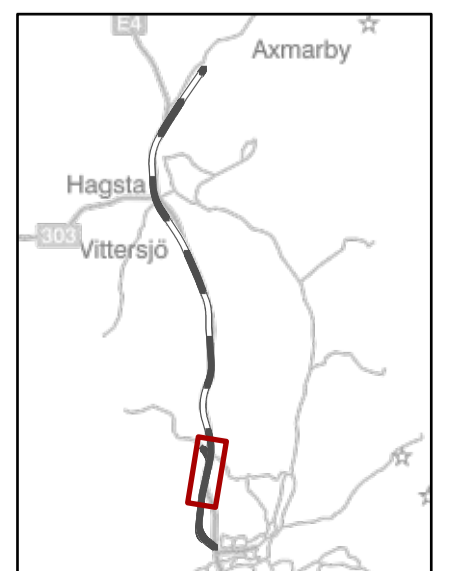
Bullerberörda och övriga inventerade byggnader

- Bullerberörda byggnader
- Övriga inventerade byggnader
- Planerad järnväg
- Befintlig järnväg
- Beräkningsområde

Sida 9 av 10
 Datum: 2024-03-28
 Skala :1:7 000



© Lantmäteriet, Geodatasamverkan





JP OKB TOLVFORSSKOGEN-KRINGLAN
BILAGA 1

Bullerberörda och övriga inventerade byggnader

- Bullerberörda byggnader
- Övriga inventerade byggnader
- Planerad järnväg
- Beräkningsområde

Sida 10 av 10

Datum: 2024-03-28

Skala :1:7 000

0 0,1 0,2 0,3 km

© Lantmäteriet, Geodatasamverkan

