
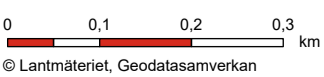


**JP OKB TOLVFORSSKOGEN-KRINGLAN**  
**BILAGA 4.13**

Ljudutbredning i Planförslag (prognosår 2040) vid bullerberörda byggnader i område med spårnära åtgärder – ekvivalent ljudnivå från spår- och vägtrafik

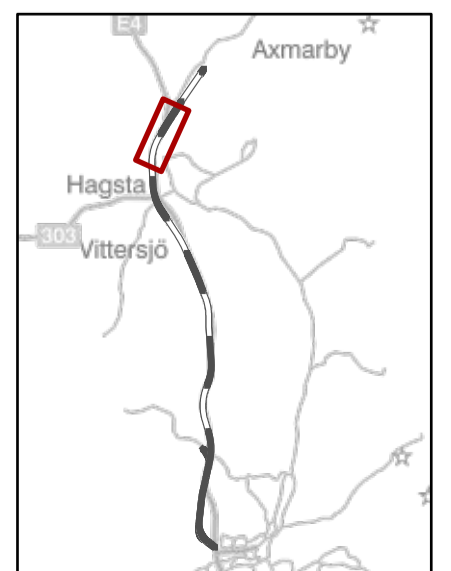


Sida 1 av 2  
 Datum: 2024-03-28  
 Skala :1:7 000

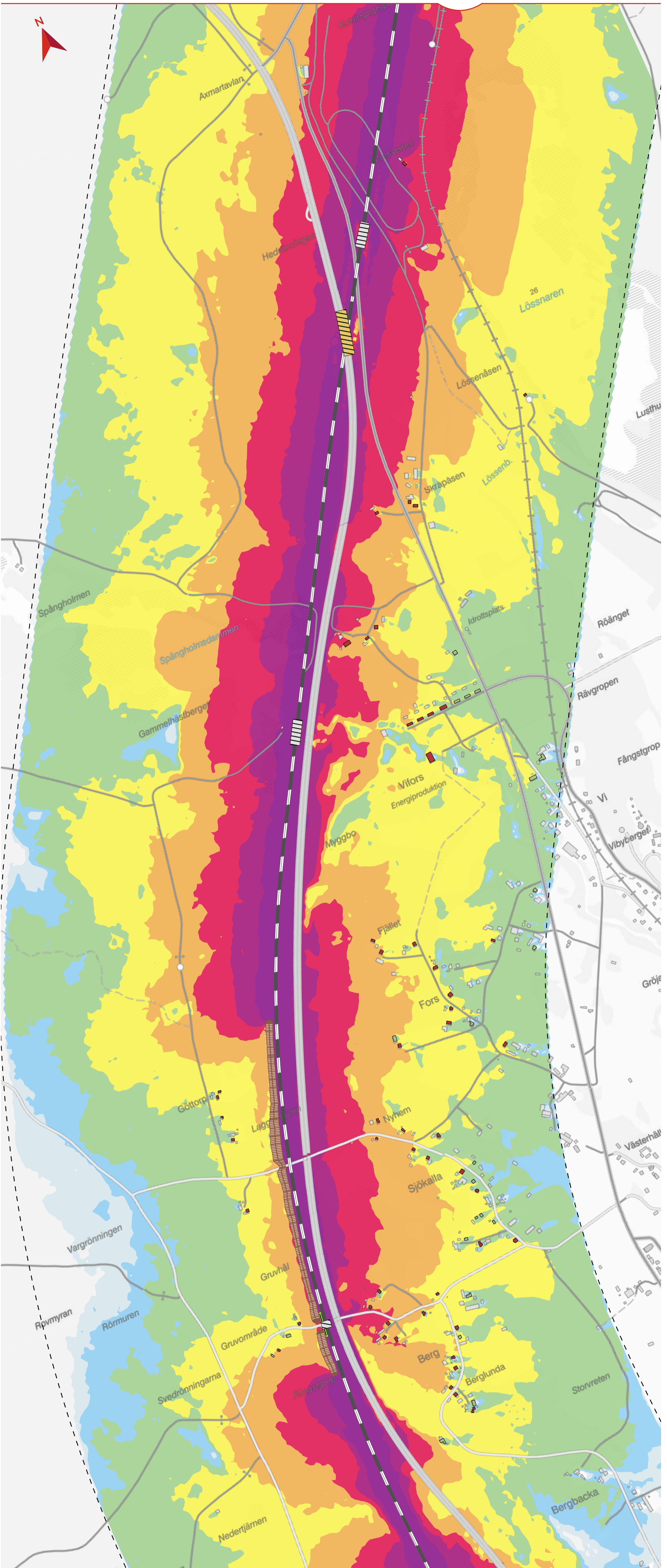


© Lantmäteriet, Geodatasamverkan

- Beräkningsområde
- Planerad järnväg
- Befintlig järnväg
- Bullerberörda byggnader
- Inventerade byggnader
- Bullerskyddsvall
- Bullerskyddsskärm
- Ombyggd sträcka av E4 och Hamrångevägen
- Bro
- Vägtunnel

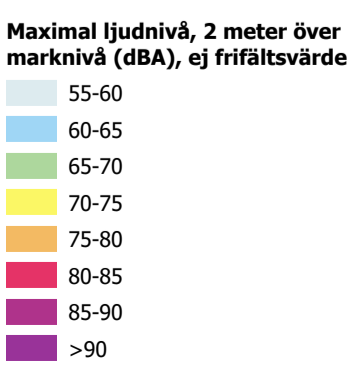




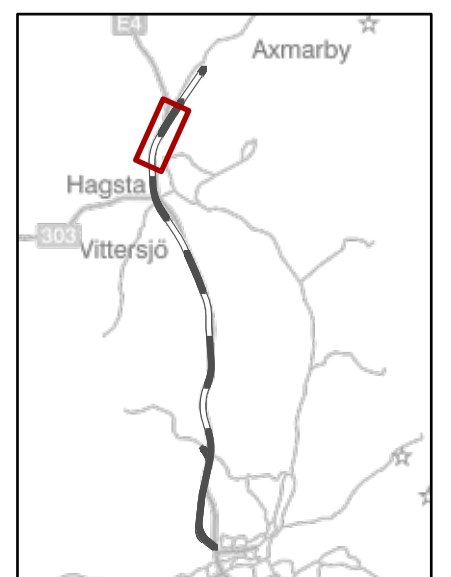


**JP OKB TOLVFORSSKOGEN-KRINGLAN**  
**BILAGA 4.13**

Ljudutbredning i Planförslag (prognosår 2040) vid bullerberörda byggnader i område med spårnära åtgärder - maximal ljudnivå från spårtrafik



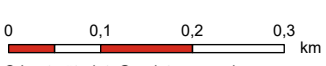
- Planerad järnväg
- Bullerberörda byggnader
- Inventerade byggnader
- Bullerskyddsvall
- Bullerskyddsskärm
- ▨ Bro
- ▨ Vägtunnel



Sida 2 av 2

Datum: 2024-03-28

Skala :1:7 000



© Lantmäteriet, Geodatasamverkan