

KOORDINATSYSTEM
 SYSTEM I PLAN : SWEREF99 17 15
 SYSTEM I HÖJD : RH2000

TECKENFÖRKLARING
 MARKANSPRÅK

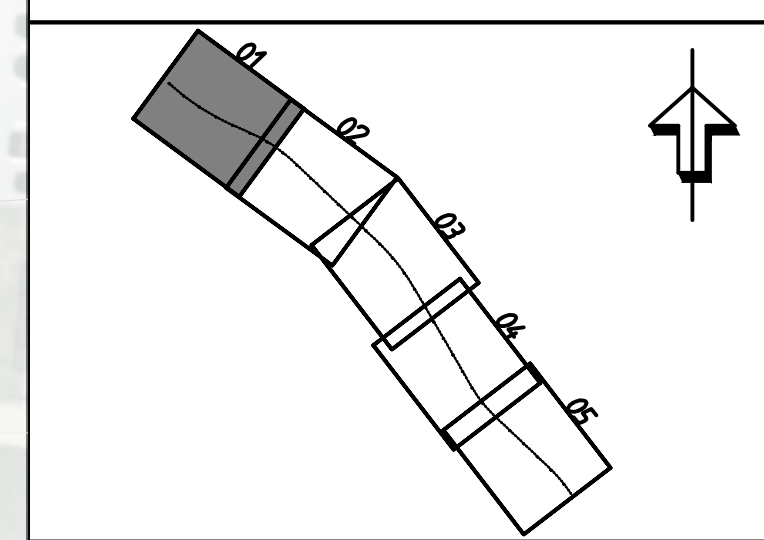
- GRÄNS FÖR VÄGOMRÅDE
- AVGRÄNSNING MELLAN OLIKA TYPER AV MARKANSPRÅK
- NYTT VÄGOMRÅDE
- NYTT INSKRÄNKT VÄGOMRÅDE
- NYTT TILFÄLLIGT NYTTJANDERÄTT

BEFINTLIGA FÖRHÅLLANDEN

- 22:3 FASTIGHETSGRÄNS OCH FASTIGHETSBETECKNING
- BEFINTLIG TRUMMA

PROJEKTERAT

- NY GC-VÄG
- NY GRÖNREMSA
- JUSTERING CENTRUMVÄGEN
- KONTRASTERANDE ASFALT
- VÄGLINJE MED LÄNGDMÄTNING
- GC-VÄG
- NY DAGVATTENVATTENLEDNING MED GALLERBRUNN
- ANSLUTNING SOM STÄNGS
- NY ANSLUTNING
- NY VÄGKANT
- KANTSTEN
- NY SLÄNT
- NY VÄGMÄLNING
- TRÄD & BUSKAR



TYP AV PLAN **VÄGPLAN**

GRÄNSKÄRNINGSTATUS / SYFTE

HANDLINGSTYP **SAMRÅDSHANDLING**

LEVERANS / ÄNDRINGS-PM

DATEM **2022-06-23**

OBJEKT **CENTRUMÅTGÄRDER SÖRÅKER, VÄG 684**

DELOMRÅDE / BANDEL **V684**

ANLÄGGNINGSDJEL **GC-VÄG**

OBJEKTNUMMER / KM **173278**

KONSTRUKTIONNUMMER

BESTÄLLARE **TRAFIKVERKET**

LEVERANTÖR

SKAPAD AV **H.FORSBERG**

UPPDRAGSNUMMER **30024864**

GRANSKAD AV **M.ÅHLANDER**

AVDELNING

RITNINGSTYP **PLAN**

TEKNIKOMRÅDE / INNEHÅLL **VÄGUTFORMNING OCH TRAFIK**

BESKRIVNING **KM 0/000-0/280**

ILLUSTRATIONSKARTA

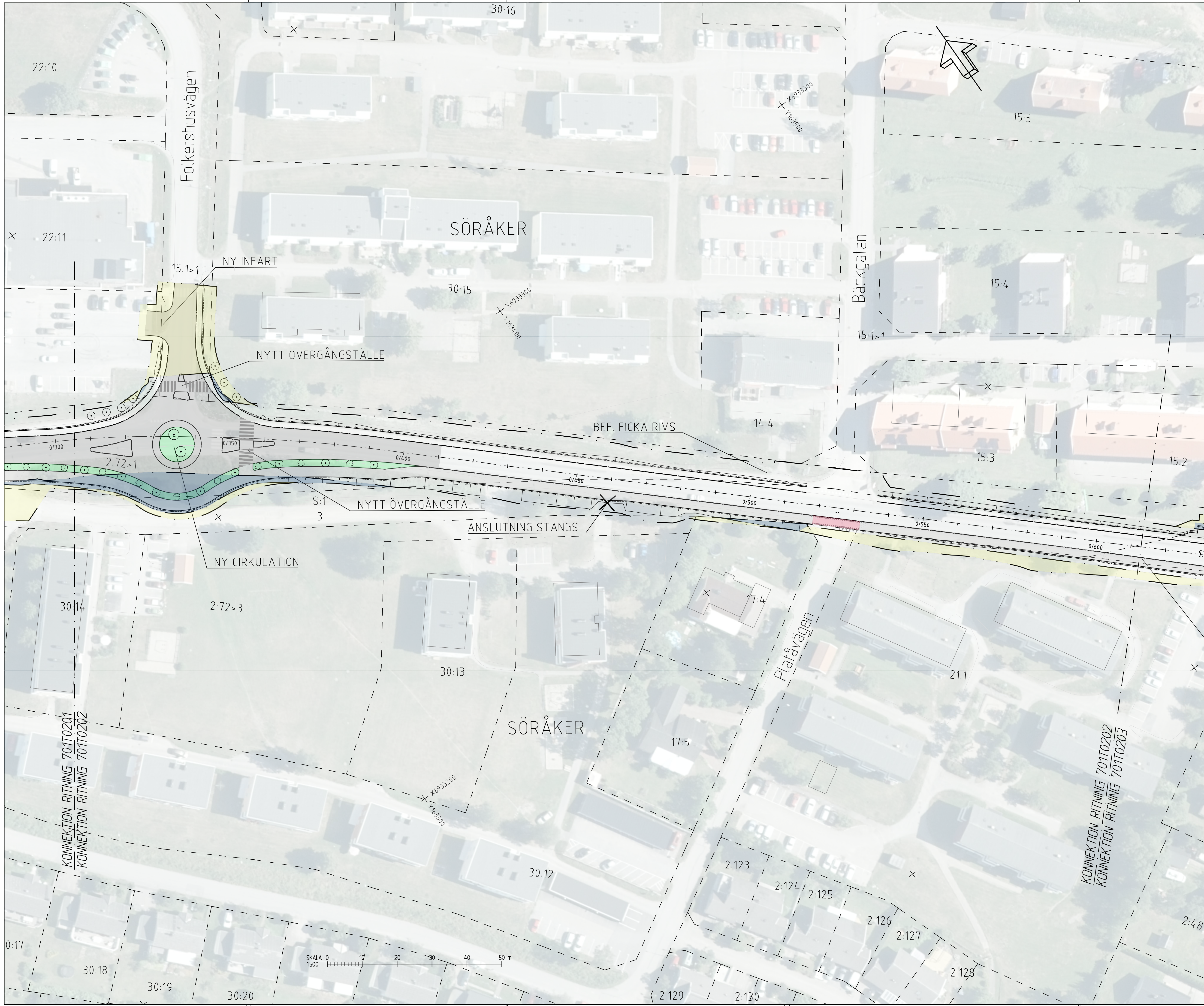
SKALA **1:500**

FORMAT **A1**

FÖRVALTNINGSNUMMER

RITNINGNUMMER **7 01 T 02 01**

BLAD NÄSTA BLAD BET



KOORDINATSYSTEM
 SYSTEM I PLAN : SWEREF99 17 15
 SYSTEM I HÖJD : RH2000

TECKENFÖRKLARING
 MARKANSPRÅK

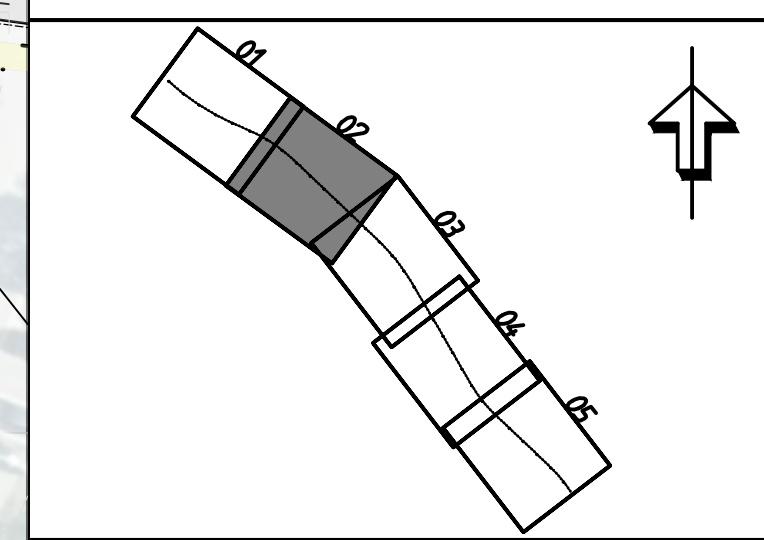
- GRÄNS FÖR VÄGOMRÅDE
- AVGRÄNSNING MELLAN OLIKA TYPER AV MARKANSPRÅK
- NYTT VÄGOMRÅDE
- NYTT INSKRÄNKT VÄGOMRÅDE
- NYTT TILFÄLLIGT NYTTJANDERÄTT

BEFINTLIGA FÖRHÅLLANDEN

22:3
 FASTIGHETSGRÄNS OCH FASTIGHETSBETECKNING
 BEFINTLIG TRUMMA

PROJEKTERAT

- NY GC-VÄG
- NY GRÖNREMSA
- JUSTERING CENTRUMVÄGEN
- KONTRASTERADE ASFALT
- VÄGLINJE MED LÅNGMÄTNING
- GC-VÄG
- NY DAGVATTEVATTENLEDNING
- MED GALLERBRUNN
- ANSLUTNING SOM STÄNGS
- NY ANSLUTNING
- NY VÄGKANT
- KANTSTEN
- NY SLÄNT
- NY VÄGMÄLNING
- TRÄD & BUSKAR



TYP AV PLAN **VÄGPLAN**

GRÄNSKNINGSSTATUS / SYFTE

HANDLINGSTYP **SAMRÅDSHANDLING**

LEVERANS / ÄNDRINGS-PM

DATUM **2022-06-23**

PROJEKT **CENTRUMÅTGÄRDER SÖRÅKER, VÄG 684**

DELOMRÅDE / BANDEL **V684**

ANLÄGGNINGSDIAGRAM **GC-VÄG**

OBJEKTNUMMER / KM **173278**

KONSTRUKTIONSNUMMER

BESTÄLLARE **TRAFIKVERKET**

LEVERANTÖR

SKAPAD AV **H.FORSBERG**

UPPDRAGSNUMMER **30024864**

GRANSKAD AV **M.ÅHLANDER**

AVDELNING

RITNINGSTYP **PLAN**

TEKNIKOMRÅDE / INNEHÅLL **VÄGUTFORMNING OCH TRAFIK**

BESKRIVNING **KM 0/280 - 0/590**

ILLUSTRATIONSKARTA

SKALA **1:500**

FORMAT **A1**

FÖRVALTNINGSNUMMER

RITNINGSNUMMER **7 01 T 02 02**

BLAD

NÄSTA BLAD

BET

KONNEKTION RITNING 701T0201
 KONNEKTION RITNING 701T0202

KONNEKTION RITNING 701T0202
 KONNEKTION RITNING 701T0203



KOORDINATSYSTEM
 SYSTEM I PLAN : SWEREF99 17 15
 SYSTEM I HÖJD : RH2000

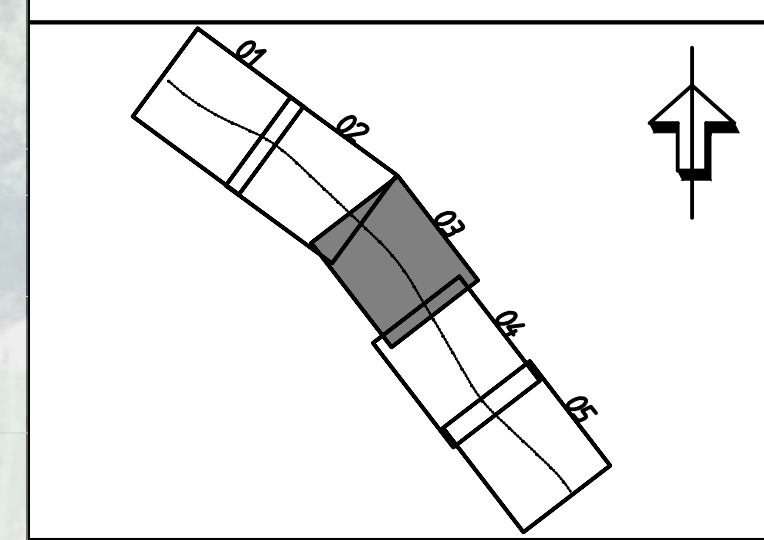
TECKENFÖRKLARING
 MARKANSPRÅK

- GRÄNS FÖR VÄGOMRÅDE
- AVGRÄNSNING MELLAN OLIKA TYPER AV MARKANSPRÅK
- NYTT VÄGOMRÅDE
- NYTT INSKRÄNKT VÄGOMRÅDE
- NYTT TILFÄLLIGT NYTTJANDERÄTT

BEFINTLIGA FÖRHÅLLANDEN
 22:3 FASTIGHETSGRÄNS OCH FASTIGHETS BETECKNING
 BEFINTLIG TRUMMA

PROJEKTERAT

- NY GC-VÄG
- NY GRÖNREMSA
- JUSTERING CENTRUMVÄGEN
- KONTRASTERANDE ASFALT
- VÄGLINJE MED LÅNGMÄTNING
- GC-VÄG
- NY DAGVATTENVATTENLEDNING MED GALLERBRUNN
- ANSLUTNING SOM STÄNGS
- NY ANSLUTNING
- NY VAGKANT
- KANTSTEN
- NY SLÄNT
- NY VÄGMÄLNING
- TRÄD & BUSKAR



TYP AV PLAN **VÄGPLAN**

GRÄNSKNINGSSTATUS / SYFTE

HANDLINGSTYP **SAMRÅDSHANDLING**

DATUM 2022-06-23 LEVERANS / ÄNDRINGS-PM

OBJEKT **CENTRUMÅTGÄRDER SÖRÅKER, VÄG 684**

DELOMRÅDE / BANDEL **V684**

ANLÄGGNINGSDIAGRAM **GC-VÄG**

OBJEKTNUMMER / KM 173278 KONSTRUKTIONNUMMER

BESTÄLLARE LEVERANTÖR

TRAFIKVERKET

SKAPAD AV **H.FORSBERG** UPPDRAGSNUMMER 30024864

GRANSKAD AV **M.ÅHLANDER** AVDELNING

RITNINGSTYP **PLAN**

TEKNIKOMRÅDE / INNEHÅLL **VÄGUTFORMNING OCH TRAFIK**

BESKRIVNING **KM 0/590 - 0/890**

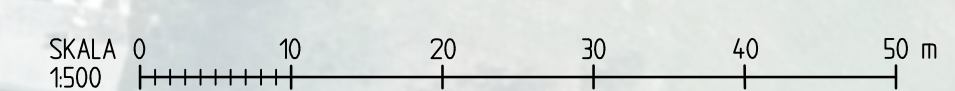
ILLUSTRATIONSKARTA

SKALA 1:500 FÖRVALTNINGSNUMMER

RITNINGNUMMER 7 01 T 02 03 BLAD NÄSTA BLAD BET

KONNEKTION RITNING 701T0202
 KONNEKTION RITNING 701T0203

KONNEKTION RITNING 701T0203
 KONNEKTION RITNING 701T0204





KOORDINATSYSTEM
 SYSTEM I PLAN : SWEREF99 17 15
 SYSTEM I HÖJD : RH2000

TECKENFÖRKLARING
 MARKANSPRÅK

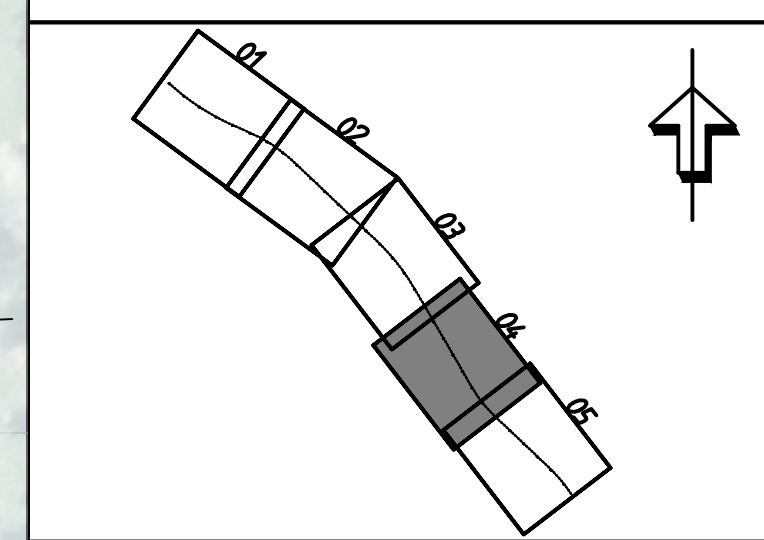
- GRÄNS FÖR VÄGOMRÅDE
- AVGRÄNSNING MELLAN OLIKA TYPER AV MARKANSPRÅK
- NYTT VÄGOMRÅDE
- NYTT INSKRÄNKT VÄGOMRÅDE
- NYTT TILFÄLLIGT NYTTJANDERÄTT

BEFINTLIGA FÖRHÅLLANDEN

22:3 FASTIGHETSGRÄNS OCH FASTIGHETSBEDECKNING
 BEFINTLIG TRUMMA

PROJEKTERAT

- NY GC-VÄG
- NY GRÖNREMSA
- JUSTERING CENTRUMVÄGEN
- KONTRASTERANDE ASFALT
- VÄGLINJE MED LÄNGDMÄTNING
- GC-VÄG
- NY DAGVATTEVATTENLEDNING MED GALLERBRUNN
- ANSLUTNING SOM STÄNGS
- NY ANSLUTNING
- NY VÄGKANT
- KANTSTEN
- NY SLÄNT
- NY VÄGMÄLNING
- TRÄD & BUSKAR



TYP AV PLAN **VÄGPLAN**

GRÄNSKÄRNINGSTATUS / SYFTE

HANDLINGSTYP **SAMRÅDSHANDLING**

DATUM 2022-06-23 LEVERANS / ÄNDRINGS-PM

OBJEKT **CENTRUMÅTGÄRDER SÖRÅKER, VÄG 684**

DELOMRÅDE / BANDEL **V684**

ANLÄGGNINGSDIEL **GC-VÄG**

OBJEKTNUMMER / KM 173278 KONSTRUKTIONSNUMMER

BESTÄLLARE LEVERANTÖR

TRAFIKVERKET

SKAPAD AV **H.FORSBERG** UPPDRAGSNUMMER 30024864

GRANSAD AV **M.ÅHLANDER** AVDELNING

RITNINGSTYP **PLAN**

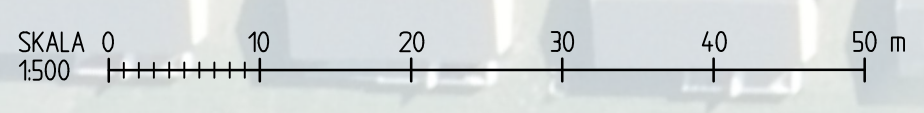
TEKNIKOMRÅDE / INNEHÅLL **VÄGUTFORMNING OCH TRAFIK**

BESKRIVNING **KM 0/890 - 1/200**

ILLUSTRATIONSKARTA

SKALA 1:500 FORMAT A1 FÖRVALTNINGSNUMMER

RITNINGSNUMMER 7 01 T 02 04 BLAD NÄSTA BLAD BET



KONNEKTION RITNING 70110203
 KONNEKTION RITNING 70110204

KONNEKTION RITNING 70110204
 KONNEKTION RITNING 70110205

BEF. TRUMMA FÖRLÄNGS ELLER BYTES

NY KÖRBANEHÅLLPLATS
 CENTRUMVÄGEN 52

NY KÖRBANEHÅLLPLATS
 CENTRUMVÄGEN 52

NY DAGVATTENBRUNN
 GALLERBETÄCKNING

NY DAGVATTENBRUNN MED KUPOLSILSBETÄCKNING
 ANSLUTS TILL NY DAGVATTENBRUNN MED GALLERBETÄCKNING.
 AVLEDS VIA LEDNING TILL DIKÉ.

NY ANSLUTNING

STRAND

ETABLERINGSPLATS

STRAND

Vårdhemsvägen

SKALA 0 10 20 30 40 50 m



KOORDINATSYSTEM
 SYSTEM I PLAN : SWEREF99 17 15
 SYSTEM I HÖJD : RH2000

TECKENFÖRKLARING
 MARKANSPRÅK

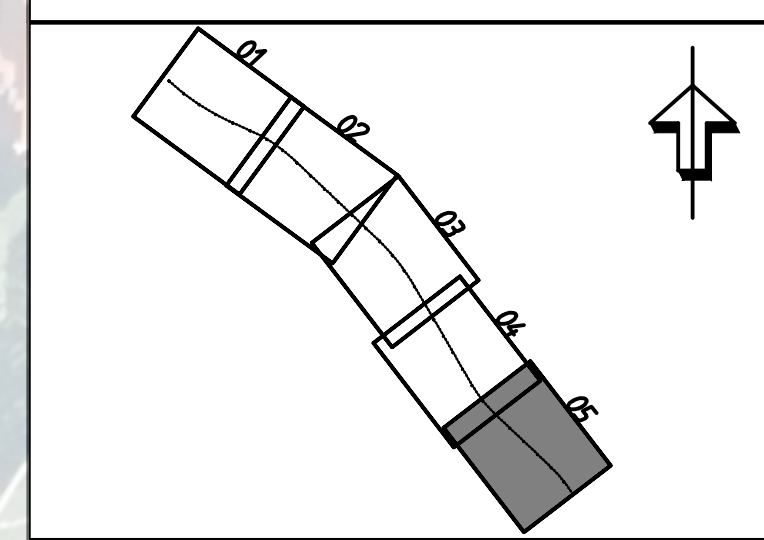
- GRÄNS FÖR VÄGOMRÅDE
- AVGRÄNSNING MELLAN OLIKA TYPER AV MARKANSPRÅK
- NYTT VÄGOMRÅDE
- NYTT INSKRÄNKT VÄGOMRÅDE
- NYTT TILFÄLLIGT NYTTJANDERÄTT

BEFINTLIGA FÖRHÅLLANDEN

- 22:3 FASTIGHETSGRÄNS OCH FASTIGHETSBETECKNING
- BEFINTLIG TRUMMA

PROJEKTERAT

- NY GC-VÄG
- NY GRÖNREMSA
- JUSTERING CENTRUMVÄGEN
- KONTRASTERANDE ASFALT
- VÄGLINJE MED LÅNGMÄTNING
- GC-VÄG
- NY DAGVATTEVATTENLEDNING
- MED GALLERBRUNN
- ANSLUTNING SOM STÄNGS
- NY ANSLUTNING
- NY VÄGKANT
- KANTSTEN
- NY SLÄNT
- NY VÄGMÄLNING
- TRÄD & BUSKAR



TYP AV PLAN **VÄGPLAN**

GRÄNSNINGSTATUS / SYFTE

HANDLINGSTYP **SAMRÅDSHANDLING**

LEVERANS / ÄNDRINGS-PM

DATEM 2022-06-23

PROJEKT **CENTRUMÅTGÄRDER SÖRÅKER, VÄG 684**

DELOMRÅDE / BANDEL **V684**

ANLÄGGNINGSDIEL **GC-VÄG**

OBJEKTNUMMER / KM 173278

KONSTRUKTIONSNUMMER

BESTÄLLARE

LEVERANTÖR

TRAFIKVERKET

SKAPAD AV **H.FORSBERG**

UPPRORGSNUMMER **30024864**

GRANSKAD AV **M.ÅHLANDER**

ÄNDRING

RITNINGSTYP **PLAN**

TEKNIKOMRÅDE / INNEHÅLL **VÄGUTFORMNING OCH TRAFIK**

BESKRIVNING **KM 1/200 - 1/500**

ILLUSTRATIONSKARTA

SKALA **1:500**

FORMAT **A1**

FÖRVALTNINGSNUMMER

RITNINGSNUMMER **7 01 T 02 05**

BLAD

NÄSTA BLAD

BET