

Projektinfo:

Ängelholm-Helsingborg, Romares väg
Dubbspårutbyggnad

Kund: Trafikverket

Beräkningsfall

Bilaga 5N
Utbyggnadsalt 2040 Vägtrafik

Maximal ljudnivå

Fasadljudnivåer redovisas som frifältsvärde exkl reflexbidrag i egen fasad. Fasadpunkter redovisar resultat för vån 1. Högsta ljudnivån per fastighet redovisas i den stora vida mottagarpunkten.

Spridningskartan är beräknad 2 m ö mark, inkl reflexbidrag

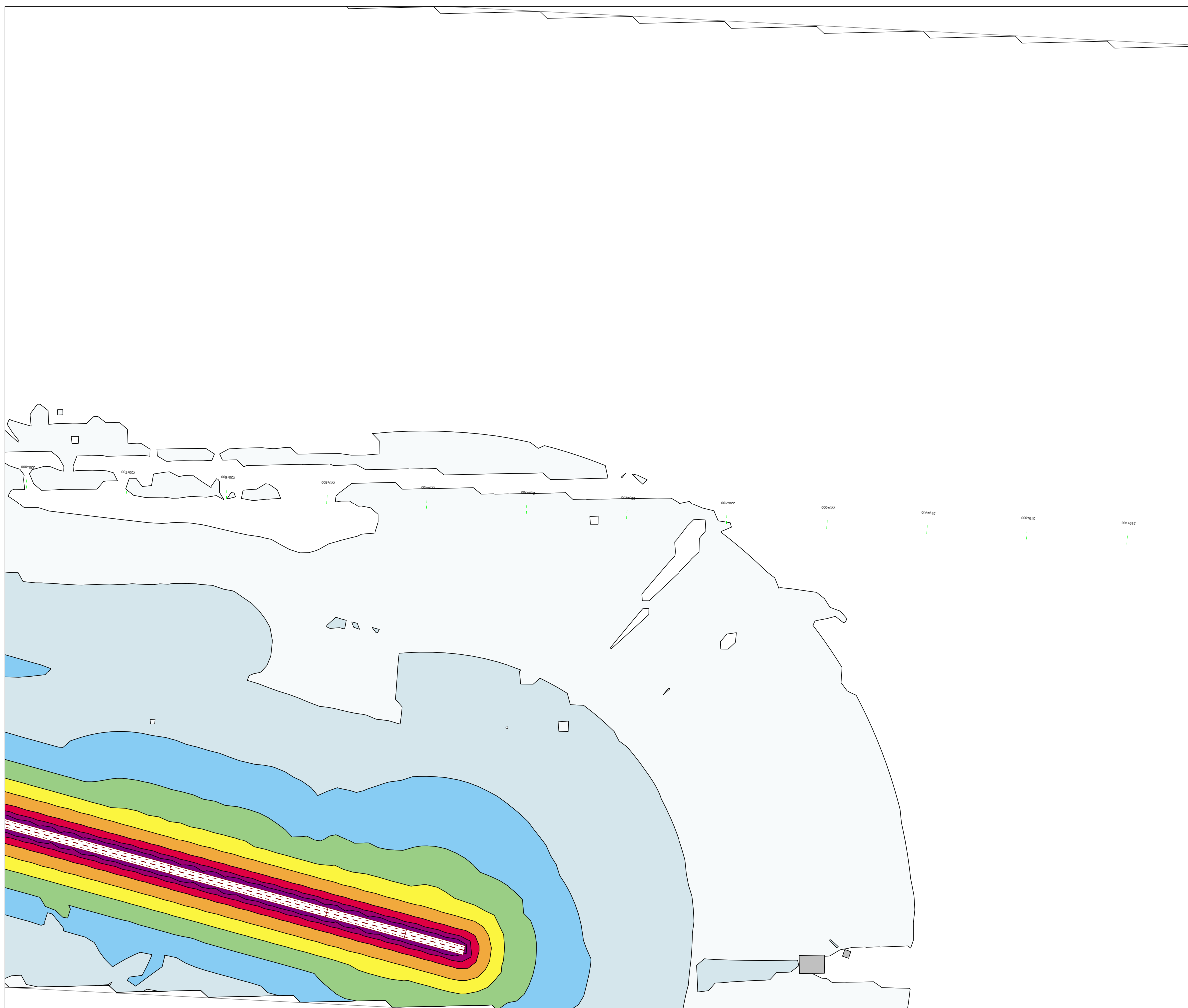
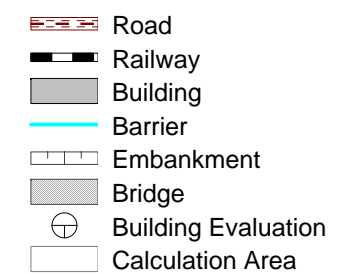
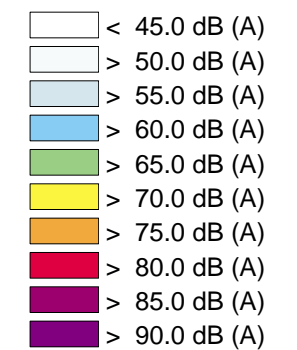
Beräknad av:

EDOL

Datum:

15.01.16

Beräknade ljudnivåer i 5 dB intervall



Projektinfo:

Ängelholm-Helsingborg, Romares väg
Dubbelspårutbyggnad

Kund: Trafikverket

Beräkningsfall

Bilaga 6N
Utbyggnadsalt 2040 Vägtrafik

Maximal ljudnivå

Fasadljudnivåer redovisas som
frifältsvärde exkl reflexbidrag i egen fasad.
Fasadpunkter redovisar resultat för vån 1.
Högsta ljudnivån per fastighet redovisas i
den stora vida mottagarpunkten.

Spridningskartan är beräknad
2 m ö mark, inkl reflexbidrag

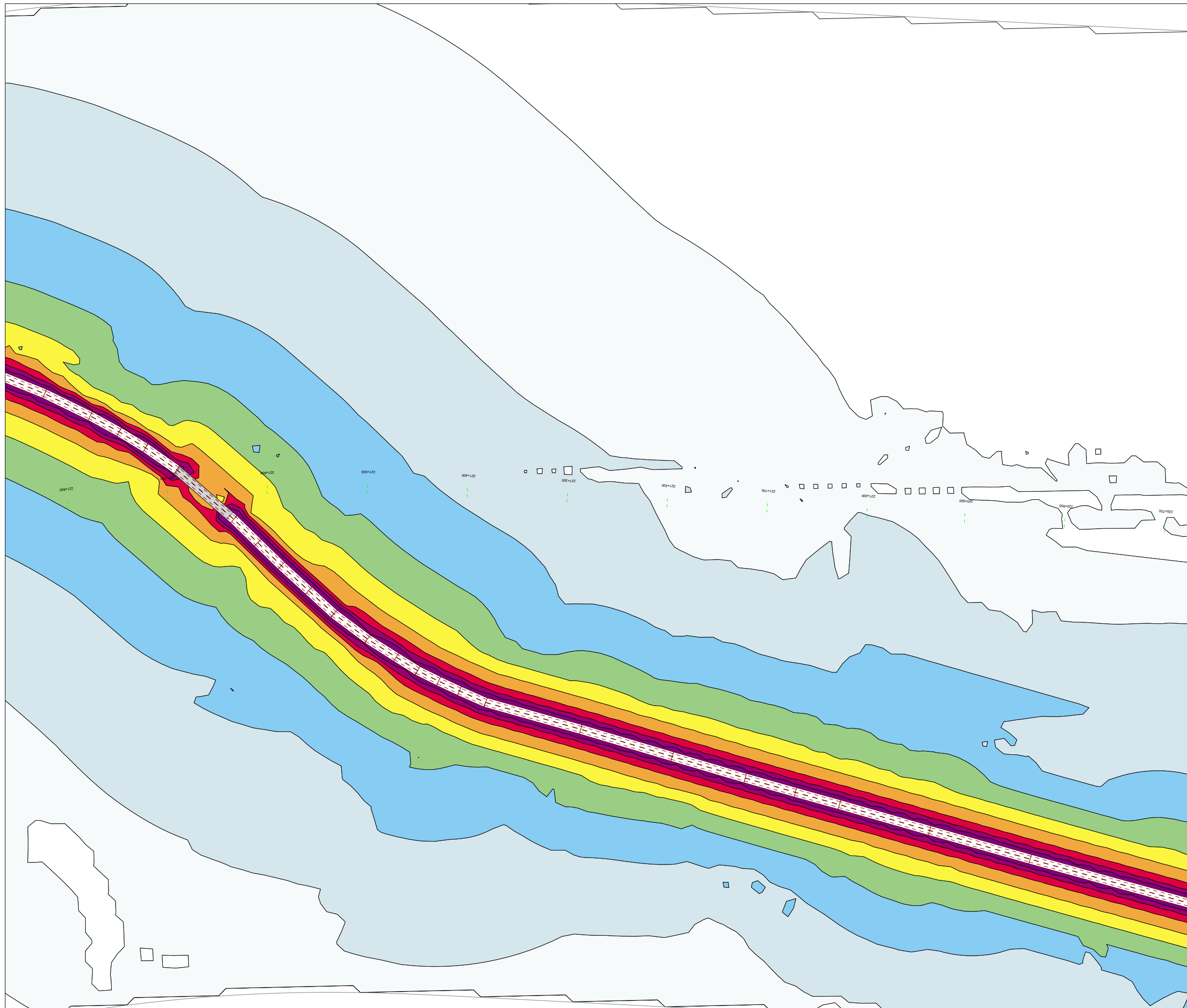
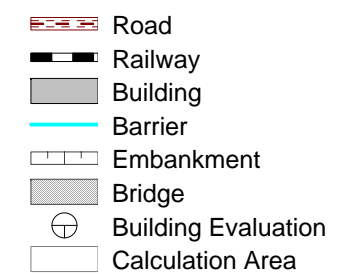
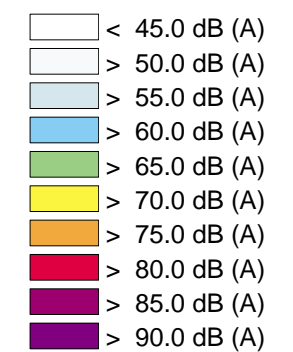
Beräknad av:

EDOL

Datum:

15.01.16

Beräknade ljudnivåer i 5 dB intervall



Projektinfo:
Ängelholm-Helsingborg, Romares väg
Dubbspårutbyggnad

Kund: Trafikverket

Beräkningsfall
Bilaga 7N
Utbyggnadsalt 2040 Vägtrafik











Maximal ljudnivå
Fasadljudnivåer redovisas som
frifältsvärde exkl reflexbidrag i egen fasad.
Fasadpunkter redovisar resultat för vån 1.
Högsta ljudnivån per fastighet redovisas i
den stora vida mottagarpunkten.









Spridningskartan är beräknad
2 m ö mark, inkl reflexbidrag

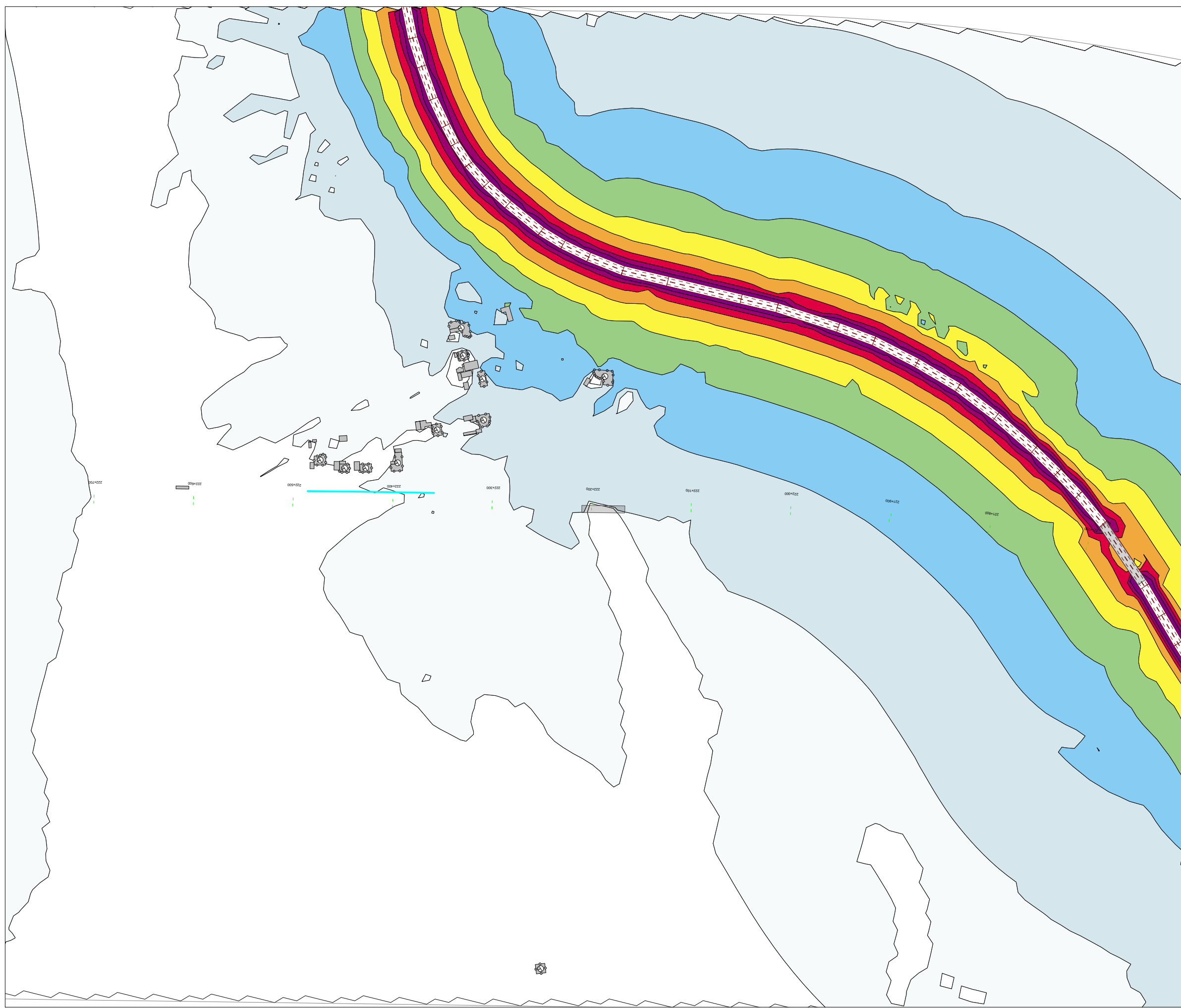
Beräknad av:
EDOL

Datum:
15.01.16

Beräknade ljudnivåer i 5 dB intervall

-  < 45.0 dB (A)
-  > 50.0 dB (A)
-  > 55.0 dB (A)
-  > 60.0 dB (A)
-  > 65.0 dB (A)
-  > 70.0 dB (A)
-  > 75.0 dB (A)
-  > 80.0 dB (A)
-  > 85.0 dB (A)
-  > 90.0 dB (A)

-  Road
-  Railway
-  Building
-  Barrier
-  Embankment
-  Bridge
-  Building Evaluation
-  Calculation Area



Projektinfo:

Ängelholm-Helsingborg, Romares väg
Dubbspårutbyggnad

Kund: Trafikverket

Beräkningsfall

Bilaga 8N
Utbyggnadsalt 2040 Vägtrafik

Maximal ljudnivå

Fasadljudnivåer redovisas som
frifältsvärde exkl reflexbidrag i egen fasad.
Fasadpunkter redovisar resultat för vån 1.
Högsta ljudnivån per fastighet redovisas i
den stora vida mottagarpunkten.

Spridningskartan är beräknad
2 m ö mark, inkl reflexbidrag

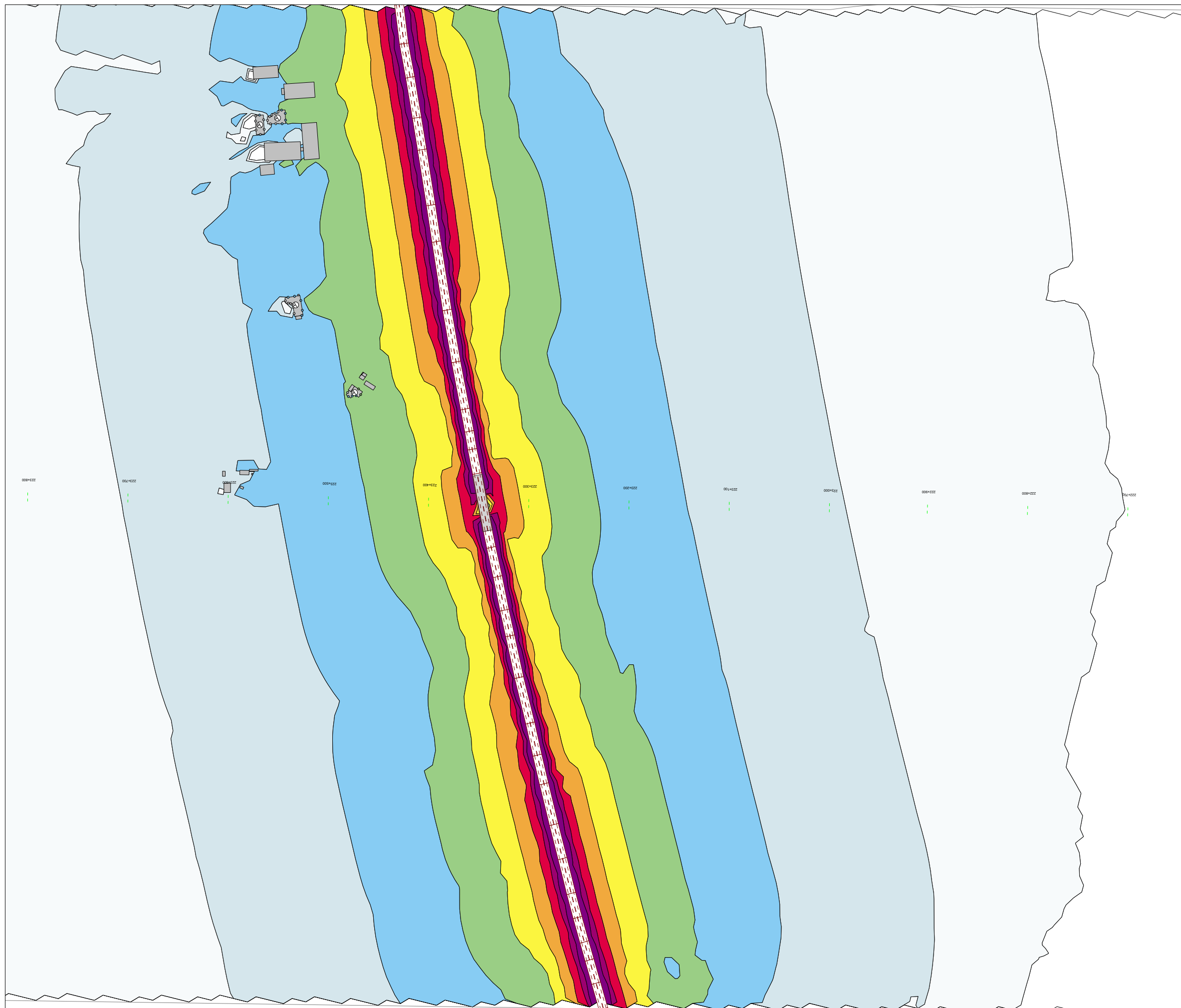
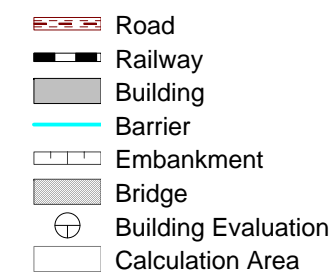

Beräknad av:

EDOL

Datum:

08.02.16

Beräknade ljudnivåer i 5 dB intervall



Projektinfo:

Ängelholm-Helsingborg, Romares väg
Dubbspårutbyggnad

Kund: Trafikverket

Beräkningsfall

Bilaga 9N
Utbyggnadsalt 2040 Vägtrafik

Maximal ljudnivå

Fasadljudnivåer redovisas som
frifältsvärde exkl reflexbidrag i egen fasad.
Fasadpunkter redovisar resultat för vån 1.
Högsta ljudnivån per fastighet redovisas i
den stora vida mottagarpunkten.

Spridningskartan är beräknad
2 m ö mark, inkl reflexbidrag

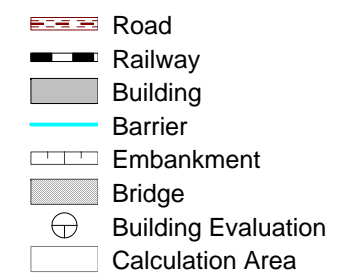
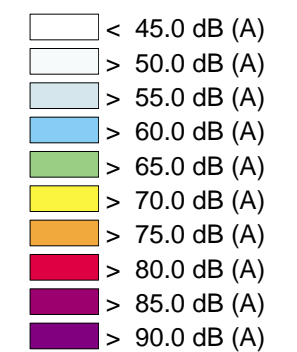
Beräknad av:

EDOL

Datum:

15.01.16

Beräknade ljudnivåer i 5 dB intervall



Projektinfo:

Ängelholm-Helsingborg, Romares väg
Dubbspårutbyggnad

Kund: Trafikverket

Beräkningsfall

Bilaga 14N
Utbyggnadsalt 2040 Vägtrafik

Maximal ljudnivå

Fasadljudnivåer redovisas som
frifältsvärde exkl reflexbidrag i egen fasad.
Fasadpunkter redovisar resultat för vån 1.
Högsta ljudnivån per fastighet redovisas i
den stora vida mottagarpunkten.

Spridningskartan är beräknad
2 m ö mark, inkl reflexbidrag











Beräknad av:









EDOL

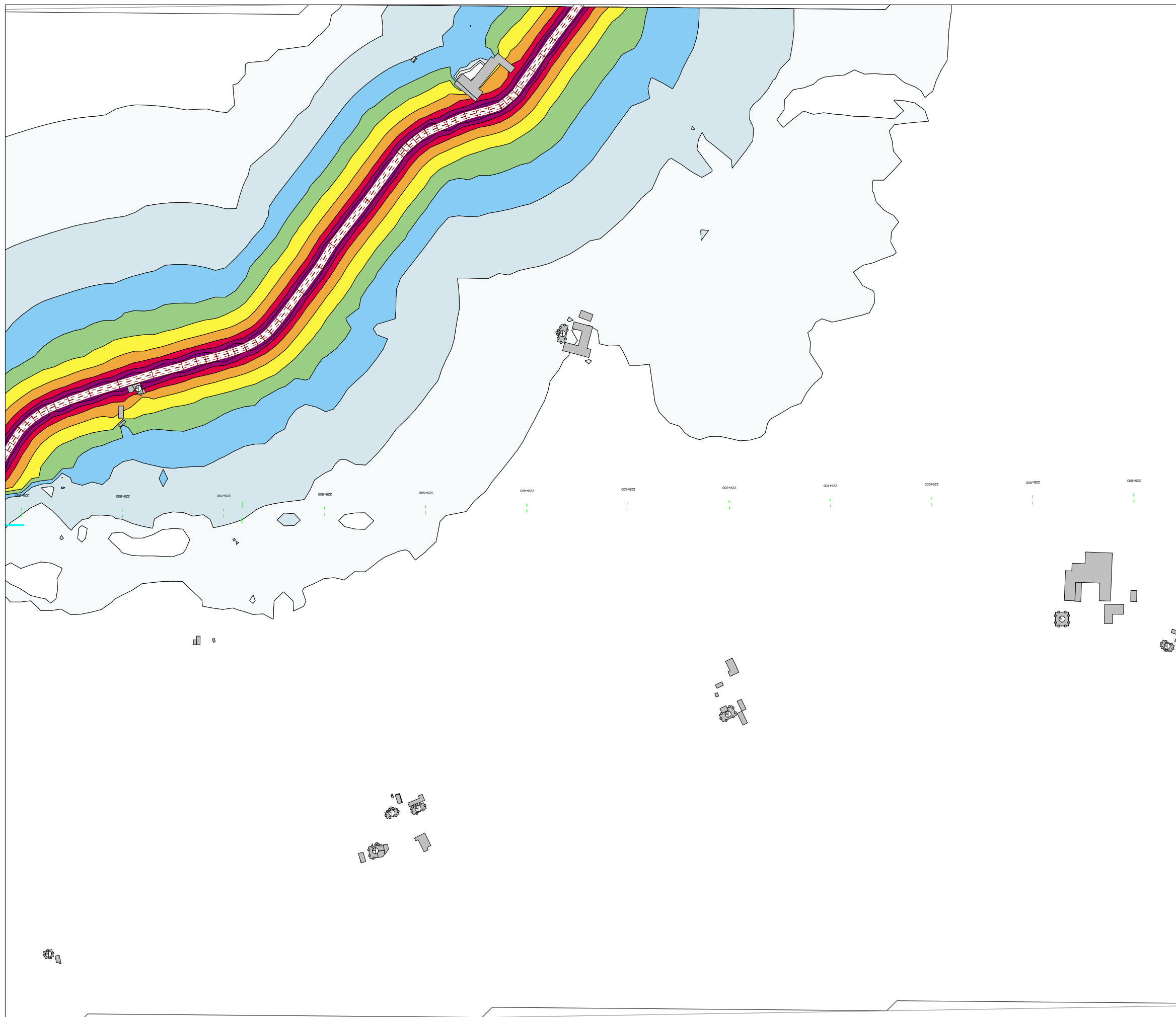
Datum:

15.01.16

Beräknade ljudnivåer i 5 dB intervall

	< 45.0 dB (A)
	> 50.0 dB (A)
	> 55.0 dB (A)
	> 60.0 dB (A)
	> 65.0 dB (A)
	> 70.0 dB (A)
	> 75.0 dB (A)
	> 80.0 dB (A)
	> 85.0 dB (A)
	> 90.0 dB (A)

	Road
	Railway
	Building
	Barrier
	Embankment
	Bridge
	Building Evaluation
	Calculation Area



Projektinfo:
Ängelholm-Helsingborg, Romares väg
Dubbelspårutbyggnad

Kund: Trafikverket

Beräkningsfall
Bilaga 15N
Utbyggnadsalt 2040 Vägtrafik











Maximal ljudnivå
Fasadljudnivåer redovisas som
frifältsvärde exkl reflexbidrag i egen fasad.
Fasadpunkter redovisar resultat för vån 1.
Högsta ljudnivån per fastighet redovisas i
den stora vida mottagarpunkten.









Spridningskartan är beräknad
2 m ö mark, inkl reflexbidrag

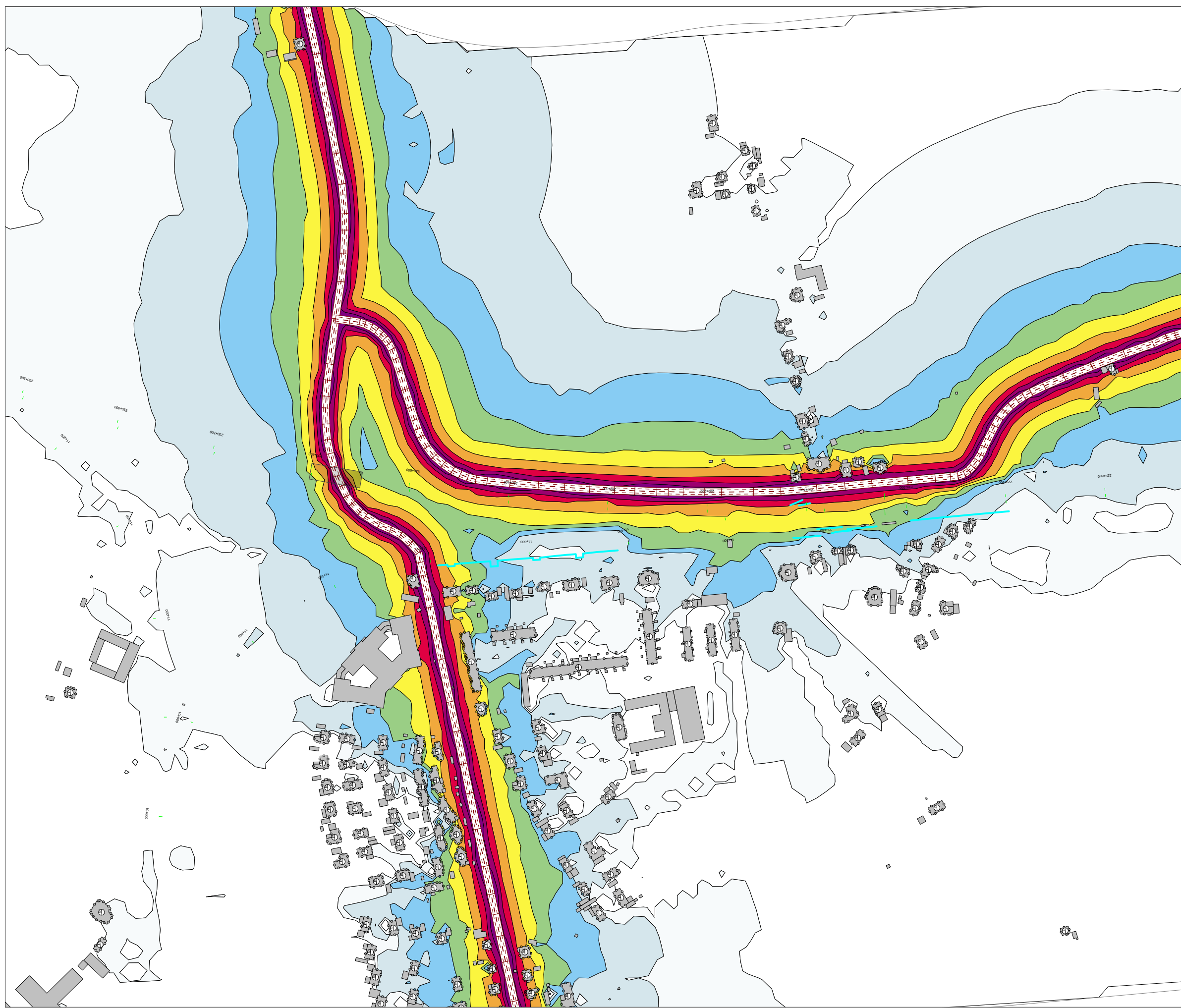
Beräknad av:
EDOL

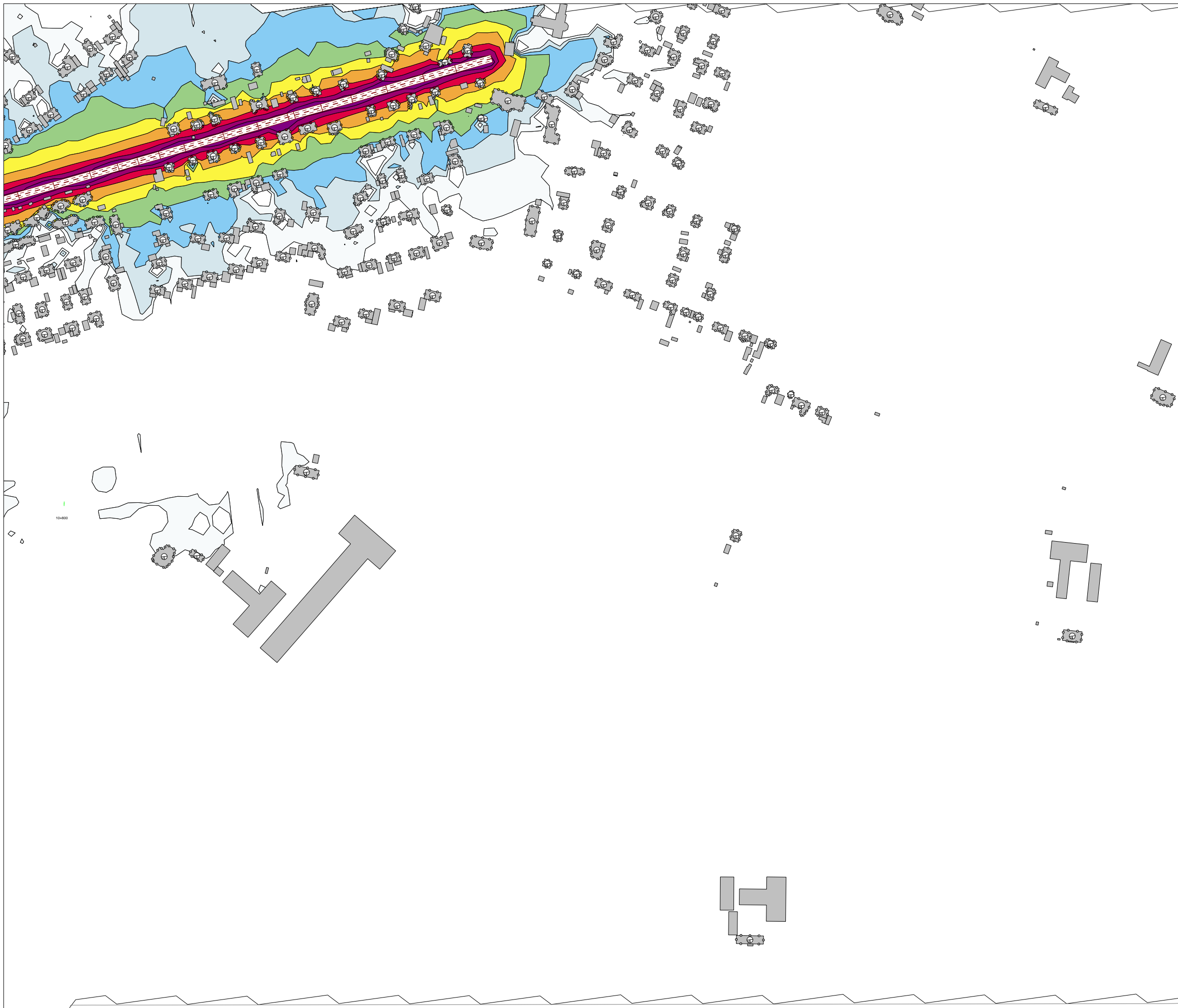
Datum:
15.01.16

Beräknade ljudnivåer i 5 dB intervall

-  < 45.0 dB (A)
-  > 50.0 dB (A)
-  > 55.0 dB (A)
-  > 60.0 dB (A)
-  > 65.0 dB (A)
-  > 70.0 dB (A)
-  > 75.0 dB (A)
-  > 80.0 dB (A)
-  > 85.0 dB (A)
-  > 90.0 dB (A)

-  Road
-  Railway
-  Building
-  Barrier
-  Embankment
-  Bridge
-  Building Evaluation
-  Calculation Area





Projektinfo:
 Ängelholm-Helsingborg, Romares väg
 Dubbelspårutbyggnad

Kund: Trafikverket

Beräkningsfall
 Bilaga 16N
 Utbyggnadsalt 2040 Vägtrafik











Maximal ljudnivå
 Fasadljudnivåer redovisas som
 frifältsvärde exkl reflexbidrag i egen fasad.
 Fasadpunkter redovisar resultat för vån 1.
 Högsta ljudnivån per fastighet redovisas i
 den stora vida mottagarpunkten.









Spridningskartan är beräknad
 2 m ö mark, inkl reflexbidrag

Beräknad av:
 EDOL

Datum:
 15.01.16

Beräknade ljudnivåer i 5 dB intervall

-  < 45.0 dB (A)
-  > 50.0 dB (A)
-  > 55.0 dB (A)
-  > 60.0 dB (A)
-  > 65.0 dB (A)
-  > 70.0 dB (A)
-  > 75.0 dB (A)
-  > 80.0 dB (A)
-  > 85.0 dB (A)
-  > 90.0 dB (A)

-  Road
-  Railway
-  Building
-  Barrier
-  Embankment
-  Bridge
-  Building Evaluation
-  Calculation Area

Projektnfo:
Ängelholm-Helsingborg, Romares väg
Dubbelspårutbyggnad

Kund: Trafikverket

Beräkningsfall
Bilaga 18N
Utbyggnadsalt 2040 Vägtrafik

Maximal ljudnivå

Fasadljudnivåer redovisas som
frifältsvärde exkl reflexbidrag i egen fasad.
Fasadpunkter redovisar resultat för vån 1.
Högsta ljudnivån per fastighet redovisas i
den stora vida mottagarpunkten.

Spridningskartan är beräknad
2 m ö mark, inkl reflexbidrag











Beräknad av:









EDOL

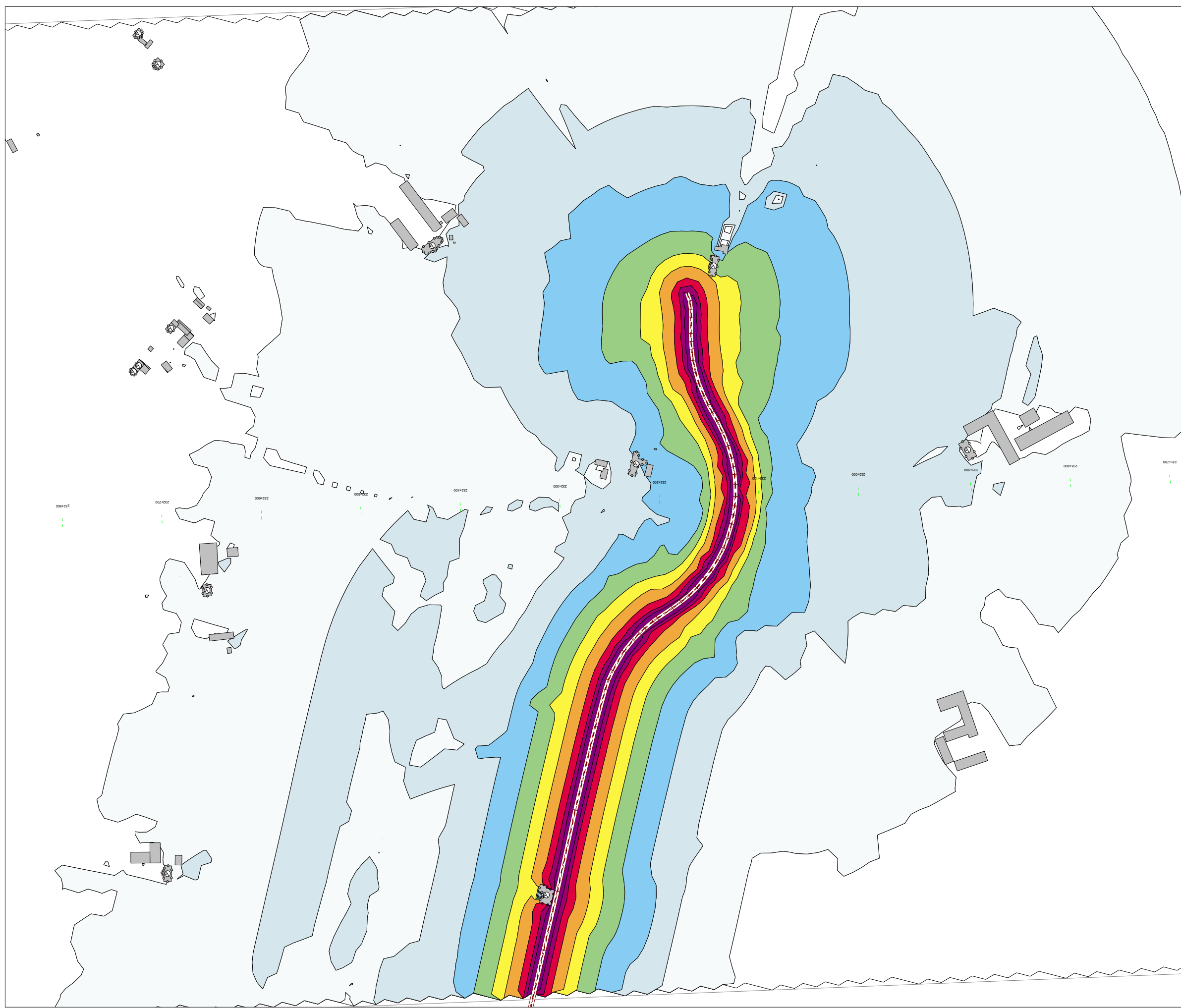
Datum:

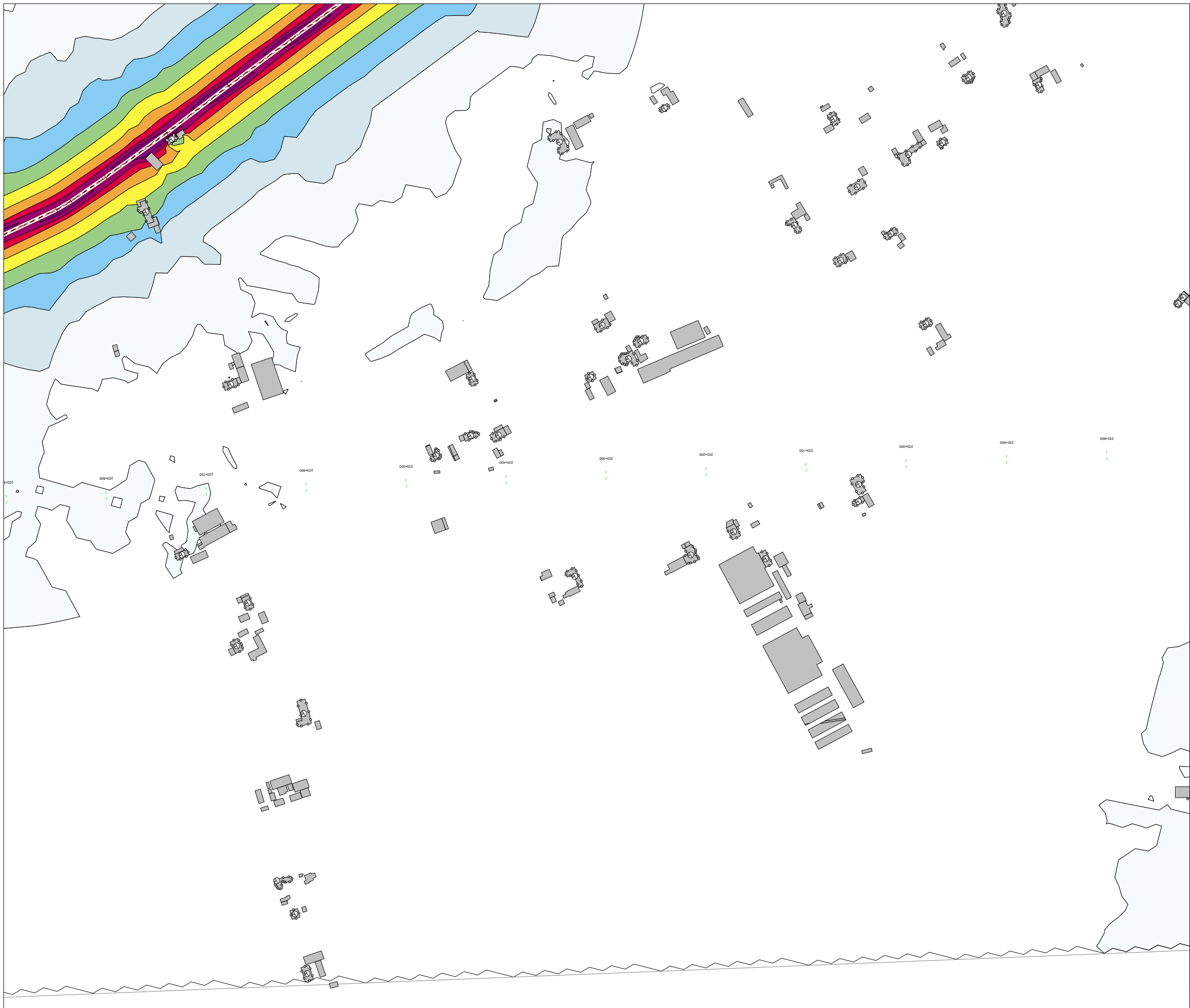
15.01.16

Beräknade ljudnivåer i 5 dB intervall

-  < 45.0 dB (A)
-  > 50.0 dB (A)
-  > 55.0 dB (A)
-  > 60.0 dB (A)
-  > 65.0 dB (A)
-  > 70.0 dB (A)
-  > 75.0 dB (A)
-  > 80.0 dB (A)
-  > 85.0 dB (A)
-  > 90.0 dB (A)

-  Road
-  Railway
-  Building
-  Barrier
-  Embankment
-  Bridge
-  Building Evaluation
-  Calculation Area





Projektnfo:

Ängelholm-Helsingborg, Romares väg
Dubbelspårutbyggnad

Kund: Trafikverket

Beräkningsfall

Bilaga 19N
Utbyggnadsalt 2040 Vägtrafik

Maximal ljudnivå

Fasadljudnivåer redovisas som frifältsvärde exkl reflexbidrag i egen fasad. Fasadpunkter redovisar resultat för vån 1. Högsta ljudnivån per fastighet redovisas i den stora vida mottagarpunkten.

Spridningskartan är beräknad 2 m ö mark, inkl reflexbidrag











Beräknad av:









EDOL

Datum:

15.01.16

Beräknade ljudnivåer i 5 dB intervall

-  < 45.0 dB (A)
-  > 50.0 dB (A)
-  > 55.0 dB (A)
-  > 60.0 dB (A)
-  > 65.0 dB (A)
-  > 70.0 dB (A)
-  > 75.0 dB (A)
-  > 80.0 dB (A)
-  > 85.0 dB (A)
-  > 90.0 dB (A)

-  Road
-  Railway
-  Building
-  Barrier
-  Embankment
-  Bridge
-  Building Evaluation
-  Calculation Area

Projektinfo:
Ängelholm-Helsingborg, Romares väg
Dubbelspårutbyggnad

Kund: Trafikverket

Beräkningsfall
Bilaga 20N
Utbyggnadsalt 2040 Vägtrafik











Maximal ljudnivå
Fasadljudnivåer redovisas som
frifältsvärde exkl reflexbidrag i egen fasad.
Fasadpunkter redovisar resultat för vån 1.
Högsta ljudnivån per fastighet redovisas i
den stora vida mottagarpunkten.









Spridningskartan är beräknad
2 m ö mark, inkl reflexbidrag

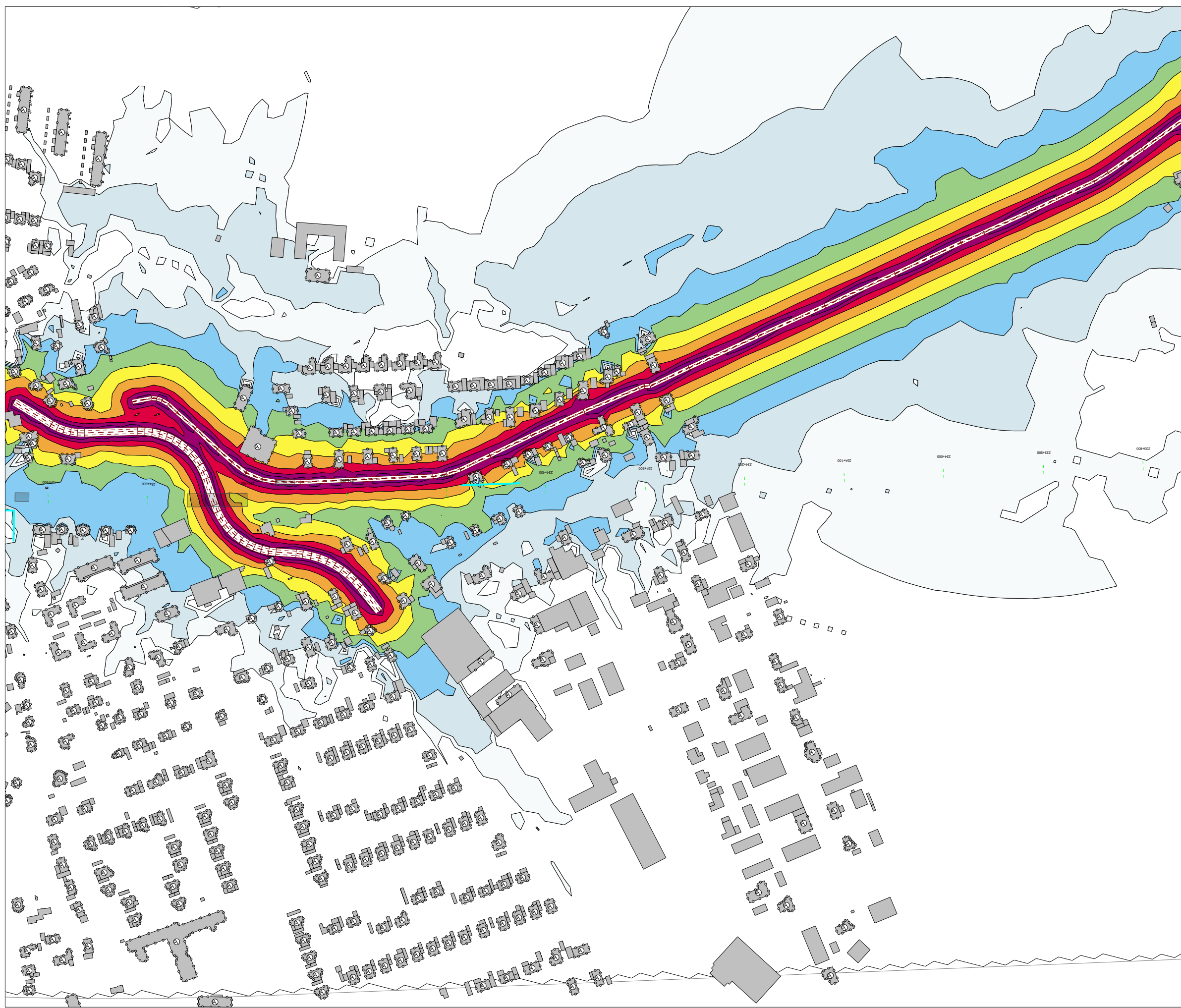
Beräknad av:
EDOL

Datum:
15.01.16

Beräknade ljudnivåer i 5 dB intervall

-  < 45.0 dB (A)
-  > 50.0 dB (A)
-  > 55.0 dB (A)
-  > 60.0 dB (A)
-  > 65.0 dB (A)
-  > 70.0 dB (A)
-  > 75.0 dB (A)
-  > 80.0 dB (A)
-  > 85.0 dB (A)
-  > 90.0 dB (A)

-  Road
-  Railway
-  Building
-  Barrier
-  Embankment
-  Bridge
-  Building Evaluation
-  Calculation Area



Projektinfo:
Ängelholm-Helsingborg, Romares väg
Dubbelspårutbyggnad

Kund: Trafikverket

Beräkningsfall
Bilaga 21N
Utbyggnadsalt 2040 Vägtrafik











Maximal ljudnivå
Fasadljudnivåer redovisas som
frifältsvärde exkl reflexbidrag i egen fasad.
Fasadpunkter redovisar resultat för vån 1.
Högsta ljudnivån per fastighet redovisas i
den stora vida mottagarpunkten.









Spridningskartan är beräknad
2 m ö mark, inkl reflexbidrag

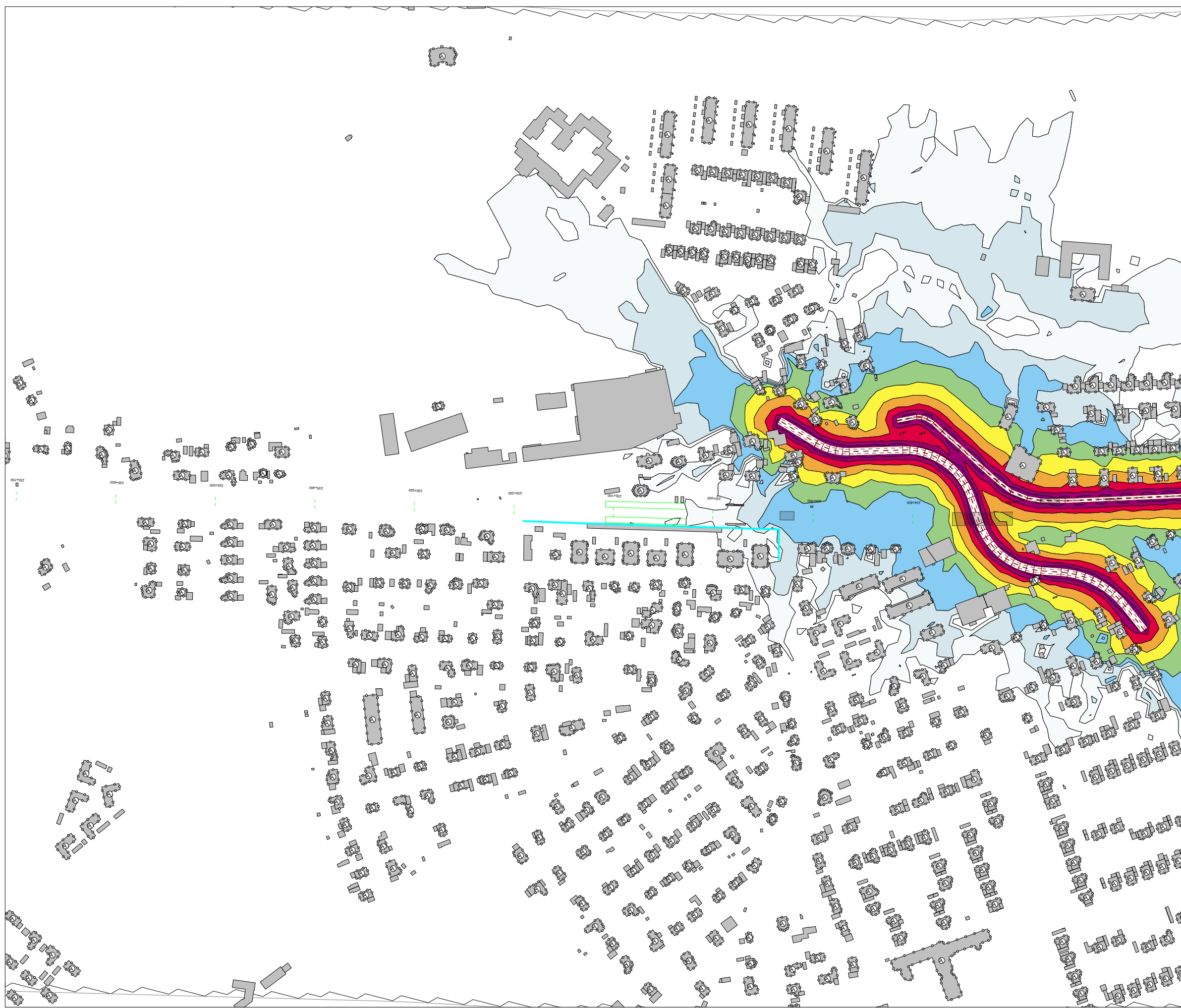
Beräknad av:
EDOL

Datum:
15.01.16

Beräknade ljudnivåer i 5 dB intervall

-  < 45.0 dB (A)
-  > 50.0 dB (A)
-  > 55.0 dB (A)
-  > 60.0 dB (A)
-  > 65.0 dB (A)
-  > 70.0 dB (A)
-  > 75.0 dB (A)
-  > 80.0 dB (A)
-  > 85.0 dB (A)
-  > 90.0 dB (A)

-  Road
-  Railway
-  Building
-  Barrier
-  Embankment
-  Bridge
-  Building Evaluation
-  Calculation Area



Projektinfo:

Ängelholm-Helsingborg, Romares väg
Dubbspårutbyggnad

Kund: Trafikverket

Beräkningsfall

Bilaga 23N
Utbyggnadsalt 2040 Vägtrafik

Maximal ljudnivå

Fasadljudnivåer redovisas som
frifältsvärde exkl reflexbidrag i egen fasad.
Fasadpunkter redovisar resultat för vån 1.
Högsta ljudnivån per fastighet redovisas i
den stora vida mottagarpunkten.

Spridningskartan är beräknad
2 m ö mark, inkl reflexbidrag

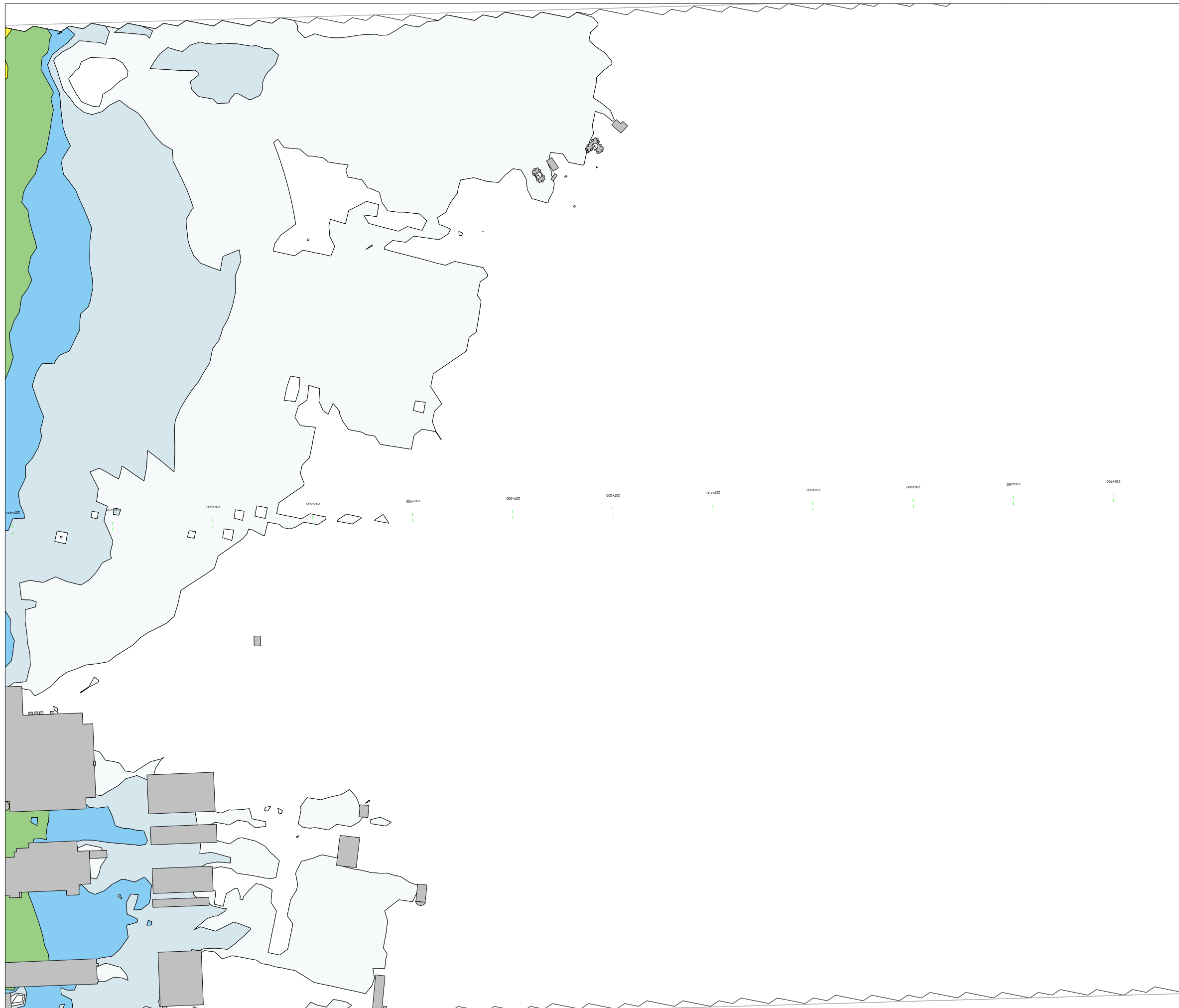
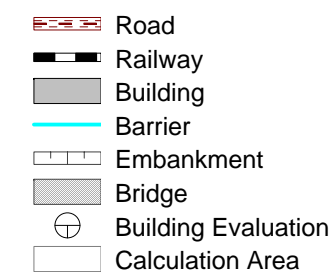

Beräknad av:

EDOL

Datum:

15.01.16

Beräknade ljudnivåer i 5 dB intervall



Projektinfo:
Ängelholm-Helsingborg, Romares väg
Dubbelspårutbyggnad

Kund: Trafikverket

Beräkningsfall
Bilaga 24N
Utbyggnadsalt 2040 Vägtrafik











Maximal ljudnivå
Fasadljudnivåer redovisas som
frifältsvärde exkl reflexbidrag i egen fasad.
Fasadpunkter redovisar resultat för vån 1.
Högsta ljudnivån per fastighet redovisas i
den stora vida mottagarpunkten.









Spridningskartan är beräknad
2 m ö mark, inkl reflexbidrag

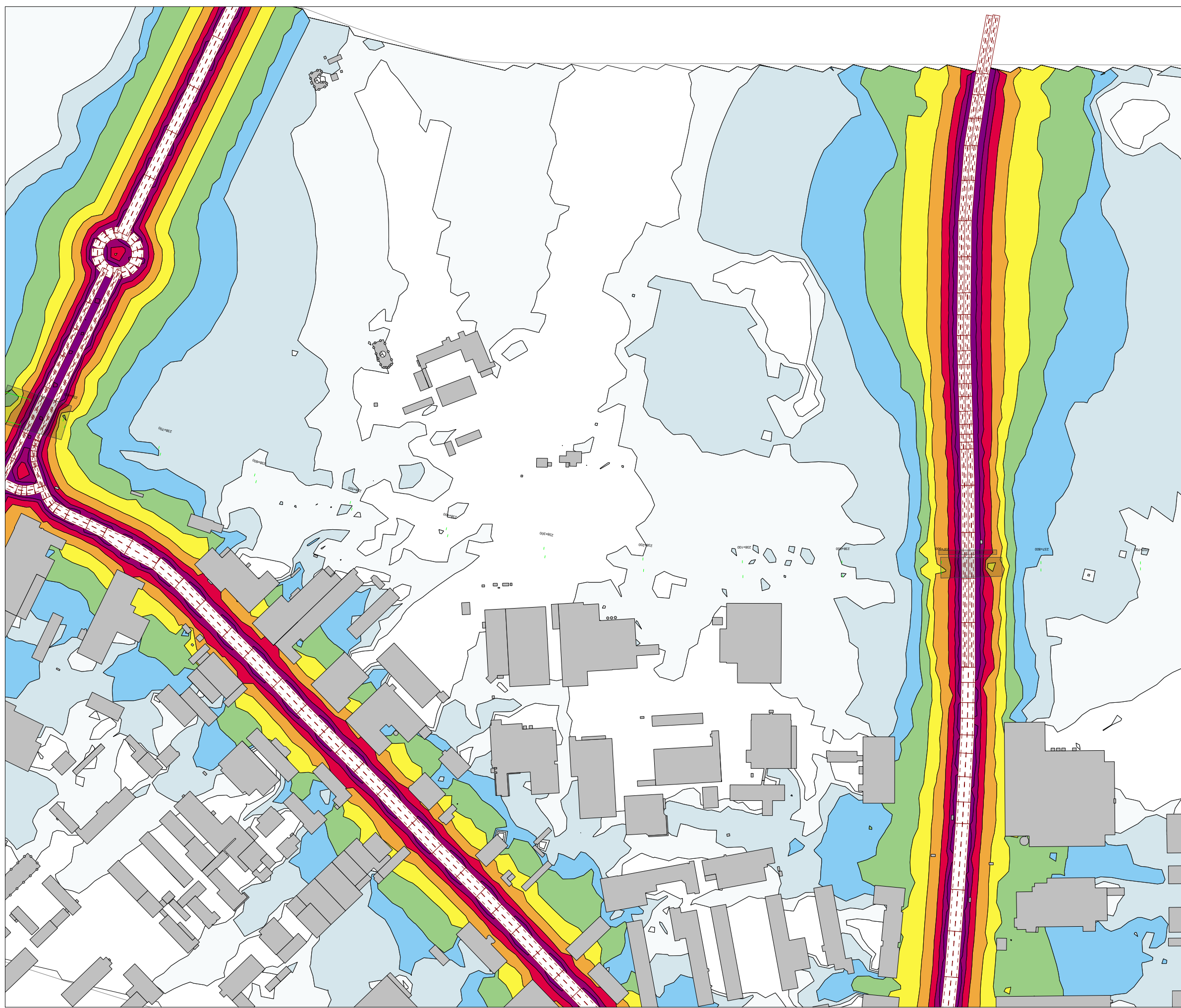
Beräknad av:
EDOL

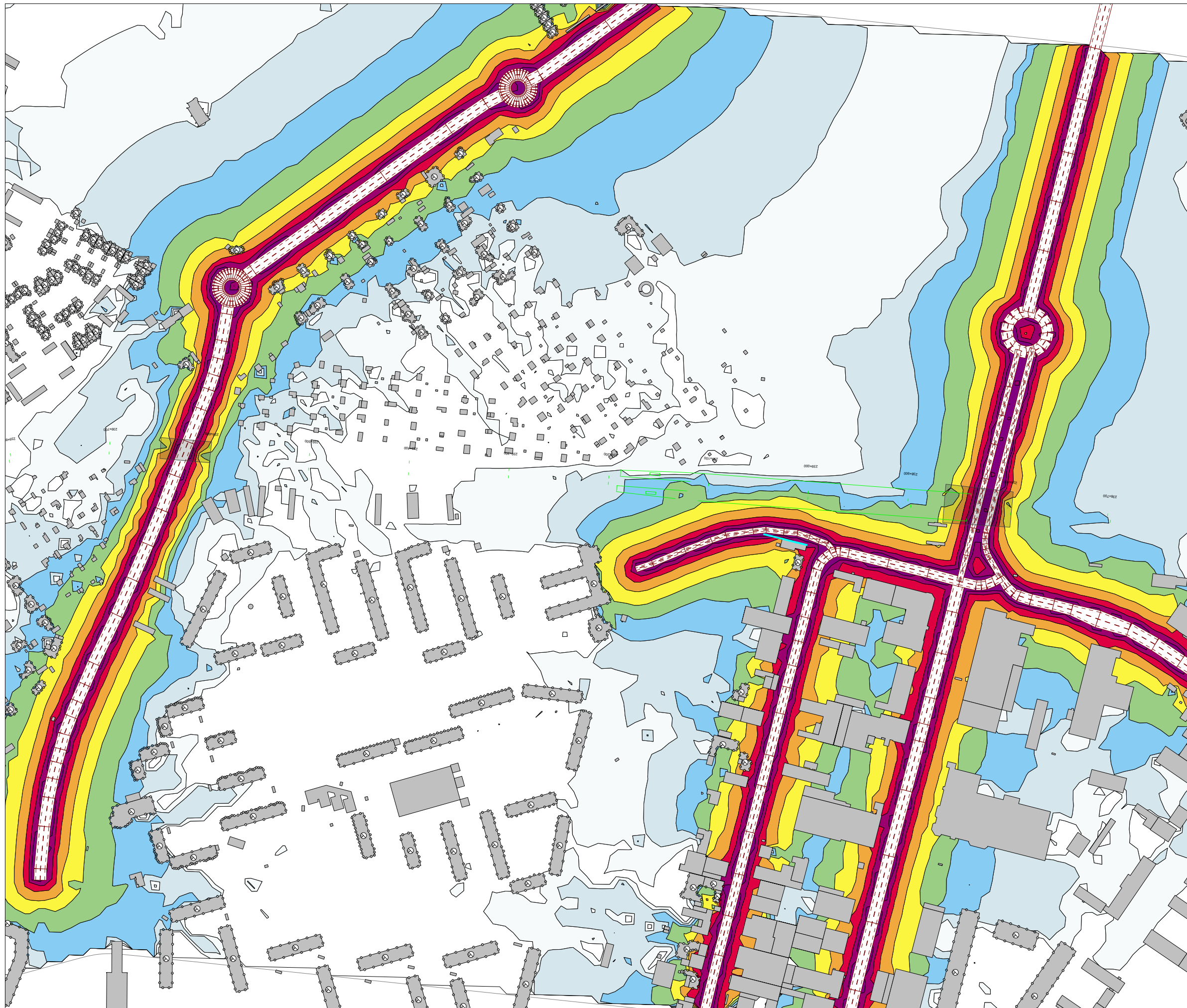
Datum:
15.01.16

Beräknade ljudnivåer i 5 dB intervall

-  < 45.0 dB (A)
-  > 50.0 dB (A)
-  > 55.0 dB (A)
-  > 60.0 dB (A)
-  > 65.0 dB (A)
-  > 70.0 dB (A)
-  > 75.0 dB (A)
-  > 80.0 dB (A)
-  > 85.0 dB (A)
-  > 90.0 dB (A)

-  Road
-  Railway
-  Building
-  Barrier
-  Embankment
-  Bridge
-  Building Evaluation
-  Calculation Area





Projektinfo:

Ängelholm-Helsingborg, Romares väg
Dubbelspårutbyggnad

Kund: Trafikverket

Beräkningsfall

Bilaga 25N
Utbyggnadsalt 2040 Vägtrafik

Maximal ljudnivå

Fasadljudnivåer redovisas som
frifältsvärde exkl reflexbidrag i egen fasad.
Fasadpunkter redovisar resultat för vån 1.
Högsta ljudnivån per fastighet redovisas i
den stora vida mottagarpunkten.

Spridningskartan är beräknad
2 m ö mark, inkl reflexbidrag











Beräknad av:









EDOL

Datum:

15.01.16

Beräknade ljudnivåer i 5 dB intervall

-  < 45.0 dB (A)
-  > 50.0 dB (A)
-  > 55.0 dB (A)
-  > 60.0 dB (A)
-  > 65.0 dB (A)
-  > 70.0 dB (A)
-  > 75.0 dB (A)
-  > 80.0 dB (A)
-  > 85.0 dB (A)
-  > 90.0 dB (A)

-  Road
-  Railway
-  Building
-  Barrier
-  Embankment
-  Bridge
-  Building Evaluation
-  Calculation Area

Projektinfo:
Ängelholm-Helsingborg, Romares väg
Dubbelspårutbyggnad

Kund: Trafikverket

Beräkningsfall
Bilaga 26N
Utbyggnadsalt 2040 Vägtrafik











Maximal ljudnivå
Fasadljudnivåer redovisas som
frifältsvärde exkl reflexbidrag i egen fasad.
Fasadpunkter redovisar resultat för vån 1.
Högsta ljudnivån per fastighet redovisas i
den stora vida mottagarpunkten.









Spridningskartan är beräknad
2 m ö mark, inkl reflexbidrag

Beräknad av:
EDOL

Datum:
15.01.16

Beräknade ljudnivåer i 5 dB intervall

-  < 45.0 dB (A)
-  > 50.0 dB (A)
-  > 55.0 dB (A)
-  > 60.0 dB (A)
-  > 65.0 dB (A)
-  > 70.0 dB (A)
-  > 75.0 dB (A)
-  > 80.0 dB (A)
-  > 85.0 dB (A)
-  > 90.0 dB (A)

-  Road
-  Railway
-  Building
-  Barrier
-  Embankment
-  Bridge
-  Building Evaluation
-  Calculation Area

