

TECKENFÖRKLARING

KOORDINATSYSTEM: SWEREF 99 13 30
HÖJDSYSTEM: RH2000

NY ANLÄGGNING

- +---+YYY
+YYY Ny järnväg, spårmitt, med längdmätningstreck och höjdsättning
- 0/00
+00,0 Ny väg eller breddning av befintlig väg, vägbankar med längdmätning och höjdsättning

MARKANSPRÅK

- +---+ Gräns för järnvägsmark / vägrätt
- +---+ Gräns för olika typer av markanspråk
- +---+ Gräns för järnvägsplan
- V Nytt vägområde med vägrätt
- Vi Nytt vägområde med inskränkt vägrätt
- J Ny järnvägsmark med äganderätt
- Js Ny järnvägsmark med servitutsrätt
- J,Vi/Js,Vi Ny järnvägsmark med äganderätt alternativt servitutsrätt och nytt vägområde med inskränkt vägrätt
- T Tillfällig nyttjanderätt 48 månader från byggstart om inte annat anges

- Js1 - Servitut för serviceväg
- Js2 - Servitut för underhåll av bullerskyddskärm och underjordisk markanläggning
- Js3 - Servitut för anläggande och vidmakthållande av ledningar och fördröjningsmagasin för anläggningsvatten
- Js4 - Trädsäkringsservitut
- Js5 - Trädsäkringsservitut med särskild hänsyn
- Js6 - Servitut för förbud mot fordonstrafik
- T1 - Etableringsområde och byggväg
- T2 - Byggväg även öppen för annan trafik, får ej blockeras
- T3 - Yta för anläggande av bullerskyddskärm
- T4 - Tillfällig väg för allmän trafik
- T5 - Bro för byggväg
- T6 - Yta för anläggande av ledningar för anläggningsvatten
- T7 - Yta för anläggande av grundförstärkande åtgärder
- T8 - Etableringsområde och byggväg, 36 månader från byggstart.

SKYDDSÅTGÄRDER OCH FÖRSIKTIGHETSMÅTT

- Markering eller avgränsning av skyddsåtgärder och försiktighetsmått
- Sk1 - Bullerskyddskärm utförs 3 meter ovanför rälsöverkant på järnvägsspår
- Sk2 - Bullerskyddsvall utförs 5 meter ovanför rälsöverkant på järnvägsspår
- Sk3 - Bullerskyddskärm på ny bullervall, anges med höjd i meter över räls överkant
- Sk4 - Bullerskyddskärm på befintlig bullervall, anges med höjd i meter över räls överkant
- Sk5 - Fördröjningsmagasin
- Sk6 - Floddermusbarriär, 5,5 meter ovanför rälsöverkant på järnvägsspår

VERKSAMHETER/ÅTGÄRDER SOM UNDANTAS FRÅN FÖRBUD ENLIGT MILJÖBALKEN

Förbud som avser verksamhet eller åtgärd inom generell biotopskyddsområde gäller inte byggande av allmän väg/järnväg.

Skyldigheten att göra anmälan för samråd enligt 12:6 MB gäller inte för de verksamheter och åtgärder som behövs för att bygga vägen/järnvägen och som fastställs och ingår i vägområde för allmän väg/järnvägsmark eller område för tillfällig nyttjanderätt.

- Biotopskyddad mark.
- Biotopskyddad mark på nytt och befintligt markanspråk.
- Järnvägsområde inom strandskydd
- Förbud mot åtgärder inom strandskyddsområde (7:15 MB) gäller inte byggande av allmän väg/järnväg.

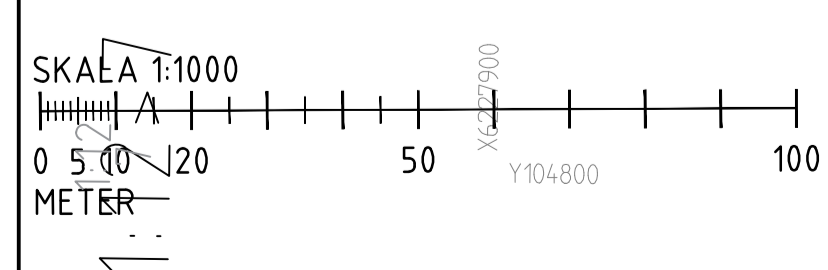

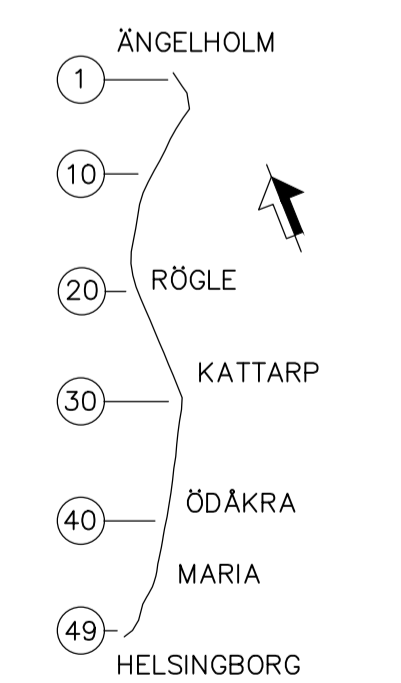
SÄRSKILDA BESLUT SOM TAS I SAMBAND MED FASTSTÄLLELSE AV JÄRNVÄGSPLAN

- XXXXXX Indragning av väg från allmänt underhåll

ÖVRIGA BETECKNINGAR PÅ PLANKARTAN

- +--- Bef. spårmitt järnväg
- X Fastighet som inlöses
- - - Fastighetsgräns
- - - Traktgräns
- ▬ Trafikverkets befintliga fastighet
- Bef spår som behålls
- Spår som rives
- Kommungräns

ORIENTERINGSKARTA MED BLADNUMMER



JÄRNVÄGSPLAN			
ANMÄR	ANDRINGSÄND	SIGN	ANDR DATUM
TRAFIKVERKET	LEVERANTÖR	LEVERANS/ANDRINGS-PM	TEKNISKT/REKONSTRUKTION
SEARAD AV SEREN/SEKLYN/SEENMJ	UPPGIFTSNUMMER 7500745	0100	GEMENSAM
SE SVCA	GRANSNINGSTATUS / SYFTE		GALLANDE
	FASTSTÄLLELSEHANDLING		ANLÄGGNINGSTYP
	DUBBELSPÅR ÅNGELHOLM-HELLSINGBORG		BLANKT/REKONSTRUKTION
	ROMARES VÄG		227+000-227+500
	PLANKARTA		ANLÄGGNINGSTYP
			710-00-110-227-023
			BLAD
			23
			NÄSTA BLAD
			24
			ANDR