

TECKENFÖRKLARING

KOORDINATSYSTEM: SWEREF 99 13 30
HÖJDSYSTEM: RH2000

NY ANLÄGGNING

- +—+—+—+ NY JÄRNVÄG, SPÅRMITT, MED LÄNGDMÄTNINGSSTRECK OCH HÖJDSÄTTNING
+YYY
- +—+—+ NY VÄG ELLER BREDDNING AV BEFINTLIG VÄG, VÄGBANEKANTER MED LÄNGDMÄTNING OCH HÖJDSÄTTNING
0/00

MARKANSPRÅK

- · — · — · Gräns för järnvägsmark / vägrätt
- · · · · Gräns för olika typer av markanspråk
- + — Gräns för järnvägsplan
- V** Nytt vägområde med vägrätt
- Vi** Nytt vägområde med inskränkt vägrätt
- J** Ny järnvägsmark med äganderätt
- Js** Ny järnvägsmark med servitutsrätt
- J,Vi/Js,Vi** Ny järnvägsmark med äganderätt alternativt servitutsrätt och nytt vägområde med inskränkt vägrätt
- T** Tillfällig nyttjanderätt 48 månader från byggstart om inte annat anges

- Js1 - Servitut för serviceväg
- Js2 - Servitut för underhåll av bullerskyddskärm och underjordisk markanläggning
- Js3 - Servitut för anläggande och vidmakthållande av ledningar och fördröjningsmagasin för anläggningsvatten
- Js4 - Trädsäkringsservitut
- Js5 - Trädsäkringsservitut med särskild hänsyn
- Js6 - Servitut för förbud mot fordonstrafik
- T1 - Etableringsområde och byggväg
- T2 - Byggväg även öppen för annan trafik, får ej blockeras
- T3 - Yta för anläggande av bullerskyddskärm
- T4 - Tillfällig väg för allmän trafik
- T5 - Bro för byggväg
- T6 - Yta för anläggande av ledningar för anläggningsvatten
- T7 - Yta för anläggande av grundförstärkande åtgärder
- T8 - Etableringsområde och byggväg, 36 månader från byggstart.

SKYDDSÅTGÄRDER OCH FÖRSIKTIGHETSMÅTT

- Markering eller avgränsning av skyddsåtgärder och försiktighetsmått
- Sk1 - Bullerskyddsskärm utförs 3 meter ovanför rälsöverkant på järnvägsspår
- Sk2 - Bullerskyddsvall utförs 5 meter ovanför rälsöverkant på järnvägsspår
- Sk3 - Bullerskyddsskärm på befintlig vall, anges med höjd i meter över räls överkant
- Sk4 - Bullerskyddsskärm på befintlig vall, anges med höjd i meter över räls överkant
- Sk5 - Fördröjningsmagasin
- Sk6 - Fladdermusbarriär, 5,5 meter ovanför rälsöverkant på järnvägsspår

VERKSAMHETER/ÅTGÄRDER SOM UNDANTAS FRÅN FÖRBUD ENLIGT MILJÖBALKEN

Förbuden som avser verksamhet eller åtgärd inom generell biotopskyddsområde gäller inte byggande av allmän väg/järnväg.

Skyldigheten att göra anmälan för samråd enligt 12:6 MB gäller inte för de verksamheter och åtgärder som behövs för att bygga vägen/järnvägen och som fastställs och ingår i vägområde för allmän väg/järnvägsmark eller område för tillfällig nyttjanderätt.

- Biotopskyddad mark.
- Biotopskyddad mark på nytt och befintligt markanspråk.
- Järnvägsområde inom strandskydd
- Förbuden mot åtgärder inom strandskyddsområde (7:15 MB) gäller inte byggande av allmän väg/järnväg.

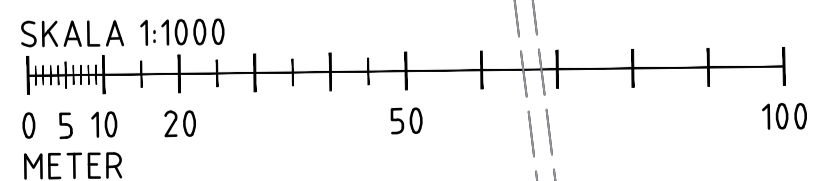
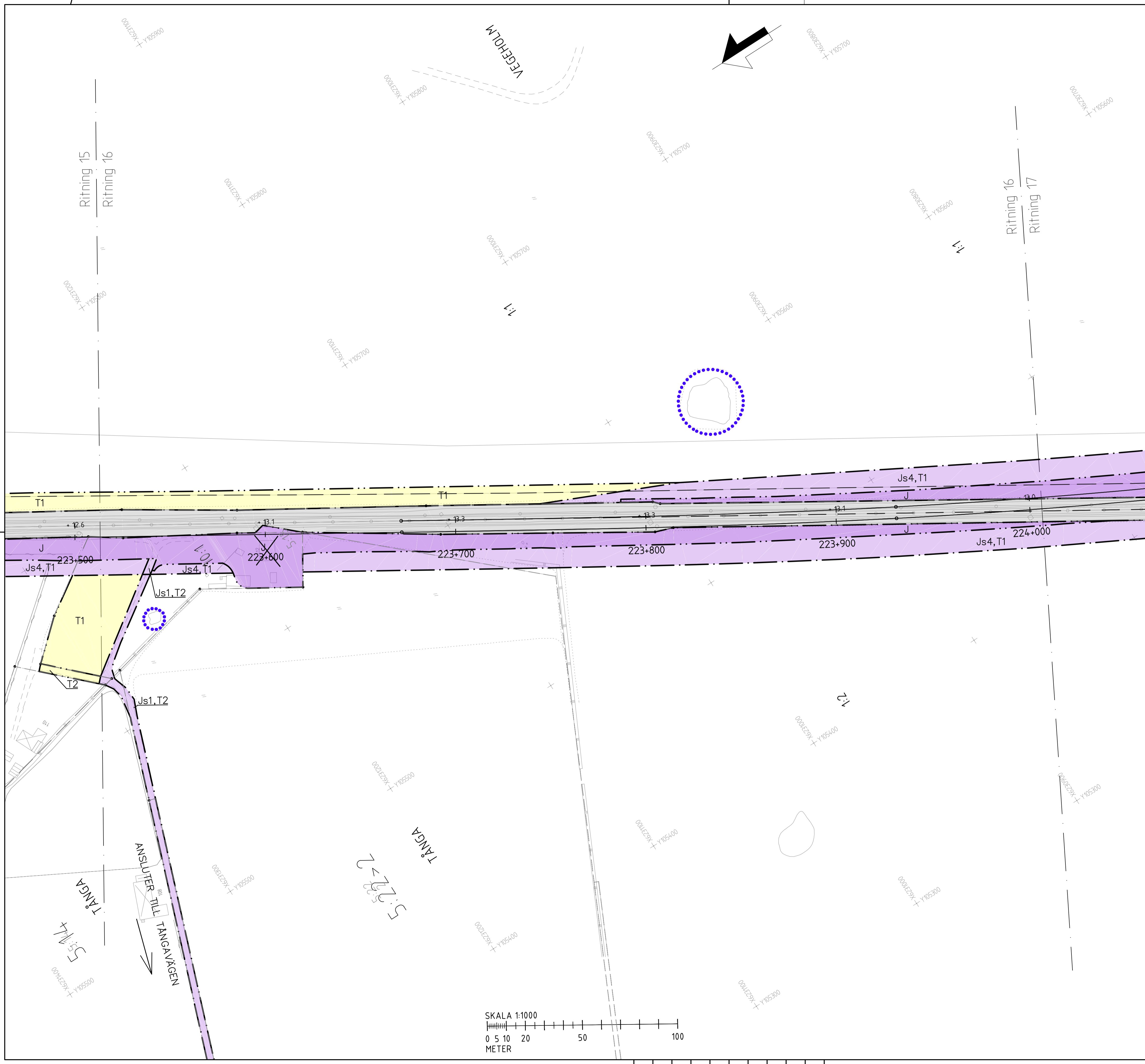
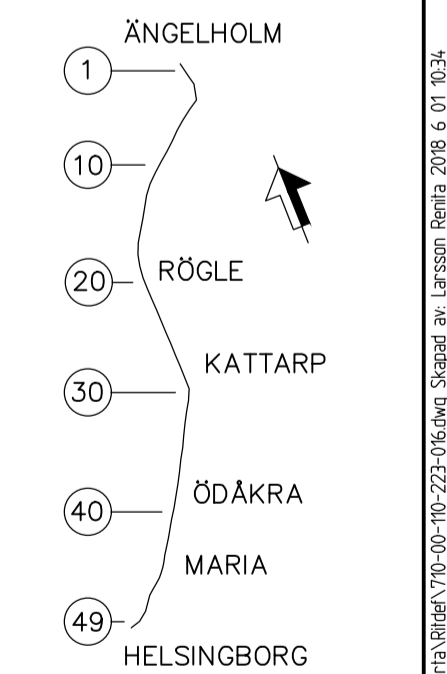
SÄRSKILDA BESLUT SOM TAS I SAMBAND MED FASTSTÄLLELSE AV JÄRNVÄGSPLAN

- XXXXXX Indragning av väg från allmänt underhåll

ÖVRIGA BETECKNINGAR PÅ PLANKARTAN

- +—+ Bef. spårmitt järnväg
- Fastighet som inlöses
- - - Fastighetsgräns
- - - Traktgräns
- ▬▬▬▬▬ Trafikverkets befintliga fastighet
- - - - Bef spår som behålls
- - - - Spår som rives
- - - - Kommungräns

ORIENTERINGSKARTA MED BLADNUMMER



KOORDINATSYSTEM: SWEREF 99 13 30
HÖJDSYSTEM: RH2000

001E239X+Y105900
001E239X+Y105800
001E239X+Y105700
001E239X+Y105600
001E239X+Y105500
001E239X+Y105400
001E239X+Y105300
001E239X+Y105200

001E239X+Y105900
001E239X+Y105800
001E239X+Y105700
001E239X+Y105600
001E239X+Y105500
001E239X+Y105400
001E239X+Y105300
001E239X+Y105200

ANMÄRKNINGAR AVSE		SIGN. ANMÄRKNING	
TYP AV PLAN			
JÄRNVÄGSPLAN			
LEVERANTÖR SWECO	ÅRSGENOMGÅRNING 0100	TEKNIKPROGRAM GEMENSAM	
UPPDRAGSNUMMER 7500745	KONSTRUKTIONNUMMER	GRÄNSINOMSTÄLLNING / SYFTE GÄLLANDE	
TRAFIKVERKET	VÄSTKUSTBANAN		FASTSTÄLLELSEHANDLING
SKAPAD AV SERENI/SEKLYN/SEENMJ	DUBBELSPÅR ÅNGELHOLM-HELSINGBORG ROMARENS VÄG		ANLÄGGNINGSTYP
GRANSKAD AV SESVCA	PLANKARTA	BLANKETTKEMETER 223+500-224+000	ANSÖKANUMMER 920
UTDRAG AV SEAPJO	PLANKARTA	RYTNINGSNUMMER PROJEKT 710-00-110-223-016	
DATUM 2018-06-18	SKALA 1:1000	FÖRHÅLL A1	RYTNINGSNUMMER FÖRVALTNING BLAD 16
			NÄSTA BLAD 17
			ANDR 17

Blåning 1:1000/7500745/000 - Järnvägsplan 710-00-110-223-016/06/06 - Skapat av Larsson Rema 2018 6 6 10:34