

# TECKENFÖRKLARING

KOORDINATSYSTEM: SWEREF 99 13 30  
HÖJDSYSTEM: RH2000

## NY ANLÄGGNING

- YYY+YYY -YY- Ny järnväg, spårmit, med längdmätningstreck och höjdsättning
- 0/00 -00,0 Ny väg eller breddning av befintlig väg, vägbankar med längdmätning och höjdsättning

## MARKANSPRÅK

- Gräns för järnvägsmark / vägrätt
- Gräns för olika typer av markanspråk
- Gräns för järnvägsplan
- V** Nytt vägområde med vägrätt
- Vi** Nytt vägområde med inskränkt vägrätt
- J** Ny järnvägsmark med äganderätt
- Js** Ny järnvägsmark med servitutsrätt
- J,Vi/Js,Vi** Ny järnvägsmark med äganderätt alternativt servitutsrätt och nytt vägområde med inskränkt vägrätt
- T** Tillfällig nyttjanderätt 48 månader från byggstart om inte annat anges

- Js1 - Servitut för serviceväg
- Js2 - Servitut för underhåll av bullerskyddskärm och underjordisk markanläggning
- Js3 - Servitut för anläggande och vidmakthållande av ledningar och fördröjningsmagasin för anläggningsvatten
- Js4 - Trädsäkringsservitut
- Js5 - Trädsäkringsservitut med särskild hänsyn
- Js6 - Servitut för förbud mot fordonstrafik
- T1 - Etableringsområde och byggväg
- T2 - Byggväg även öppen för annan trafik, får ej blockeras
- T3 - Yta för anläggande av bullerskyddskärm
- T4 - Tillfällig väg för allmän trafik
- T5 - Bro för byggväg
- T6 - Yta för anläggande av ledningar för anläggningsvatten
- T7 - Yta för anläggande av grundförstärkande åtgärder
- T8 - Etableringsområde och byggväg, 36 månader från byggstart.

## SKYDDSÅTGÄRDER OCH FÖRSIKTIGHETSMÅTT

- Markering eller avgränsning av skyddsåtgärder och försiktighetsmått
- Sk1 - Bullerskyddskärm utförs 3 meter ovanför rälsöverkant på järnvägsspår
- Sk2 - Bullerskyddsvall utförs 5 meter ovanför rälsöverkant på järnvägsspår
- Sk3 - Bullerskyddskärm på ny bullervall, anges med höjd i meter över räls överkant
- Sk4 - Bullerskyddskärm på befintlig bullervall, anges med höjd i meter över räls överkant
- Sk5 - Fördröjningsmagasin
- Sk6 - Fladdermsbarriär, 5,5 meter ovanför rälsöverkant på järnvägsspår

## VERKSAMHETER/ÅTGÄRDER SOM UNDTAS FRÅN FÖRBUD ENLIGT MILJÖBALKEN

Förbuden som avser verksamhet eller åtgärd inom generell biotopskyddsområde gäller inte byggande av allmän väg/järnväg.

Skyldigheten att göra anmälan för samråd enligt 12:6 MB gäller inte för de verksamheter och åtgärder som behövs för att bygga vägen/järnvägen och som fastställs och ingår i vägområde för allmän väg/järnvägsmark eller område för tillfällig nyttjanderätt.

- Biotopskyddad mark.
- Biotopskyddad mark på nytt och befintligt markanspråk.
- Järnvägsområde inom strandskydd
- Förbuden mot åtgärder inom strandskyddsområde (7:15 MB) gäller inte byggande av allmän väg/järnväg.

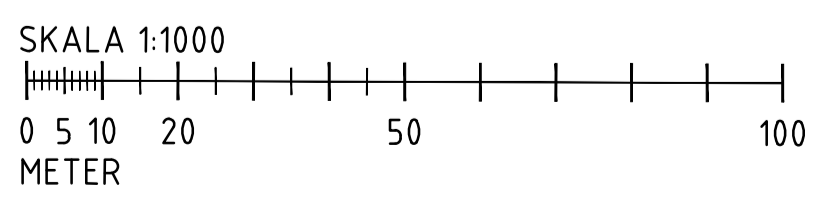

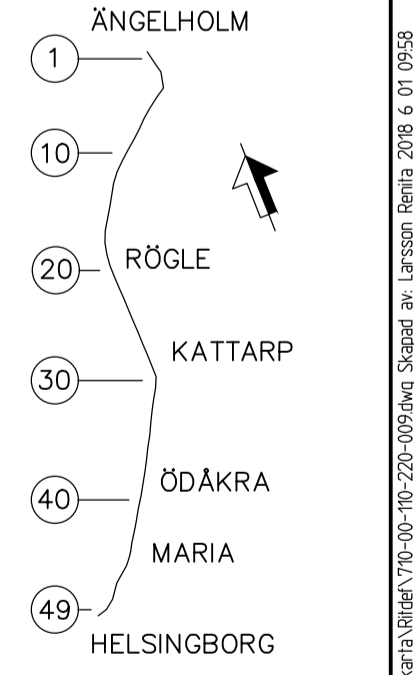
## SÄRSKILDA BESLUT SOM TAS I SAMBAND MED FASTSTÄLLELSE AV JÄRVÄGSPLAN

- Indragning av väg från allmänt underhåll

## ÖVRIGA BETECKNINGAR PÅ PLANKARTAN

- Bef. spårmit järnväg
- Fastighet som inlöses
- Fastighetsgräns
- Traktgräns
- Trafikverkets befintliga fastighet
- Bef spår som behålls
- Spår som rives
- Kommungräns

## ORIENTERINGSKARTA MED BLADNUMMER



ANMÄR ANSÖKNEN AVSER		SIGN		ANMÄR DATUM	
<b>JÄRVÄGSPLAN</b>					
LEVERANTÖR	ANGELNING	LEVERANS/ÄNDRINGS-FH	TEKNISKT	GEMENSAM	
<b>SWECO</b>	7500745	0100	7500745	GALLANDE	
TRAFIKVERKET			VÄSTKUSTBANAN		
SERENI/SEKLYN/SEENMU			DUBBELSPÅR ÄNGELHOLM-HELSINGBORG		
SESVCÅ			ROMARETS VÄG		
SEAPJO			PLANKARTA		
DATUM	SKALA	FÖRHÅLL	RITNINGNUMMER FÖRVALTNING	BLAD	NÄSTA BLAD
2018-06-18	1:1000	A1	710-00-110-220-009	9	10

REVISIONS- OCH ANMÄRKNINGSLISTA  
REVISOR: ...  
ANMÄRKNINGAR: ...

Ritning: N:\9262\7500745\000\2\Genomförande\5.2\1 - Järnvägsplan\06\_Planarkarta\06\_Planarkarta\_2018\_06\_01.dwg