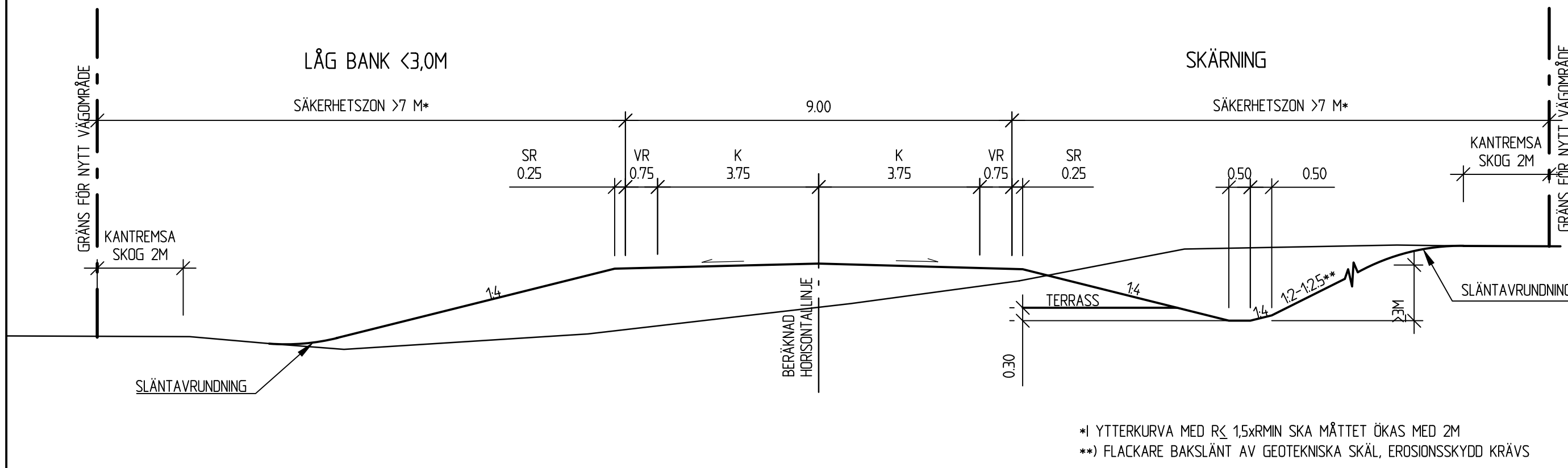


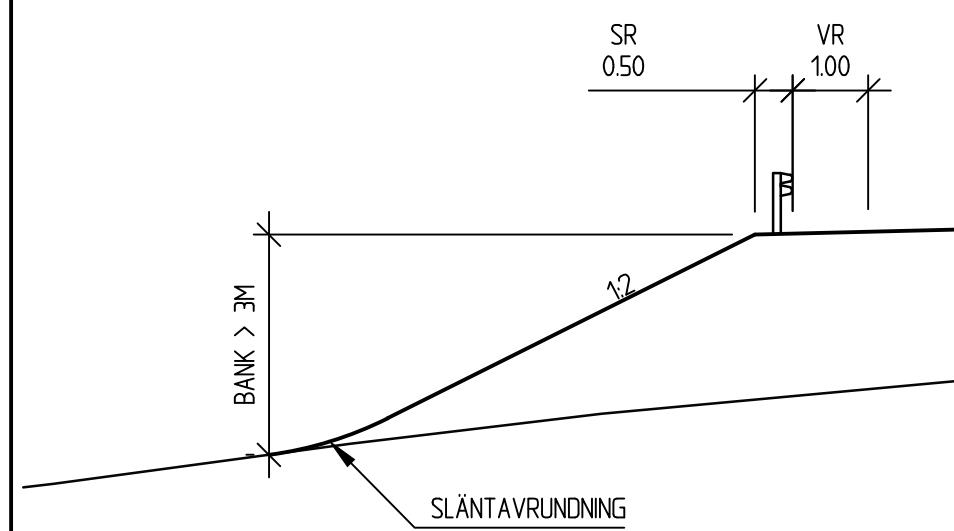
TYPSEKTION RV50, KM 1/260- 2/620

VR 80 km/h
SKALA 1:100

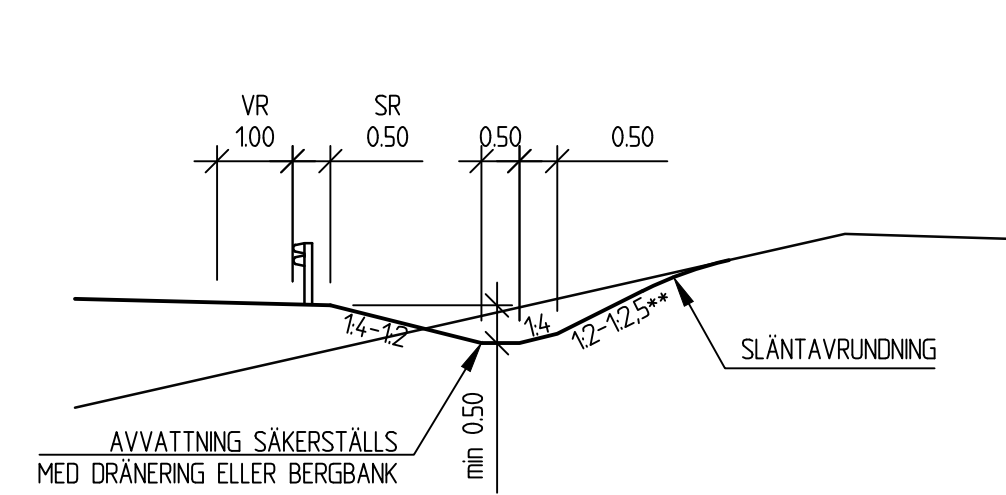


* YTTREKURVA MED $R \le 15\text{km}$ SKA MÄTTET ÖKAS MED 2M
** FLACKARE BAKSLÄNT AV GEOTEKNISKA SKÅL, EROSIONSSKYDD KRÄVS

HÖG BANK > 3m ELLER TRÅNG SEKTION

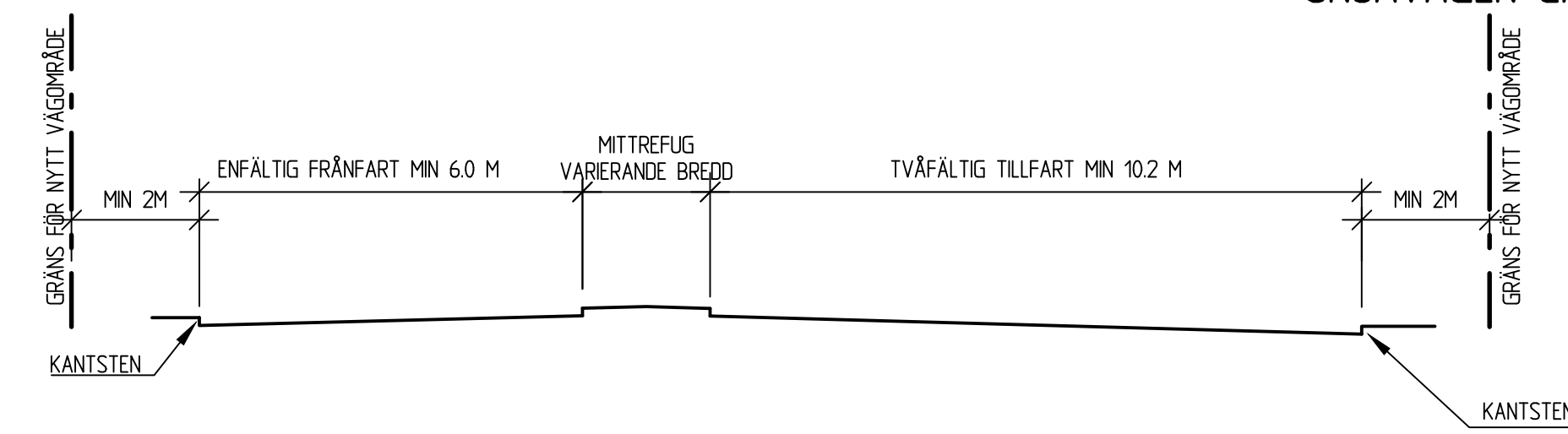


DIKEN OCH RÄCKE VID TRÅNG SEKTION

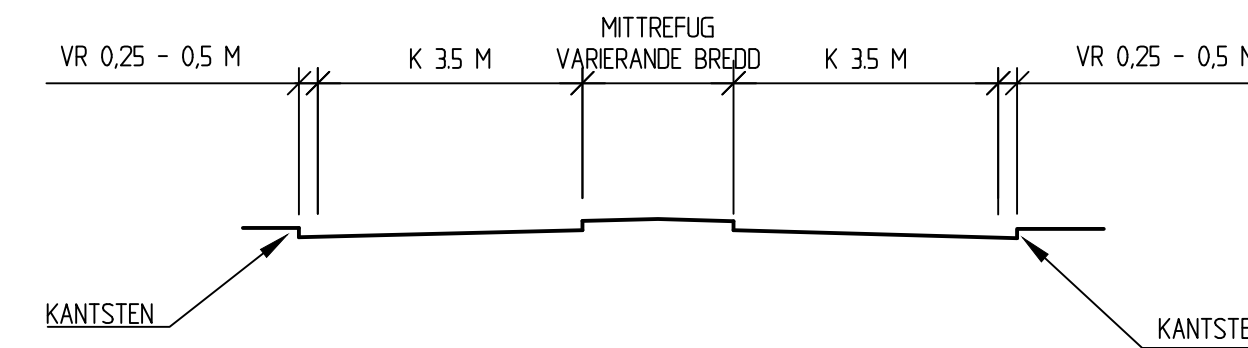


SEKTION RV50, GONÄSVÄGEN, SNÖÄVÄGEN

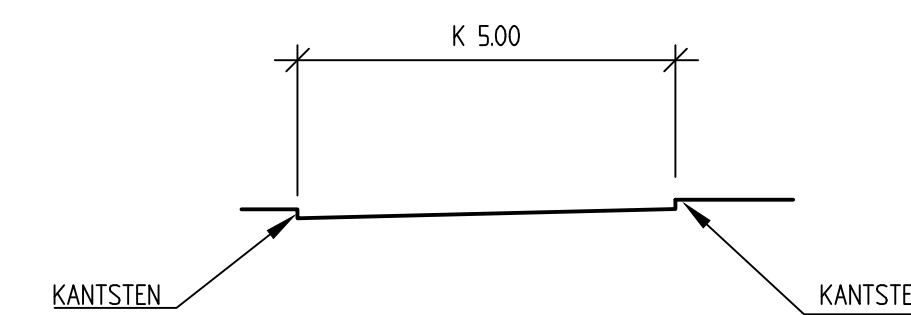
VR 40/60 km/h
SKALA 1:100



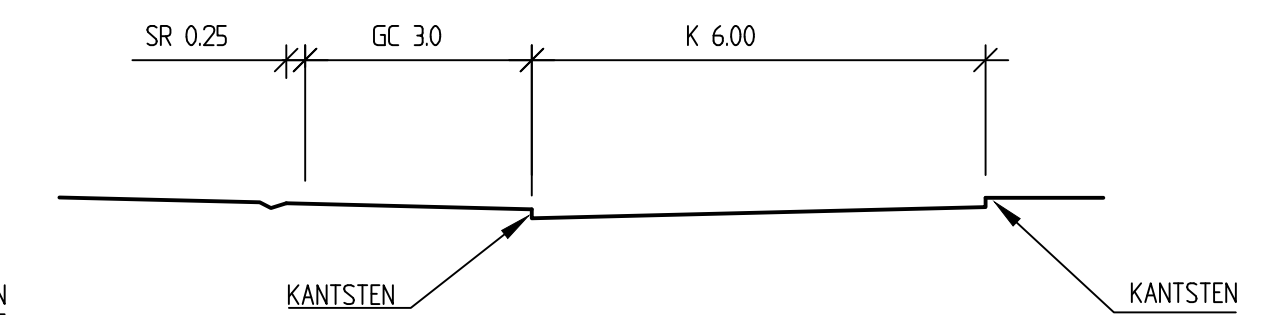
AVVATTNING VIA KOMMUNALT DAGVATTENSYSTEM



SEKTION LOKALVÄG HÄLLVÄGEN

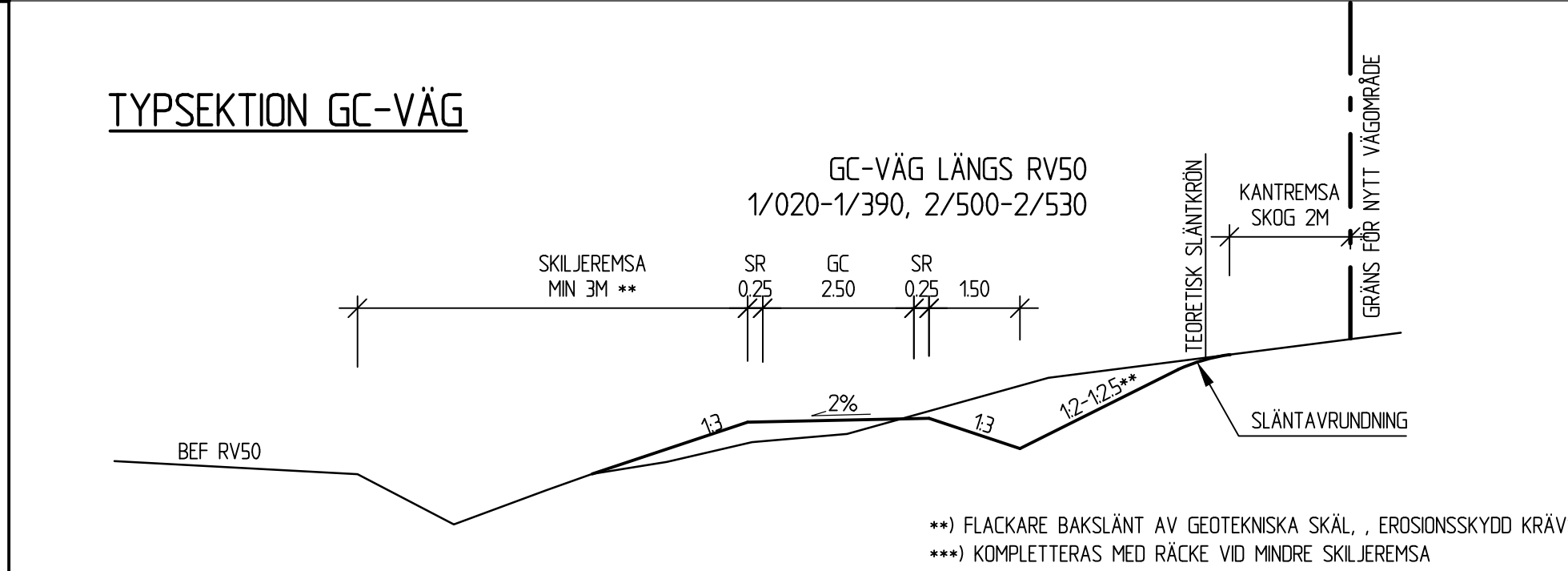


SEKTION LOKALVÄG KOMMERSEN



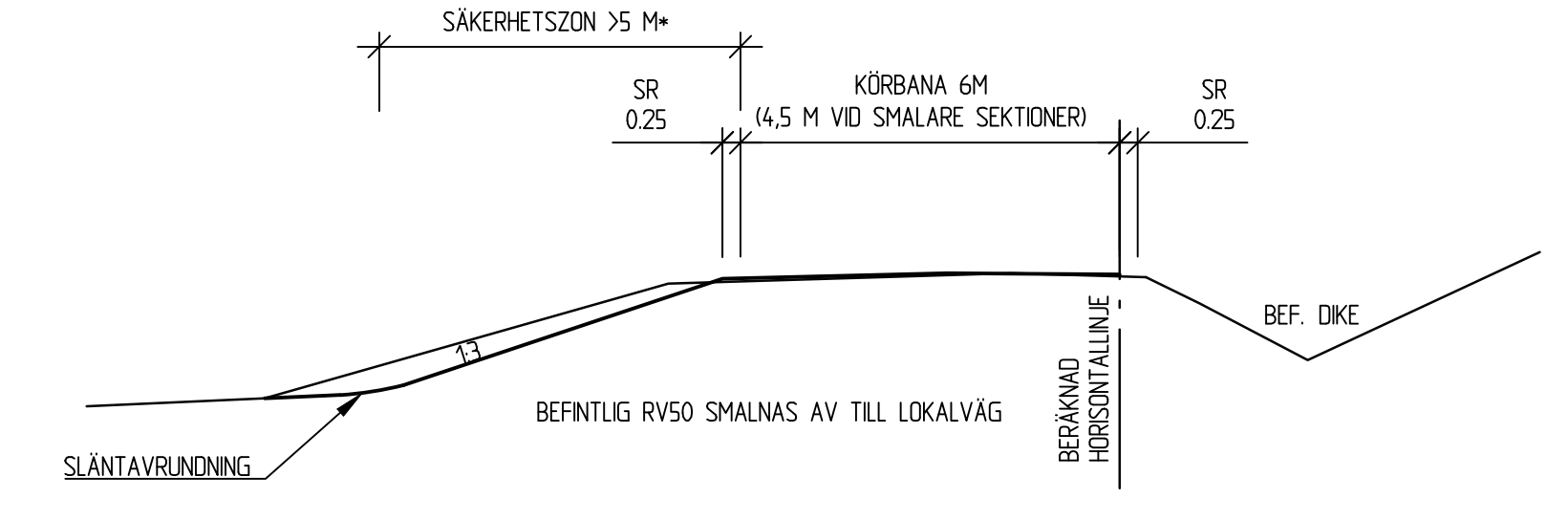
TYPSEKTION GC-VÄG

GC-VÄG LÄNGS RV50
1/020-1/390, 2/500-2/530

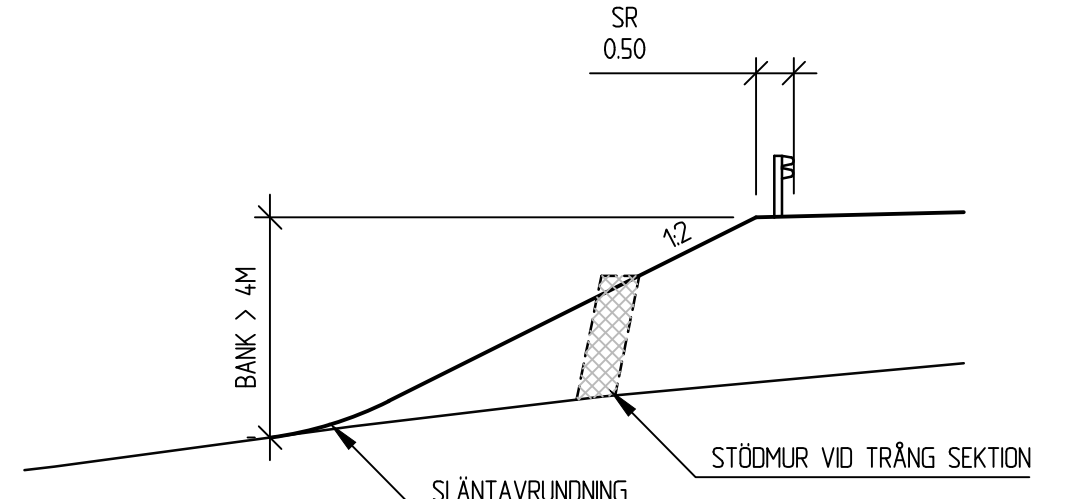


** FLACKARE BAKSLÄNT AV GEOTEKNISKA SKÅL, EROSIONSSKYDD KRÄVS
*** KOMPLETTERAS MED RÄCKE VID MINDRE SKILJEREMSA

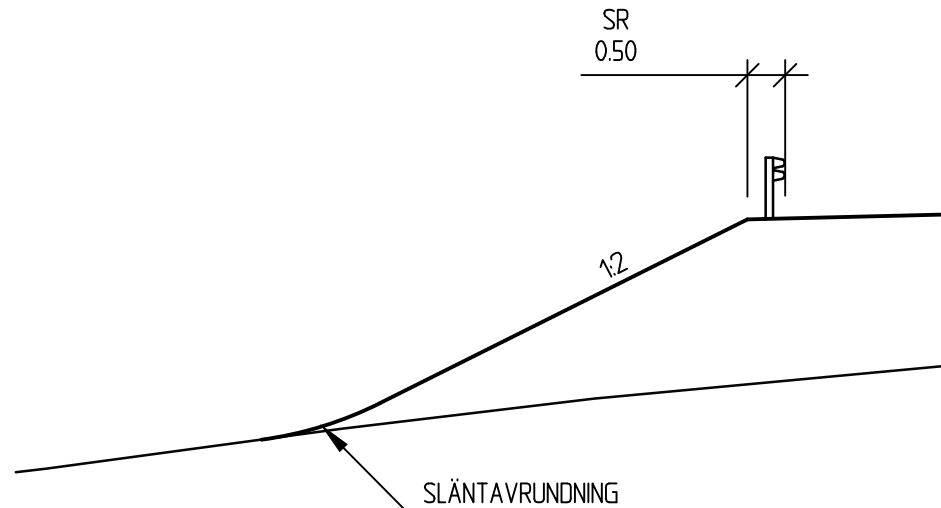
TYPSEKTION LOKALVÄG (FD. VÄG 50)



RÄCKE VID HÖG BANK > 4m ELLER SLÄNTLUTNING BRANTARE ÄN 1:3



RÄCKE VID HÖG BANK > 4m ELLER SLÄNTLUTNING BRANTARE ÄN 1:3



AVVATTNING
VID KANTSTEN OCH/ELLER SKÅLDIKE
LEDS VATTEN BORT VIA KOMMUNALT
DAGVATTENSYSTEM.
AVVATTNING AV TERRASS VID
GRUNDA DIKEN SKER GENOM
DRÄNERING OCH/ELLER EXEMPELVIS
LÄTT BERGBANK.

TYP AV PLAN		VÄGPLAN	
GRANSKNINGSSTATUS/SYFTE		FÖR GRANSKNING	
HANDLINGSTYP		GRANSKNINGSHANDLING	
DATUM	2017-12-13	LEVERANS / ÄNDRINGS-PM	
OBJEKT	RV 50 GENOMFART LUDVIKA		
DELOMRÅDE / BANDEL	VP 1-2 LYVIKSB - VALHALLAV		
ANLÄGGNINGSDDEL	GEMENSAM		
OBJEKTNUMMER / KM	143590	KONSTRUKTIONNUMMER	
BESTÄLLARE	TRAFIKVERKET	LEVERANTÖR	SWECO
SKAPAD AV	T ROSENDAHL	UPPRAGSNUMMER	2412623
GODKÄND AV	H ANGANTYR	AVDELNING	CIVIL
RITNINGSTYP	TYPSEKTION		
TEKNIKOMRÅDE / INNEHÅLL	VÄGUTFORMNING OCH TRAFIK		
BESKRIVNING	VÄG 50, GRÄNGESBERGSVÄGEN OCH GC-VÄGAR MM		
SKALA	1:100	FORMAT	A1
RITNINGNUMMER	1 00 T 04 01	FÖRVALTNINGSNUMMER	
		BLAD	NÄSTA BLAD
		BET	