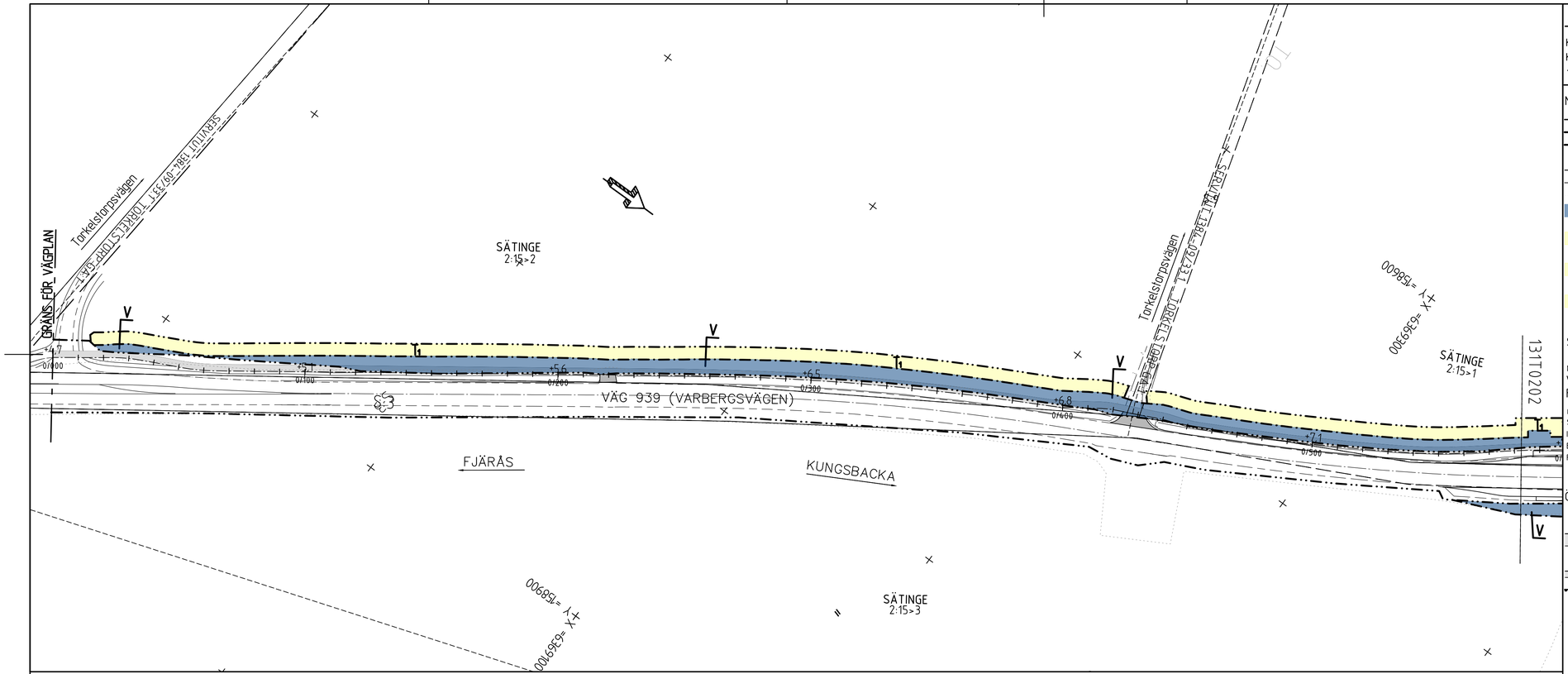

ANMÄRKNING

KOORDINATSYSTEM I PLAN: SWEREF 99 12 00
KOORDINATSYSTEM I HÖJD: RH 2000

TECKENFÖRKLARING

MARKANSPRÅK

- GRÄNS FÖR VÄGPLAN
- GRÄNS FÖR VÄGOMRÅDE
- AVGRÄNSNING MELLAN OLIKA TYPER AV MARKANSPRÅK
- TRAKTGRÄNS
- FASTIGHETSGRÄNS
- ÅKERKANT
- V — NYTT VÄGOMRÅDE, IANSPRÅKTAS MED VÄGRÄTT
- T_1 — TILLFÄLLIG NYTTJANDERÄTT FÖR MARKARBETEN OCH UPPLAG. AVSER 12 MÅNADER FRÅN BYGGSTART
- T_2 — TILLFÄLLIG NYTTJANDERÄTT FÖR ETABLERINGSOMRÅDE. AVSER 12 MÅNADER FRÅN BYGGSTART
- T_3 — TILLFÄLLIG NYTTJANDERÄTT BYGGVÄG, ÄVEN ÖPPEN FÖR ANNAN TRAFIK, FÅR EJ BLOCKERAS. AVSER 12 MÅNADER FRÅN BYGGSTART

SKYDDSÅTGÄRDER OCH FÖRSIKTIGHETSMÅTT

- MARKERING ELLER AVGRÄNSNING AV BIOTOPSKYDDADE STENMURAR
- N1 STENGÄRDESGÅRDAR

VERKSAMHETER SOM UNDANTAS FRÅN FÖRBUD ENLIGT MB

UNDANTAGEN GÄLLER HELA PLANEN
SKYLDIGHETEN ATT GÖRA ANMÄLAN FÖR SAMRÅD ENLIGT 12:6 MB GÄLLER INTE FÖR DE VERKSAMHETER OCH ÅTGÄRDER SOM BEHÖVS FÖR ATT BYGGA VÄGEN OCH SOM FASTSTÄLLS OCH INGÅR I VÄGOMRÅDE FÖR ALLMÄN VÄG ELLER OMRÅDE FÖR TILLFÄLLIG NYTTJANDERÄTT
FÖRBUDEN SOM AVSER VERKSAMHET ELLER ÅTGÄRD INOM BIOTOPSKYDDAT OMRÅDE (7:11 2 ST MB) GÄLLER INTE BYGGANDE AV ALLMÄN VÄG..

ÖVRIGA BETECKNINGAR

- 1:10 +XX.X — FASTIGHETSBETECKNING
- NY VÄG
- X/XXX +XX.X — NY GC-VÄG
- X/XXX — NYTT RÄCKE
- NY BELYSNING
- BOSTAD
- BYGGNADER
- BEF. VÄG, VÄGBANEKANT
- BEF. VÄGOMRÅDE
- NY VÄG, VÄGBANEKANT

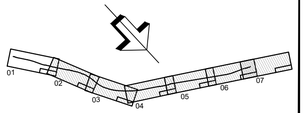

TYP AV PLAN	VÄGPLAN
GRANSKNINGSSTATUS / SYFTE	FÖR GRANSKNING
HANDLINGSTYP	GRANSKNINGSHANDLING
DATUM	2021-10-01
LEVERANS / ÄNDRINGS-PM	
OBJEKT	GÅNG- OCH CYKELVÄG VÄG 939
DELOMRÅDE / BANDEL	1
ANLÄGGNINGSDEL	TORKELTORPSVÄGEN-HANHALSVÄGEN
OBJEKTNUMMER / KM	
KONSTRUKTIONSNUMMER	
BESTÄLLARE	TRAFIKVERKET
LEVERANTÖR	SWECO
SKAPAD AV	A.KARLSSON
UPPDRAGSNUMMER	12703695
GODKÄND AV	P.KJELLNER
AVDELNING	2351
RITNINGSTYP	PLANKARTA
TEKNIKOMRÅDE / INNEHÅLL	VÄGUTFORMNING
BESKRIVNING	0/000-0/580 VÄG 939, TORKELTORPSVÄGEN-HANHALS KYRKVÄG
SKALA	1:1000
FORMAT	A3FF
FÖRVALTNINGSNUMMER	
RITNINGSNUMMER	131T0201
BLAD	
NÄSTA BLAD	
BET	

Ritning: S:\SE\Location\HADO1\PROJEKT\22351\12703695\000\1 Väg 939, GC Torkelstorpsv-Hanhals\3_Genomförande\36_CAD\1_RIDer\131T0201.dwg Skapad av Karlsson, Andreas 2021-9-26 16:28

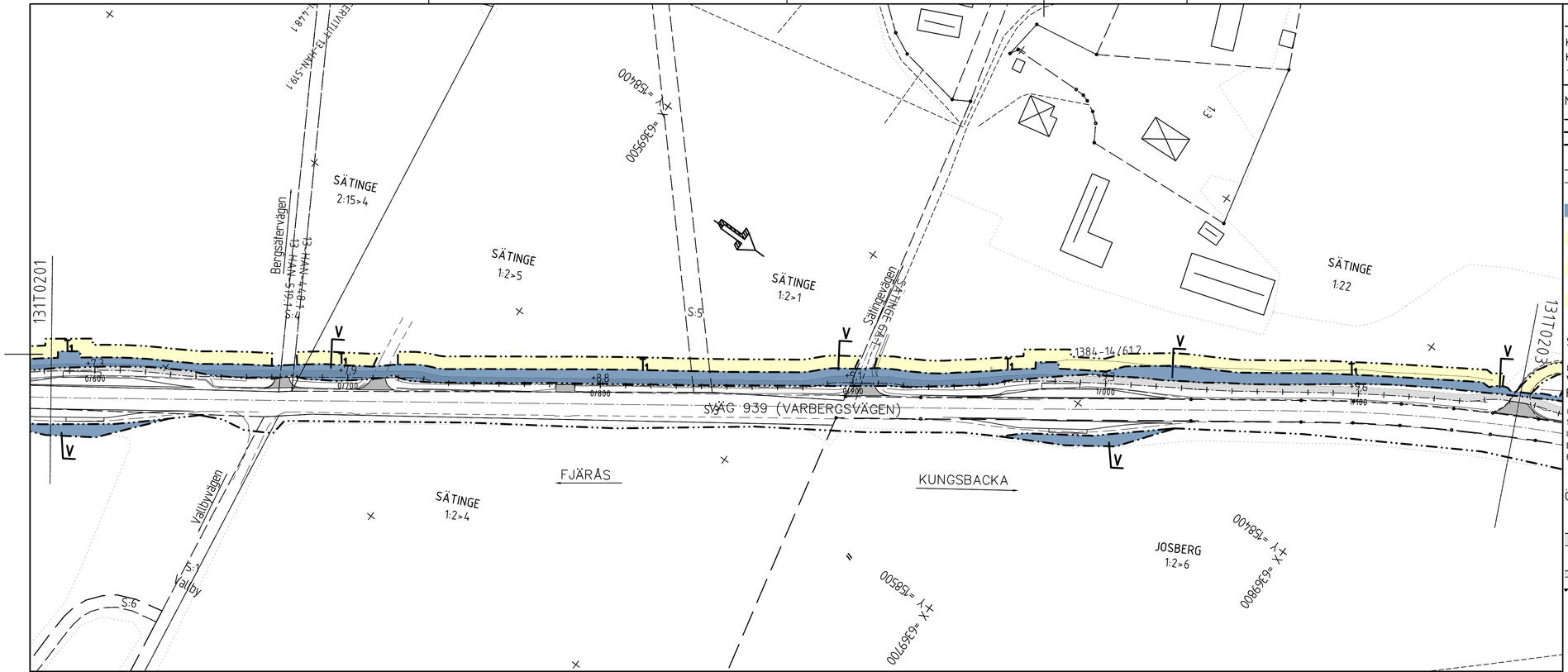

ANMÄRKNING

KOORDINATSYSTEM I PLAN: SWEREF 99 12 00
KOORDINATSYSTEM I HÖJD: RH 2000

TECKENFÖRKLARING

MARKANSPRÅK

- GRÄNS FÖR VÄGPLAN
- GRÄNS FÖR VÄGOMRÅDE
- AVGRÄNSNING MELLAN OLIKA TYPER AV MARKANSPRÅK
- TRAKTGRÄNS
- FASTIGHETSGRÄNS
- ÅKERKANT
- V — NYTT VÄGOMRÅDE, IANSPRÅKTAS MED VÄGRÄTT
- T_1 — TILLFÄLLIG NYTTJANDERÄTT FÖR MARKARBETEN OCH UPPLAG. AVSER 12 MÅNADER FRÅN BYGGSTART
- T_2 — TILLFÄLLIG NYTTJANDERÄTT FÖR ETABLERINGSOMRÅDE. AVSER 12 MÅNADER FRÅN BYGGSTART
- T_3 — TILLFÄLLIG NYTTJANDERÄTT BYGGVÄG, ÄVEN ÖPPEN FÖR ANNAN TRAFIK, FÅR EJ BLOCKERAS. AVSER 12 MÅNADER FRÅN BYGGSTART

SKYDDSÅTGÄRDER OCH FÖRSIKTIGHETSMÅTT

- MARKERING ELLER AVGRÄNSNING AV BIOTOPSKYDDADE STENMURAR
- N1 STENGÄRDESGÅRDAR

VERKSAMHETER SOM UNDANTAS FRÅN FÖRBUD ENLIGT MB

UNDANTAGEN GÄLLER HELA PLANEN
SKYLDIGHETEN ATT GÖRA ANMÄLAN FÖR SAMRÅD ENLIGT 12:6 MB GÄLLER INTE FÖR DE VERKSAMHETER OCH ÅTGÄRDER SOM BEHÖVS FÖR ATT BYGGA VÄGEN OCH SOM FASTSTÄLLS OCH INGÅR I VÄGOMRÅDE FÖR ALLMÄN VÄG ELLER OMRÅDE FÖR TILLFÄLLIG NYTTJANDERÄTT
FÖRBUDEN SOM AVSER VERKSAMHET ELLER ÅTGÄRD INOM BIOTOPSKYDDAT OMRÅDE (7:11 2 ST MB) GÄLLER INTE BYGGANDE AV ALLMÄN VÄG..

ÖVRIGA BETECKNINGAR

- 1:10 +XX.X — FASTIGHETSBETECKNING
- NY VÄG
- X/XXX +XX.X — NY GC-VÄG
- X/XXX — NYTT RÄCKE
- NY BELYSNING
- BOSTAD
- BYGGNADER
- BEF. VÄG, VÄGBANEKANT
- BEF. VÄGOMRÅDE
- NY VÄG, VÄGBANEKANT

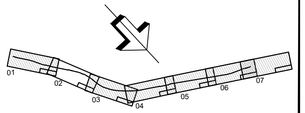

TYP AV PLAN	VÄGPLAN
GRANSKNINGSSTATUS / SYFTE	FÖR GRANSKNING
HANDLINGSTYP	GRANSKNINGSHANDLING
DATUM: 2021-10-01	LEVERANS / ÄNDRINGS-PM
OBJEKT	GÅNG- OCH CYKELVÄG VÄG 939
DELOMRÅDE / BANDEL	1
ANLÄGGNINGSDEL	TORKELTORPSVÄGEN-HANHALSVÄGEN
OBJEKTNUMMER / KM	KONSTRUKTIONSNUMMER
BESTÄLLARE: TRAFIKVERKET	LEVERANTÖR: SWECO
SKAPAD AV: A.KARLSSON	UPPDRAGSNUMMER: 12703695
GODKÄND AV: P.KJELLNER	AVDELNING: 2351
RITNINGSTYP	PLANKARTA
TEKNIKOMRÅDE / INNEHÅLL	VÄGUTFORMNING
BESKRIVNING	0/580-1/160 VÄG 939, TORKELTORPSVÄGEN-HANHALS KYRKVÄG
SKALA: 1:1000	FORMAT: A3FF / FÖRVALTNINGSNUMMER
RITNINGSNUMMER: 131T0202	BLAD / NÄSTA BLAD / BET

Ritning: S:\SE\Gothenburg\HADO\PROJEKT\12255\12703695\000\1 Vag 939 GC Torkeltorpsv-Hanhals\1.Genomforande\36.CAD\VLP\131T0202.dwg Skapat av Karlsson, Andreas 2021-9-26 16:29

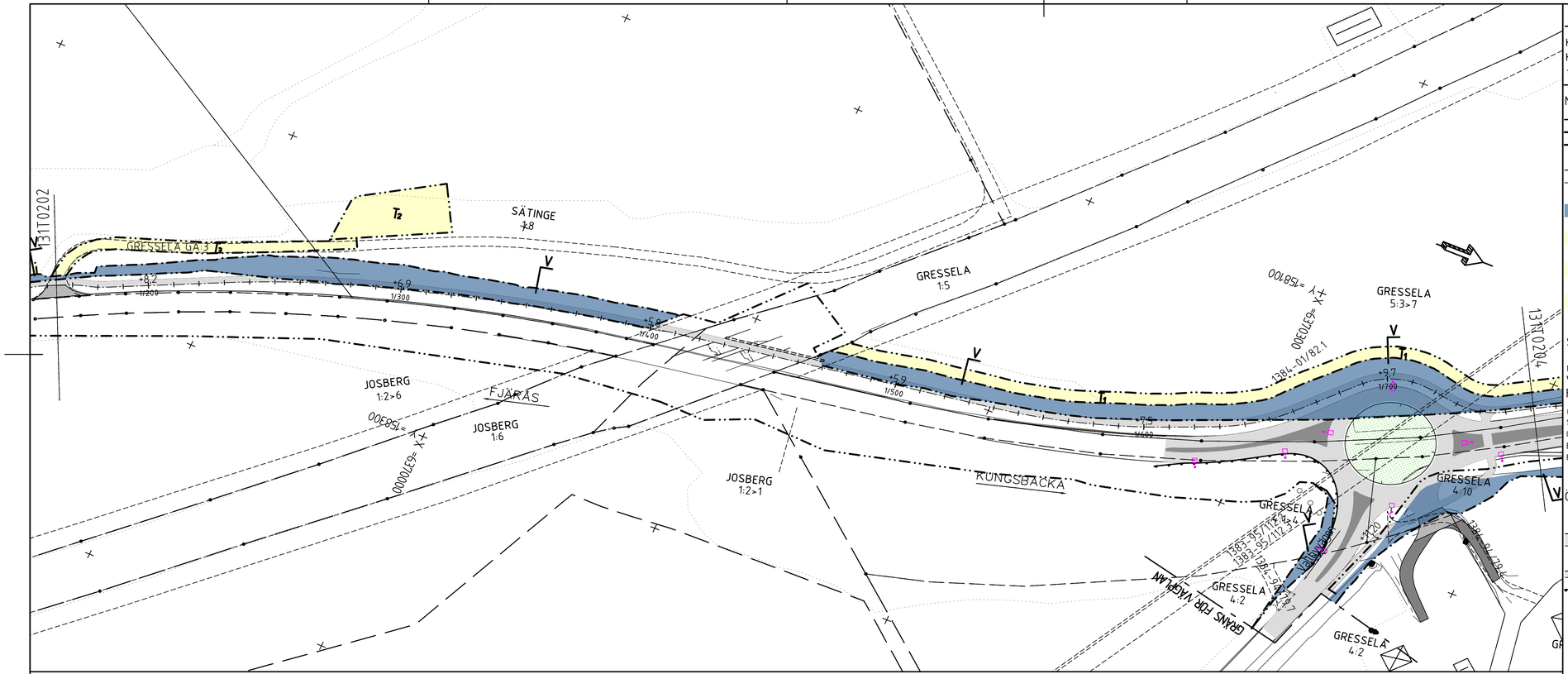

ANMÄRKNING

KOORDINATSYSTEM I PLAN: SWEREF 99 12 00
KOORDINATSYSTEM I HÖJD: RH 2000

TECKENFÖRKLARING

MARKANSPRÅK

- GRÄNS FÖR VÄGPLAN
- GRÄNS FÖR VÄGOMRÅDE
- AVGRÄNSNING MELLAN OLIKA TYPER AV MARKANSPRÅK
- TRAKTGRÄNS
- FASTIGHETSGRÄNS
- ÅKERKANT
- V — NYTT VÄGOMRÅDE, IANSPRÅKTAS MED VÄGRÄTT
- T1 — TILLFÄLLIG NYTTJANDERÄTT FÖR MARKARBETEN OCH UPPLAG. AVSER 12 MÅNADER FRÅN BYGGSTART
- T2 — TILLFÄLLIG NYTTJANDERÄTT FÖR ETABLERINGSOMRÅDE. AVSER 12 MÅNADER FRÅN BYGGSTART
- T3 — TILLFÄLLIG NYTTJANDERÄTT BYGGVÄG, ÄVEN ÖPPEN FÖR ANNAN TRAFIK, FÅR EJ BLOCKERAS. AVSER 12 MÅNADER FRÅN BYGGSTART

SKYDDSÅTGÄRDER OCH FÖRSIKTIGHETSMÅTT

- MARKERING ELLER AVGRÄNSNING AV BIOTOPSKYDDADE STENMURAR
- N1 STENGÄRDESGÅRDAR

VERKSAMHETER SOM UNDANTAS FRÅN FÖRBUD ENLIGT MB

UNDANTAGEN GÄLLER HELA PLANEN
SKYLDIGHETEN ATT GÖRA ANMÄLAN FÖR SAMRÅD ENLIGT 12:6 MB GÄLLER INTE FÖR DE VERKSAMHETER OCH ÅTGÄRDER SOM BEHÖVS FÖR ATT BYGGA VÄGEN OCH SOM FASTSTÄLLS OCH INGÅR I VÄGOMRÅDE FÖR ALLMÄN VÄG ELLER OMRÅDE FÖR TILLFÄLLIG NYTTJANDERÄTT
FÖRBUDEN SOM AVSER VERKSAMHET ELLER ÅTGÄRD INOM BIOTOPSKYDDAT OMRÅDE (7:11 2 ST MB) GÄLLER INTE BYGGANDE AV ALLMÄN VÄG..

ÖVRIGA BETECKNINGAR

- 1:10 +XX.X — FASTIGHETSBETECKNING
- NY VÄG
- X/XXX +XX.X — NY GC-VÄG
- X/XXX — NYTT RÄCKE
- NY BELYSNING
- BOSTAD
- BYGGNADER
- BEF. VÄG, VÄGBANEKANT
- BEF. VÄGOMRÅDE
- NY VÄG, VÄGBANEKANT

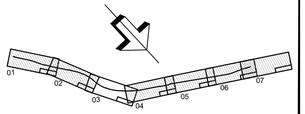

TYP AV PLAN	VÄGPLAN
GRANSKNINGSSTATUS / SYFTE	FÖR GRANSKNING
HANDLINGSTYP	GRANSKNINGSHANDLING
DATUM: 2021-10-01	LEVERANS / ÄNDRINGS-PM
OBJEKT	GÅNG- OCH CYKELVÄG VÄG 939
DELOMRÅDE / BANDEL	1
ANLÄGGNINGSDEL	TORKELTORPSVÄGEN-HANHALSVÄGEN
OBJEKTNUMMER / KM	KONSTRUKTIONSNUMMER
BESTÄLLARE: TRAFIKVERKET	LEVERANTÖR: SWECO
SKAPAD AV: A.KARLSSON	UPPDRAGSNUMMER: 12703695
GODKÄND AV: P.KJELLNER	AVDELNING: 2351
RITNINGSTYP	PLANKARTA
TEKNIKOMRÅDE / INNEHÅLL	VÄGUTFORMNING
BESKRIVNING	1/160-1/760 VÄG 939, TORKELTORPSVÄGEN-HANHALS KYRKVÄG
SKALA: 1:1000	FORMAT: A3FF / FÖRVALTNINGSNUMMER
RITNINGSNUMMER: 131T0203	BLAD / NÄSTA BLAD / BET

Ritning: S:\SE\Gotland\HADO\PROJEKT\12257\12703695\000\1 Väg 939 GC Torkeltorpsv-Hanhals\1.Geometriarade\36.CADV\LAY1\131T0203.dwg Skapad av: Karlsson, Andreas 2021-9-26 16:31

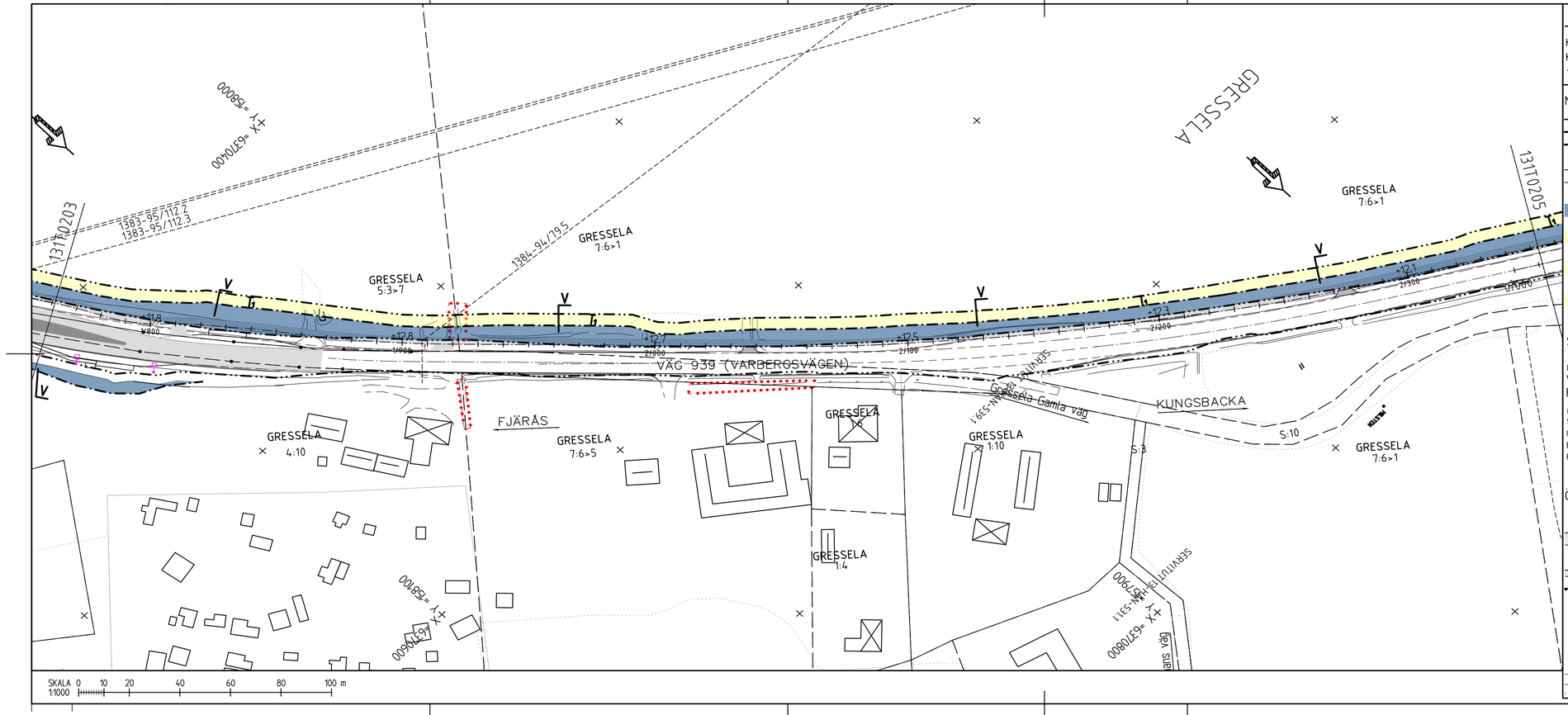

ANMÄRKNING

KOORDINATSYSTEM I PLAN: SWEREF 99 12 00
KOORDINATSYSTEM I HÖJD: RH 2000

TECKENFÖRKLARING

MARKANSPRÅK

- GRÄNS FÖR VÄGPLAN
- GRÄNS FÖR VÄGOMRÅDE
- AVGRÄNSNING MELLAN OLIKA TYPER AV MARKANSPRÅK
- TRAKTGRÄNS
- FASTIGHETSGRÄNS
- ÅKERKANT
- V — NYTT VÄGOMRÅDE, IANSPRÅKTAS MED VÄGRÄTT
- T_1 — TILLFÄLLIG NYTTJANDERÄTT FÖR MARKARBETEN OCH UPPLAG. AVSER 12 MÅNADER FRÅN BYGGSTART
- T_2 — TILLFÄLLIG NYTTJANDERÄTT FÖR ETABLERINGSOMRÅDE. AVSER 12 MÅNADER FRÅN BYGGSTART
- T_3 — TILLFÄLLIG NYTTJANDERÄTT BYGGVÄG, ÄVEN ÖPPEN FÖR ANNAN TRAFIK, FÅR EJ BLOCKERAS. AVSER 12 MÅNADER FRÅN BYGGSTART

SKYDDSÅTGÄRDER OCH FÖRSIKTIGHETSMÅTT

- MARKERING ELLER AVGRÄNSNING AV BIOTOPSKYDDADE STENMURAR
- N1 STENGÄRDESGÅRDAR

VERKSAMHETER SOM UNDANTAS FRÅN FÖRBUD ENLIGT MB

UNDANTAGEN GÄLLER HELA PLANEN
SKYLDIGHETEN ATT GÖRA ANMÄLAN FÖR SAMRÅD ENLIGT 12:6 MB GÄLLER INTE FÖR DE VERKSAMHETER OCH ÅTGÄRDER SOM BEHÖVS FÖR ATT BYGGA VÄGEN OCH SOM FASTSTÄLLS OCH INGÅR I VÄGOMRÅDE FÖR ALLMÄN VÄG ELLER OMRÅDE FÖR TILLFÄLLIG NYTTJANDERÄTT
FÖRBUDEN SOM AVSER VERKSAMHET ELLER ÅTGÄRD INOM BIOTOPSKYDDAT OMRÅDE (7:11 2 ST MB) GÄLLER INTE BYGGANDE AV ALLMÄN VÄG.

ÖVRIGA BETECKNINGAR

- 1:10 / +XX.X — FASTIGHETSBETECKNING
- NY VÄG
- X/XXX / +XX.X — NY GC-VÄG
- X/XXX — NYTT RÄCKE
- NY BELYSNING
- BOSTAD
- BYGGNADER
- BEF. VÄG, VÄGBANEKANT
- BEF. VÄGOMRÅDE
- NY VÄG, VÄGBANEKANT

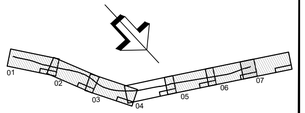

TYP AV PLAN	VÄGPLAN
GRANSKNINGSSTATUS / SYFTE	FÖR GRANSKNING
HANDLINGSTYP	GRANSKNINGSHANDLING
DATUM: 2021-10-01	LEVERANS / ÄNDRINGS-PM
OBJEKT	GÅNG- OCH CYKELVÄG VÄG 939
DELOMRÅDE / BANDEL	1
ANLÄGGNINGSDEL	TORKELTORPSVÄGEN-HANHALSVÄGEN
OBJEKTNUMMER / KM	KONSTRUKTIONSNUMMER
BESTÄLLARE: TRAFIKVERKET	LEVERANTÖR: SWECO
SKAPAD AV: A.KARLSSON	UPPDRAGSNUMMER: 12703695
GODKÄND AV: P.KJELLNER	AVDELNING: 2351
RITNINGSTYP	PLANKARTA
TEKNIKOMRÅDE / INNEHÅLL	VÄGUTFORMNING
BESKRIVNING	1/760-2/350 VÄG 939, TORKELTORPSVÄGEN-HANHALS KYRKVÄG
SKALA: 1:1000	FORMAT: A3FF / FÖRVALTNINGSNUMMER
RITNINGSNUMMER: 131T0204	BLAD / NÄSTA BLAD / BET

Ritning: S:\SE\Location\HADO\PROJEKT\12705\12703695\000\1 Väg 939 GC Torkeltorpsv-Hanhals\1.Geometriarade\36.CADV\131T0204.dwg Skapad av Karlsson, Andreas 2021-9-26 16:32

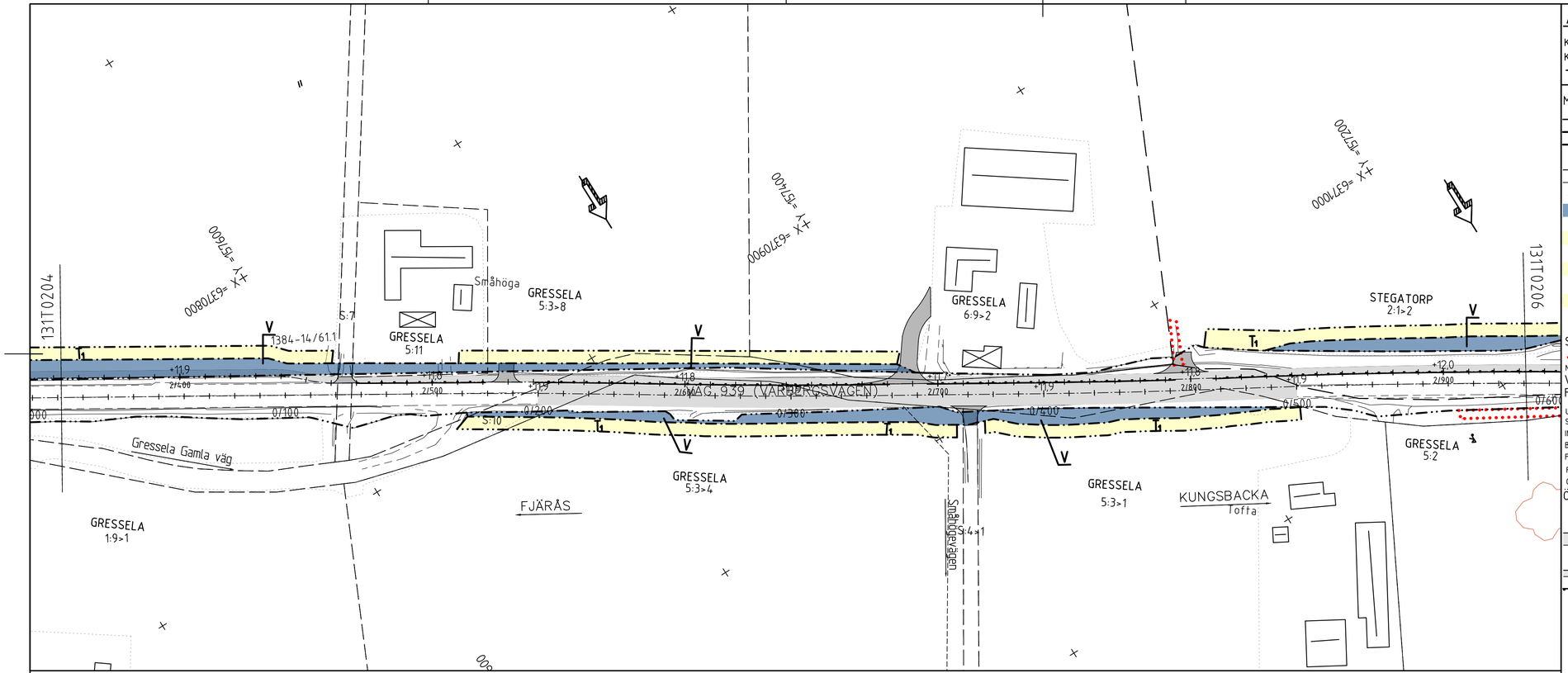

ANMÄRKNING

KOORDINATSYSTEM I PLAN: SWEREF 99 12 00
KOORDINATSYSTEM I HÖJD: RH 2000

TECKENFÖRKLARING

MARKANSPRÅK

- GRÄNS FÖR VÄGPLAN
- GRÄNS FÖR VÄGOMRÅDE
- AVGRÄNSNING MELLAN OLIKA TYPER AV MARKANSPRÅK
- TRAKTGRÄNS
- FASTIGHETSGRÄNS
- ÅKERKANT
- V — NYTT VÄGOMRÅDE, IANSPRÅKTAS MED VÄGRÄTT
- T_1 — TILLFÄLLIG NYTTJANDERÄTT FÖR MARKARBETEN OCH UPPLAG. AVSER 12 MÅNADER FRÅN BYGGSTART
- T_2 — TILLFÄLLIG NYTTJANDERÄTT FÖR ETABLERINGSOMRÅDE. AVSER 12 MÅNADER FRÅN BYGGSTART
- T_3 — TILLFÄLLIG NYTTJANDERÄTT BYGGVÄG, ÄVEN ÖPPEN FÖR ANNAN TRAFIK, FÅR EJ BLOCKERAS. AVSER 12 MÅNADER FRÅN BYGGSTART

SKYDDSÅTGÄRDER OCH FÖRSIKTIGHETSMÅTT

- MARKERING ELLER AVGRÄNSNING AV BIOTOPSKYDDADE STENMURAR
- N1 STENGÄRDESGÅRDAR

VERKSAMHETER SOM UNDANTAS FRÅN FÖRBUD ENLIGT MB

UNDANTAGEN GÄLLER HELA PLANEN
SKYLDIGHETEN ATT GÖRA ANMÄLAN FÖR SAMRÅD ENLIGT 12:6 MB GÄLLER INTE FÖR DE VERKSAMHETER OCH ÅTGÄRDER SOM BEHÖVS FÖR ATT BYGGA VÄGEN OCH SOM FASTSTÄLLS OCH INGÅR I VÄGOMRÅDE FÖR ALLMÄN VÄG ELLER OMRÅDE FÖR TILLFÄLLIG NYTTJANDERÄTT
FÖRBUDEN SOM AVSER VERKSAMHET ELLER ÅTGÄRD INOM BIOTOPSKYDDA OMRÅDE (7:11 2 ST MB) GÄLLER INTE BYGGANDE AV ALLMÄN VÄG..

ÖVRIGA BETECKNINGAR

- 1:10 — FASTIGHETSBETECKNING
- +XX.X — NY VÄG
- X/XXX +XX.X — NY GC-VÄG
- X/XXX — NYTT RÄCKE
- NY BELYSNING
- BOSTAD
- BYGGNADER
- BEF. VÄG, VÄGBANEKANT
- BEF. VÄGOMRÅDE
- NY VÄG, VÄGBANEKANT

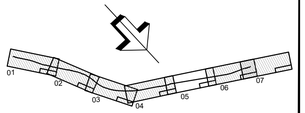

TYP AV PLAN	VÄGPLAN
GRANSKNINGSSTATUS / SYFTE	FÖR GRANSKNING
HANDLINGSTYP	GRANSKNINGSHANDLING
DATUM	2021-10-01
LEVERANS / ÄNDRINGS-PM	
OBJEKT	GÅNG- OCH CYKELVÄG VÄG 939
DELOMRÅDE / BANDEL	1
ANLÄGGNINGSDEL	TORKELTORPSVÄGEN-HANHALSVÄGEN
OBJEKTNUMMER / KM	
KONSTRUKTIONSNUMMER	
BESTÄLLARE	TRAFIKVERKET
LEVERANTÖR	SWECO
SKAPAD AV	A.KARLSSON
UPPDRAGSNUMMER	12703695
GODKÄND AV	P.KJELLNER
AVDELNING	2351
RITNINGSTYP	PLANKARTA
TEKNIKOMRÅDE / INNEHÅLL	VÄGUTFORMNING
BESKRIVNING	2/350-2/930 VÄG 939, TORKELTORPSVÄGEN-HANHALS KYRKVÄG
SKALA	1:1000
FORMAT	A3FF
FÖRVALTNINGSNUMMER	
RITNINGSNUMMER	131T0205
BLAD	
NÄSTA BLAD	
BET	

Ritning: S:\SE\Location\HADO1\PROJEKT\22351\12703695\000\1 Väg 939, GC Torkelstorpsv-Hanhalsv\3_Genomförande\36_CAD\1_RIP\1\RIDet\131T0205.dwg Skapad av: Karlsson, Andreas 2021-9-26 16:33

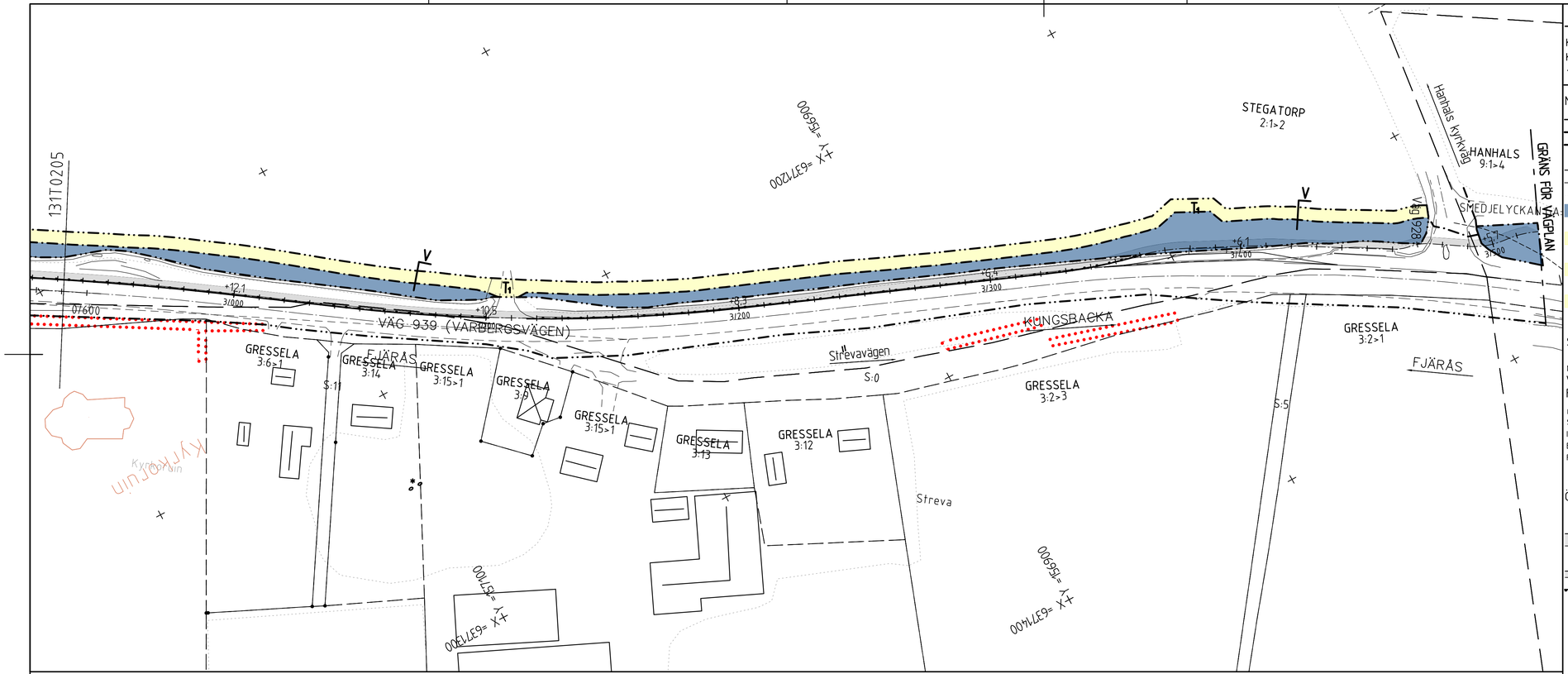

ANMÄRKNING

KOORDINATSYSTEM I PLAN: SWEREF 99 12 00
KOORDINATSYSTEM I HÖJD: RH 2000

TECKENFÖRKLARING

MARKANSPRÅK

- GRÄNS FÖR VÄGPLAN
- GRÄNS FÖR VÄGOMRÅDE
- AVGRÄNSNING MELLAN OLIKA TYPER AV MARKANSPRÅK
- TRAKTGRÄNS
- FASTIGHETSGRÄNS
- ÅKERKANT
- V — NYTT VÄGOMRÅDE, IANSPRÅKTAS MED VÄGRÄTT
- T_1 — TILLFÄLLIG NYTTJANDERÄTT FÖR MARKARBETEN OCH UPPLAG. AVSER 12 MÅNADER FRÅN BYGGSTART
- T_2 — TILLFÄLLIG NYTTJANDERÄTT FÖR ETABLERINGSOMRÅDE. AVSER 12 MÅNADER FRÅN BYGGSTART
- T_3 — TILLFÄLLIG NYTTJANDERÄTT BYGGVÄG, ÄVEN ÖPPEN FÖR ANNAN TRAFIK, FÅR EJ BLOCKERAS. AVSER 12 MÅNADER FRÅN BYGGSTART

SKYDDSÅTGÄRDER OCH FÖRSIKTIGHETSMÅTT

- MARKERING ELLER AVGRÄNSNING AV BIOTOPSKYDDADE STENMURAR
- N1 STENGÄRDESGÅRDAR

VERKSAMHETER SOM UNDANTAS FRÅN FÖRBUD ENLIGT MB

UNDANTAGEN GÄLLER HELA PLANEN
SKYLDIGHETEN ATT GÖRA ANMÄLAN FÖR SAMRÅD ENLIGT 12:6 MB GÄLLER INTE FÖR DE VERKSAMHETER OCH ÅTGÄRDER SOM BEHÖVS FÖR ATT BYGGA VÄGEN OCH SOM FASTSTÄLLS OCH INGÅR I VÄGOMRÅDE FÖR ALLMÄN VÄG ELLER OMRÅDE FÖR TILLFÄLLIG NYTTJANDERÄTT
FÖRBUDEN SOM AVSER VERKSAMHET ELLER ÅTGÄRD INOM BIOTOPSKYDDAT OMRÅDE (7:11 2 ST MB) GÄLLER INTE BYGGANDE AV ALLMÄN VÄG..

ÖVRIGA BETECKNINGAR

- 1:10 +XX.X — FASTIGHETSBETECKNING
- NY VÄG
- X/XXX +XX.X — NY GC-VÄG
- X/XXX — NYTT RÄCKE
- NY BELYSNING
- BOSTAD
- BYGGNADER
- BEF. VÄG, VÄGBANEKANT
- BEF. VÄGOMRÅDE
- NY VÄG, VÄGBANEKANT

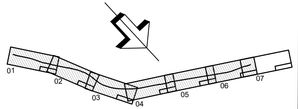

TYP AV PLAN	VÄGPLAN
GRANSKNINGSSTATUS / SYFTE	FÖR GRANSKNING
HANDLINGSTYP	GRANSKNINGSHANDLING
DATUM	2021-10-01
LEVERANS / ÄNDRINGS-PM	
OBJEKT	GÅNG- OCH CYKELVÄG VÄG 939
DELOMRÅDE / BANDEL	1
ANLÄGGNINGSDEL	TORKELTORPSVÄGEN-HANHALSVÄGEN
OBJEKTNUMMER / KM	
KONSTRUKTIONSNUMMER	
BESTÄLLARE	TRAFIKVERKET
LEVERANTÖR	SWECO
SKAPAD AV	A.KARLSSON
UPPDRAGSNUMMER	12703695
GODKÄND AV	P.KJELLNER
AVDELNING	2351
RITNINGSTYP	PLANKARTA
TEKNIKOMRÅDE / INNEHÅLL	VÄGUTFORMNING
BESKRIVNING	2/930-3/500 VÄG 939, TORKELTORPSVÄGEN-HANHALS KYRKVÄG
SKALA	1:1000
FORMAT	A3FF
FÖRVALTNINGSNUMMER	
RITNINGSNUMMER	131T0206
BLAD	
NÄSTA BLAD	
BET	

Ritning: S:\SE\Gothenburg\HADO\PROJEKT\225\12703695\000\1 Väg 939 GC Torkeltorpsv-Hanhals\1.Geometriarade\36.CADD\CAD\131T0206.dwg Skapad av: Karlsson, Andreas 2021-9-26 16:34