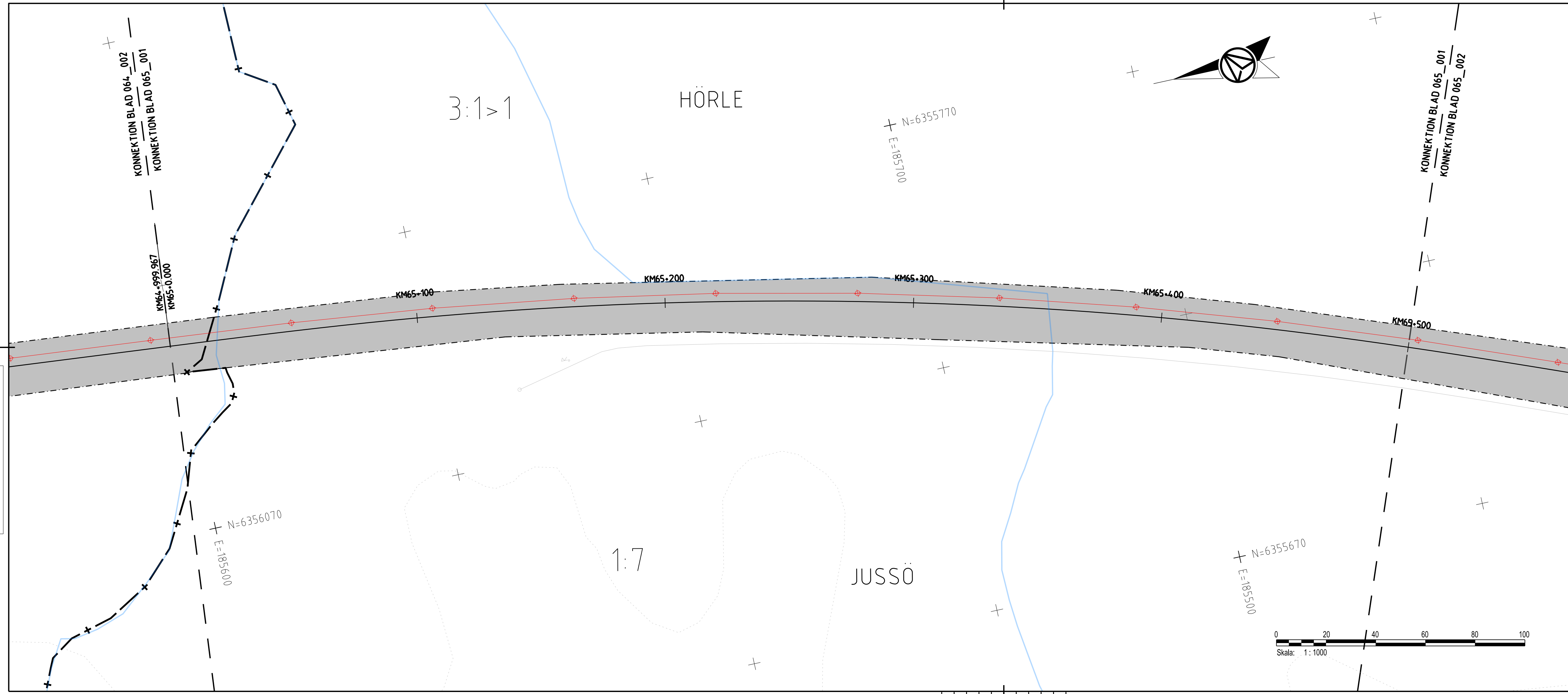


188299-00-PP-002_065-001.dwg
188299-00-PP-002_065-002.dwg
188299-00-PP-002_065-003.dwg
188299-00-PP-002_065-004.dwg
188299-00-PP-002_065-005.dwg
188299-00-PP-002_065-006.dwg
188299-00-PP-002_065-007.dwg
188299-00-PP-002_065-008.dwg
188299-00-PP-002_065-009.dwg
188299-00-PP-002_065-010.dwg
188299-00-PP-002_065-011.dwg

Denna ritning är Trafikverkets egendom. Allt obehörigt
begagnande av ritningen beivras enligt lag.
TRAFIKVERKET

188299-00-PP-002_065-001.dwg
188299-00-PP-002_065-002.dwg
188299-00-PP-002_065-003.dwg
188299-00-PP-002_065-004.dwg
188299-00-PP-002_065-005.dwg
188299-00-PP-002_065-006.dwg
188299-00-PP-002_065-007.dwg
188299-00-PP-002_065-008.dwg
188299-00-PP-002_065-009.dwg
188299-00-PP-002_065-010.dwg
188299-00-PP-002_065-011.dwg



TECKENFÖRKLARING

FASTSTÄLLS MARKANSPRÅK

- · — · — GRÄNS FÖR JÄRNVAGSPLAN
- · — · — GRÄNS FÖR JÄRNVAGSMARK
- - - - - AVGRÄNSNING MELLAN OLIKA TYPER AV MARKANSPRÅK
- J** NY JÄRNVAGSMARK MED AGANDERÄTT
- Js** NY JÄRNVAGSMARK MED SERVITUTSRÄTT
- Js** NY JÄRNVAGSMARK MED SERVITUTSRÄTT OCH TILLFÄLLIG NYTTJÄNDERÄTT
- T** TILLFÄLLIG NYTTJÄNDERÄTT GÄLLER FRÅN BYGGSTART TILL OCH MED TVÅ MÅNADER EFTER SLUTBESKUTNING
- T1** - TILLFÄLLIG NYTTJÄNDERÄTT FÖR ARBETSOMRÅDE
- T2** - TILLFÄLLIG NYTTJÄNDERÄTT FÖR UPPLAG
- T3** - TILLFÄLLIG NYTTJÄNDERÄTT FÖR BYGGTRAFIK
- T4** - TILLFÄLLIG NYTTJÄNDERÄTT FÖR BYGGTRAFIK FÄR EJ BLOCKERAS FÖR ALLMAN TRAFIK

VERKSAMHETER/ÅTGÄRDER SOM UNDTAS FRÅN FÖRBUD ENLIGT MILJÖBALKEN

SKYLDIGHETEN ATT GÖRA ANMÄLAN FÖR SAMRÅD ENLIGT 12:6 MB GÄLLER INTE FÖR DE VERKSAMHETER OCH ÅTGÄRDER SOM BEHOVS FÖR ATT BYGGA VÄGEN/JÄRNVÄGEN OCH SOM FASTSTÄLLS OCH INGÅR I VÄGOMRÅDE FÖR ALLMAN VÄG/JÄRNVAGSMARK ELLER OMRÅDE FÖR TILLFÄLLIG NYTTJÄNDERÄTT.

- FÖRBUD SOM AVSER VERKSAMHET ELLER ÅTGÄRD INOM GENERELLT BIODIVERSITETSMÅL (7:11 ZST. MB) GÄLLER EJ BYGGANDE AV ALLMAN VÄG/JÄRNVAG
- FÖRBUD MOT ÅTGÄRD INOM STRANDSKYDDSMÅL (7:15 MB) GÄLLER EJ BYGGANDE AV ALLMAN VÄG/JÄRNVAG
- B1** - BYGGLOV KRÄVS INTE FÖR BYGGANDE AV TRANSFORMATORSTATIONER
- B2** -BYGGLOV KRÄVS INTE FÖR UPPLAG OCH MATERIALGÅRDAR
- GRÄNS FÖR B2-YTA

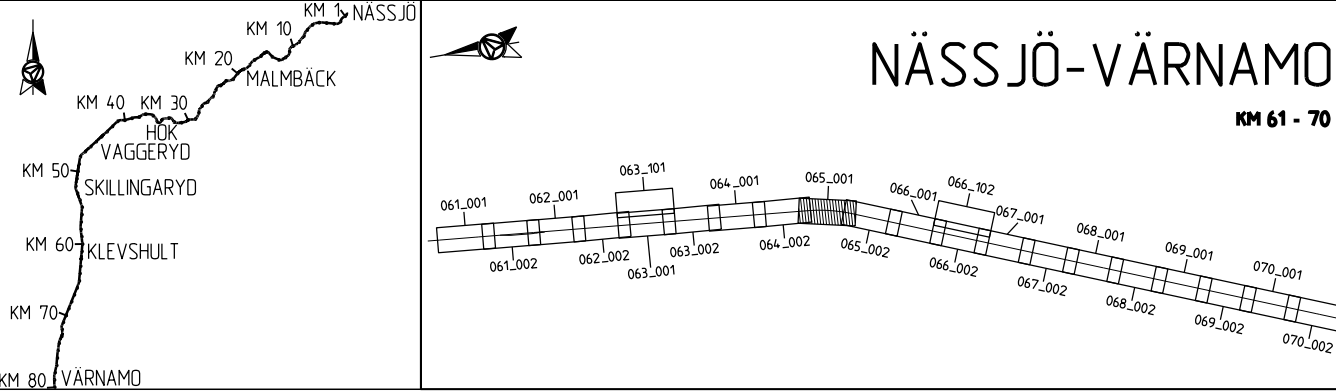
- #### ÖVRIGA BETECKNINGAR PÅ PLANKARTAN
- KM1+ 800 -35.80** NYTT JÄRNVAGSSPÅR, SPÅRMITT MED
 - KM1+ 800** NY KONTAKTLEDNINGSANLÄGGNING, UNGEFÄRLIGT LÄGE
 - KM1+ 800** NY KONTAKTLEDNINGSBRYGGA, UNGEFÄRLIGT LÄGE
 - KM1+ 800** BEFINTLIG SPÅRMITT JÄRNVAG MED LÅNGMÄTNING
 - KM1+ 800** KOMMUNGRÄNS
 - FASTIGHETSGRÄNS
 - TRAKTSGRÄNS
 - BEFINTLIGA RÄTTIGHETER
 - BEFINTLIG VÄG, VÄGMITT
 - BEFINTLIG BYGGNAD
 - FASTIGHETSBETECKNING
 - TRAKTSNAMN
 - TRAFIKVERKET'S FASTIGHET SOM BEHÅLLS SOM JÄRNVAGSMARK MED AGANDERÄTT

FASTSTÄLLS EJ

- KM1+ 800** BEFINTLIG SPÅRMITT JÄRNVAG MED LÅNGMÄTNING
- KOMMUNGRÄNS
- FASTIGHETSGRÄNS
- TRAKTSGRÄNS
- BEFINTLIGA RÄTTIGHETER
- BEFINTLIG VÄG, VÄGMITT
- BEFINTLIG BYGGNAD
- FASTIGHETSBETECKNING
- TRAKTSNAMN
- TRAFIKVERKET'S FASTIGHET SOM BEHÅLLS SOM JÄRNVAGSMARK MED AGANDERÄTT

KOORDINATSYSTEM

SYSTEM 1 PLAN SWEREFF 99 13 30, SYSTEM I HÖJD: RH 2000
DATUM GRUNDKARTA: 2023-12-21 DATUM FASTIGHETSKARTA: 2023-12-21

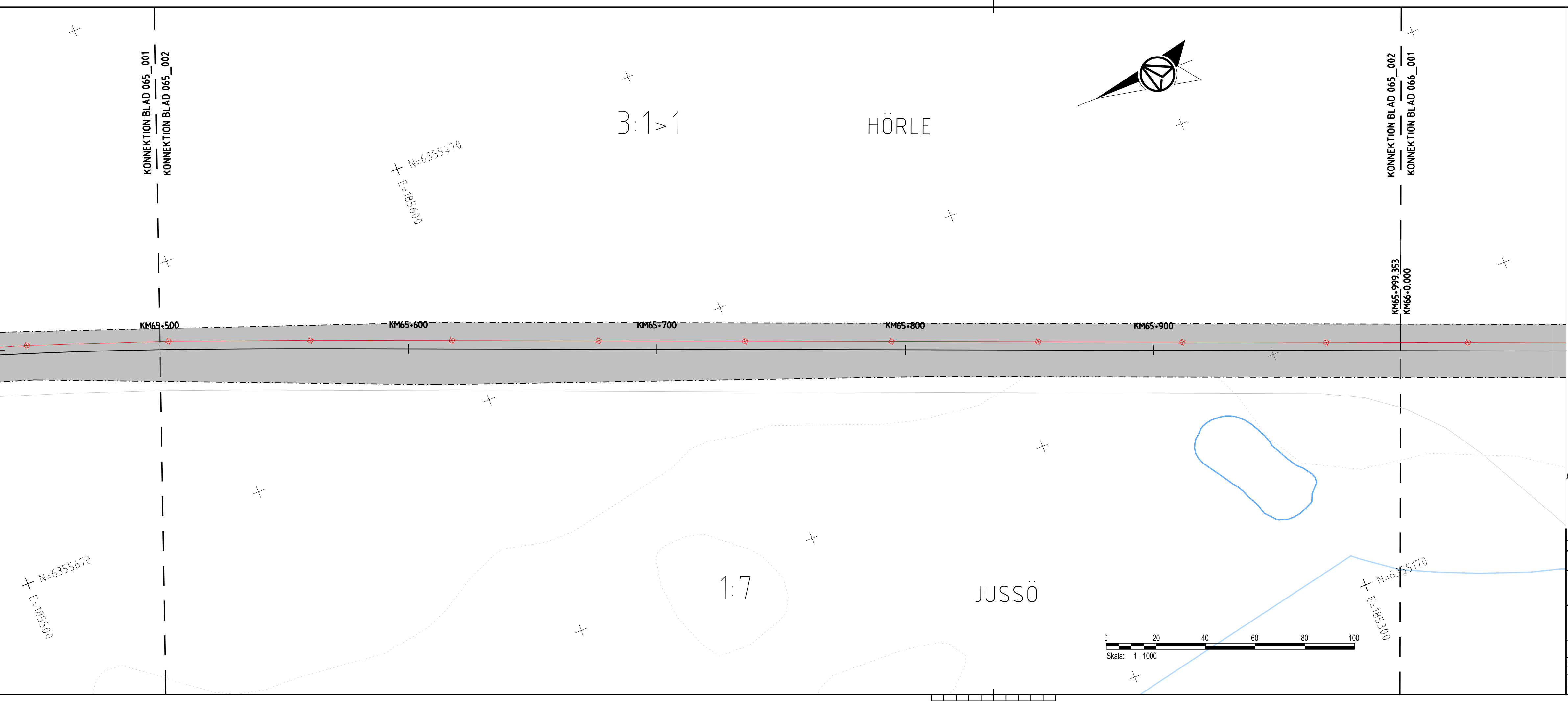


ANDR. ANDRINGSÄNDR. AVSER		GODKÄND AV		ANDR. DATUM	
TYP AV PLAN					
JÄRNVAGSPLAN					
LEVERANTÖR AFRY		AVDELNING AFRY UPPDRAGSNUMMER 202827		LEVERANS-/ANDRINGS-PM KONSTRUKTIONNUMMER	
TEKNIKOMRÅDE MARK		GRANSKNINGSSTATUS / SYFTE		HÅNDLINGS-TYP FASTSTÄLLESHANDLING	
TRAFIKVERKET		HALMSTAD-NÄSSJÖ NÄSSJÖ-VÄRNAMO ELEKTRIFIERING		ANLÄGGNINGSTYP	
SKAPAD AV M. LYKO/L. WASIK		GRANSKAD AV U. CLASSON		KILOMETER-METER 065+000 - 065+500	
GODKÄND AV EF		DATUM 2024-02-22		BANDDEL 732	
SKALA 1:1000		FORMAT A3FF		RITNINGNUMMER PROJEKT 168299-00-102-0065-0001	
RITNINGNUMMER FÖRVALTNING		BLAD 001		NÄSTA BLAD 002	

LAST RENDERED BY MICROSTATION: 2024-02-23 10:02:06:50:001.dwg

18222230-00-0000-0000-0000.dwg
 18222230-00-0000-0000-0000.dwg
 18222230-00-0000-0000-0000.dwg
 18222230-00-0000-0000-0000.dwg
 18222230-00-0000-0000-0000.dwg
 18222230-00-0000-0000-0000.dwg
 18222230-00-0000-0000-0000.dwg
 18222230-00-0000-0000-0000.dwg
 18222230-00-0000-0000-0000.dwg
 18222230-00-0000-0000-0000.dwg
 18222230-00-0000-0000-0000.dwg

Denna ritning är Trafikverkets egendom. Allt obehörigt begärande av ritningen beivras enligt lag. TRAFIKVERKET



TECKENFÖRKLARING

FASTSTÄLLS MARKANSPRÄK

- GRANS FÖR JÄRNVAGSPLAN
- GRANS FÖR JÄRNVAGSMARK
- AVGRÄNSNING MELLAN OLIKA TYPER AV MARKANSPRÄK
- J** NY JÄRNVAGSMARK MED AGANDERÄTT
- Js** NY JÄRNVAGSMARK MED SERVITUTSRÄTT
- Js** NY JÄRNVAGSMARK MED SERVITUTSRÄTT OCH TILLFÄLLIG NYTTJÄNDERÄTT
- T** TILLFÄLLIG NYTTJÄNDERÄTT GÄLLER FRÅN BYGGSTART TILL OCH MED TVÅ MÅNADER EFTER SLUTBESKUTNING
- T1** - TILLFÄLLIG NYTTJÄNDERÄTT FÖR ARBETSOMRÅDE
- T2** - TILLFÄLLIG NYTTJÄNDERÄTT FÖR UPPLAG
- T3** - TILLFÄLLIG NYTTJÄNDERÄTT FÖR BYGGTRAFIK
- T4** - TILLFÄLLIG NYTTJÄNDERÄTT FÖR BYGGTRAFIK FÄR EJ BLOCKERAS FÖR ALLMAN TRAFIK

VERKSAMHETER/ÅTGÄRDER SOM UNDTANTAS FRÅN FÖRBJUD ENLIGT MILJÖBALKEN

SKYLDIGHETEN ATT GÖRA ANMÄLAN FÖR SAMRÅD ENLIGT 126 MB GÄLLER INTE FÖR DE VERKSAMHETER OCH ÅTGÄRDER SOM BEHÖVS FÖR ATT BYGGA VÄGEN/JÄRNVÄGEN OCH SOM FASTSTÄLLS OCH INGÅR I VAGOMRÅDE FÖR ALLMAN VÄG/JÄRNVAGSMARK ELLER OMRÅDE FÖR TILLFÄLLIG NYTTJÄNDERÄTT.

- FÖRBJUD SOM AVSER VERKSAMHET ELLER ÅTGÄRD INOM GENERELLT BIOTOPSKYDDSMRÅDE (7:11 ZST, MB) GÄLLER EJ BYGGANDE AV ALLMAN VÄG/JÄRNVAG
- FÖRBJUD MOT ÅTGÄRD INOM STRANDSKYDDSMRÅDE (7:15 MB) GÄLLER EJ BYGGANDE AV ALLMAN VÄG/JÄRNVAG
- B1** - BYGGLOV KRÄVS INTE FÖR BYGGANDE AV TRANSFORMATORSTATIONER
- B2** -BYGGLOV KRÄVS INTE FÖR UPPLAG OCH MATERIALGÅRDAR
- GRANS FÖR B2-YTA

ÖVRIGA BETECKNINGAR PÅ PLANKARTAN

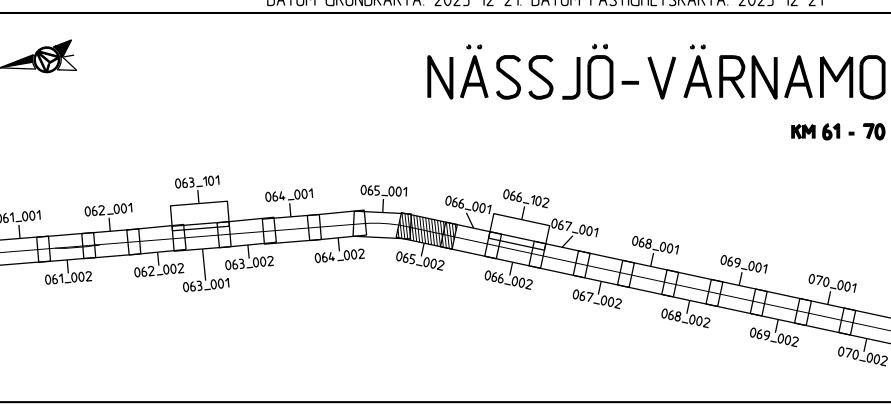
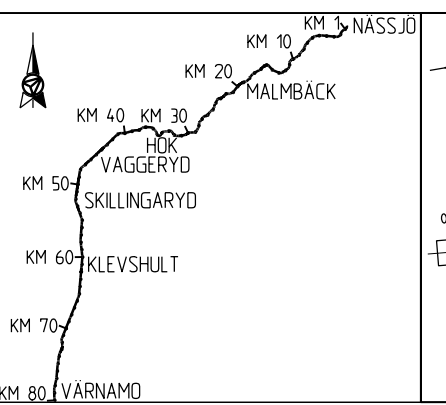
- KM1+ 800** -35,80 NYTT JÄRNVAGSSPÅR, SPÄRMITT MED
- NY KONTAKTLEDNINGSANLÄGGNING, UNGEFÄRLIGT LÄGE
- NY KONTAKTLEDNINGSBRYGGA, UNGEFÄRLIGT LÄGE

FASTSTÄLLS EJ

- KM1+ 800** BEFINTLIG SPÄRMITT JÄRNVAG MED LÄNGDMÄTNING
- KOMMUNGRÄNS
- FASTIGHETSGRÄNS
- TRAKTSGRÄNS
- BEFINTLIGA RÄTTIGHETER
- BEFINTLIG VÄG, VÄGMITT
- BEFINTLIG BYGGNAD
- FASTIGHETSBETECKNING
- TRAKTNSNAMN
- TRAFIKVERKET'S FASTIGHET SOM BEHÅLLS SOM JÄRNVAGSMARK MED AGANDERÄTT

KOORDINATSYSTEM

SYSTEM 1 PLAN SWEREF 99 13 30, SYSTEM I HÖJD, RH 2000
 DATUM GRUNDKARTA: 2023-12-21 DATUM FASTIGHETSKARTA: 2023-12-21





NÄSSJÖ-VÄRNAMO
KM 61 - 70

ANDR. ANDRNINGEN AVSER TYP AV PLAN		GÖDKÄND AV		ANDR. DATUM	
JÄRNVAGSPLAN					
LEVERANTÖR 	AVDELNING AFRY UPPDRAGSNUMMER 202827	LEVERANS/ANDRINGS-PM	KONSTRUKTIONSNUMMER	TEKNIKOMRÅDE MARK	GRANSKNINGSSTATUS / SYFTE
	HÄLMSTAD-NÄSSJÖ NÄSSJÖ-VÄRNAMO ELEKTRIFIERING	HANDLINGS TYP FASTSTÄLLESEHANDLING	ANLÄGGNINGSTYP	KILOMETER-METER 065+500 - 065+1000	BANDEL 732
SKAPAD AV M. LYKO/L. WASIK	GRANSKAD AV U. CLASSON	PLANKARTA	FORMAT A3FF	RITNINGSNUMMER FÖRVALTNING	RITNINGSNUMMER PROJEKT 168299-00-102-0065-0002
GÖDKÄND AV EF	DATUM 2024-02-22	SKALA 1:1000	FORMAT A3FF	RITNINGSNUMMER FÖRVALTNING	BLAD 002
				NÄSTA BLAD 001	ANDR.

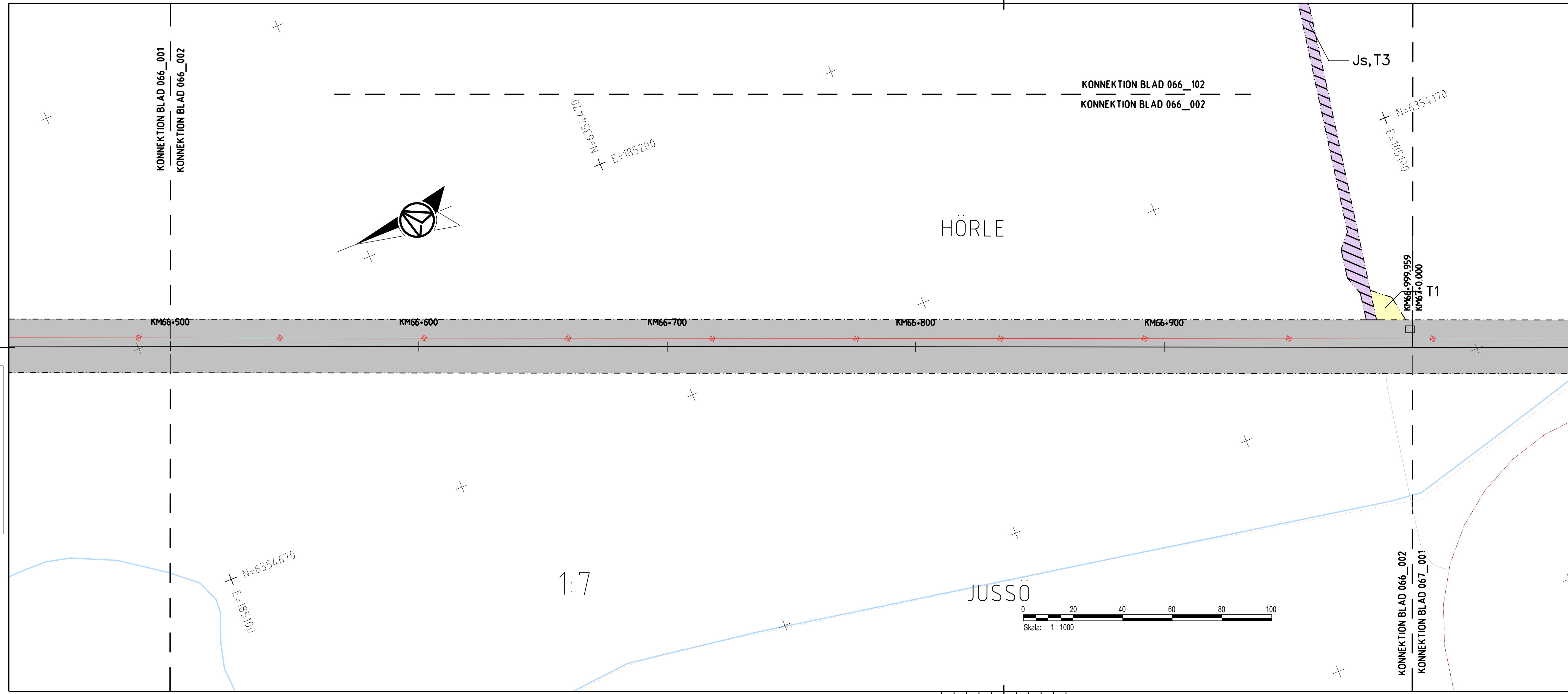
AF 0481897
 2024-02-18:29
 LAST RENDER BY MICROSTATION/202402180650002.dwg
 LAST RENDER BY AUTOCAD:
 -19

168299-00-PP-002_065-001.dwg
168299-00-PP-002_066-001.dwg
168299-00-PP-002_066-000.dwg
168299-00-PP-002_066-001.dwg
168299-00-PP-002_066-000.dwg
168299-00-PP-002_066-001.dwg
168299-00-PP-002_066-000.dwg
168299-00-PP-002_066-001.dwg
168299-00-PP-002_066-000.dwg

0
1
2
3
4
5
6
7
8
9
10
11
12
13
14
15
16
17
18
19
20
21
22
23
24
25
26
27
28
29
30
31
32
33
34
35
36
37
38
39
40
41
42
43
44
45
46
47
48
49
50
51
52
53
54
55
56
57
58
59
60
61
62
63
64
65
66
67
68
69
70
71
72
73
74
75
76
77
78
79
80
81
82
83
84
85
86
87
88
89
90
91
92
93
94
95
96
97
98
99
100



16829900-PP-002_066-001.dwg
 16829900-PP-002_066-002.dwg
 16829900-PP-002_066-003.dwg
 16829900-PP-002_066-004.dwg
 16829900-PP-002_066-005.dwg
 16829900-PP-002_066-006.dwg
 16829900-PP-002_066-007.dwg



TECKENFÖRKLARING

FASTSTÄLLS MARKANSPRÄK

- GRÄNS FÖR JÄRNVAGSPLAN
- GRÄNS FÖR JÄRNVAGSMARK
- AVGRÄNSNING MELLAN OLIKA TYPER AV MARKANSPRÄK

J NY JÄRNVAGSMARK MED AGANDERÄTT

Js NY JÄRNVAGSMARK MED SERVITUTSRÄTT

Js NY JÄRNVAGSMARK MED SERVITUTSRÄTT OCH TILLFÄLLIG NYTTJÄNDERÄTT

T TILLFÄLLIG NYTTJÄNDERÄTT GÄLLER FRÅN BYGGSTART TILL OCH MED TVÅ MÅNADER EFTER SLUTBESKTNING

T1 - TILLFÄLLIG NYTTJÄNDERÄTT FÖR ARBETSOMRÅDE

T2 - TILLFÄLLIG NYTTJÄNDERÄTT FÖR UPPLAG

T3 - TILLFÄLLIG NYTTJÄNDERÄTT FÖR BYGGTRAFIK

T4 - TILLFÄLLIG NYTTJÄNDERÄTT FÖR BYGGTRAFIK FÄR EJ BLOCKERAS FÖR ALLMAN TRAFIK

VERKSAMHETER/ÅTGÄRDER SOM UNDTANTAS FRÅN FÖRBUD ENLIGT MILJÖBALKEN

SKYLDIGHETEN ATT GÖRA ANMÄLAN FÖR SAMRÅD ENLIGT 126 MB GÄLLER INTE FÖR DE VERKSAMHETER OCH ÅTGÄRDER SOM BEHOVS FÖR ATT BYGGA VÄGEN/JÄRNVÄGEN OCH SOM FASTSTÄLLS OCH INGÅR I VÄGOMRÅDE FÖR ALLMAN VÄG/JÄRNVAGSMARK ELLER OMRÅDE FÖR TILLFÄLLIG NYTTJÄNDERÄTT.

--- FÖRBUD SOM AVSER VERKSAMHET ELLER ÅTGÄRD INOM GENERELLT BIOTOPSKYDDSMRÅDE (7.11 2ST. MB) GÄLLER EJ BYGGANDE AV ALLMAN VÄG/JÄRNVÄG

--- FÖRBUD MOT ÅTGÄRD INOM STRANDSKYDDSMRÅDE (7.15 MB) GÄLLER EJ BYGGANDE AV ALLMAN VÄG/JÄRNVÄG

B1 - BYGGLOV KRÄVS INTE FÖR BYGGANDE AV TRANSFORMATORSTATIONER

B2 -BYGGLOV KRÄVS INTE FÖR UPPLAG OCH MATERIALGÅRDAR

--- GRÄNS FÖR B2-YTA

ÖVRIGA BETECKNINGAR PÅ PLANKARTAN

KM1+ 800 NYTT JÄRNVAGSSPÅR, SPÄRRMITT MED **-35.80**

NY KONTAKTLEDNINGSANLÄGGNING, UNGEFÄRLIGT LÄGE

NY KONTAKTLEDNINGSBRYGGA, UNGEFÄRLIGT LÄGE

FASTSTÄLLS EJ

KM1+ 800 BEFINTLIG SPÄRRMITT JÄRNVÄG MED LÅNGMÄTNING

---+--- KOMMUNGRÄNS

--- FASTIGHETSGRÄNS

--- TRAKTSGRÄNS

--- BEFINTLIGA RÄTTIGHETER

--- BEFINTLIG VÄG, VÄGMITT

--- BEFINTLIG BYGGNAD

--- FASTIGHETSBETECKNING

--- TRAKTNSNAMN

--- TRAFIKVERKETS FASTIGHET SOM BEHÅLLS SOM JÄRNVAGSMARK MED AGANDERÄTT

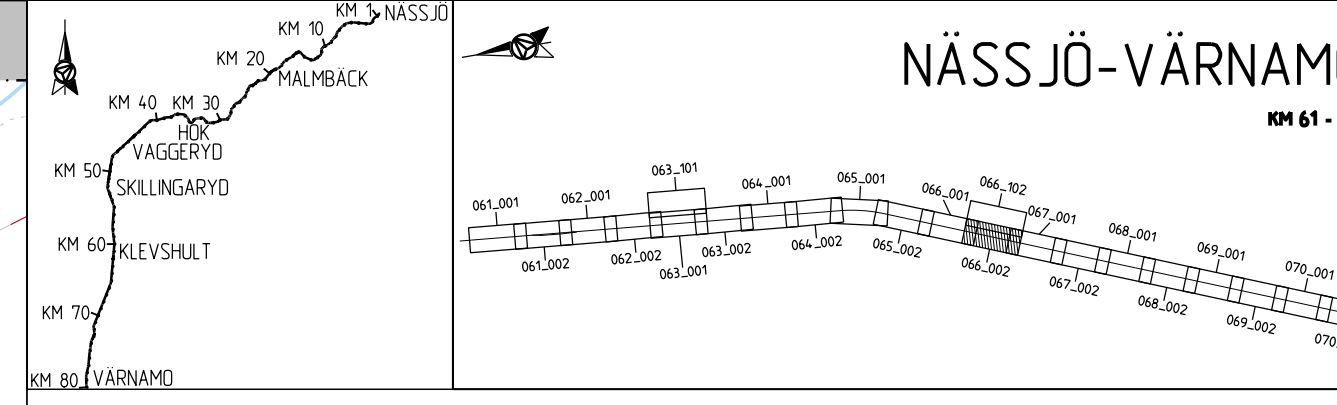
13:1 NÄSSJÖ

TRAFIKVERKETS FASTIGHET SOM BEHÅLLS SOM JÄRNVAGSMARK MED AGANDERÄTT

KOORDINATSYSTEM

SYSTEM I PLAN: SWEREF 99 13 30, SYSTEM I HÖJD: RH 2000

DATUM GRUNDKARTA: 2023-12-21 DATUM FASTIGHETSKARTA: 2023-12-21



ANDR	ANDRINGEN AVSER	GODKÄND AV	ANDR. DATUM
TYP AV PLAN	JÄRNVAGSPLAN		

LEVERANTÖR	AVDELNING AFRY	LEVERANS/ANDRINGS-PM	TEKNIKOMRÅDE MARK
TRAFIKVERKET	UPPDRAGSNUMMER 202827	KONSTRUKTIONNUMMER	GRANSKNINGSSTATUS / SYFTE
SKAPAD AV M. LYKO/L. WASIK	HÄLMSTAD-NÄSSJÖ NÄSSJÖ-VÄRNAMO ELEKTRIFIERING		HANDLINGS-TYP FASTSTÄLLESHANDLING
GRANSKAD AV U. CLASSON	PLANKARTA	RITNINGNUMMER PROJEKT 168299-00-102-0066-0002	ANLÄGGNINGSTYP
GODKÄND AV EF	DATUM 2024-02-22	SKALA 1:1000	KILOMETER-METER 066+500 - 066+1000
FORMAT A3FF	RITNINGNUMMER FÖRVALTNING	BLAD 002	BANDEL 732
		NÄSTA BLAD 001	ANDR.

Den här ritning är Trafikverkets egendom. Allt obehörigt begagnande av ritningen beivras enligt lag.
 TRAFIKVERKET

16829900-PP-001_001.dwg
 16829900-PP-002_066-001.dwg
 16829900-PP-002_066-002.dwg
 16829900-PP-002_066-003.dwg
 16829900-PP-002_066-004.dwg
 16829900-PP-002_066-005.dwg
 16829900-PP-002_066-006.dwg
 16829900-PP-002_066-007.dwg


3:1>1

HÖRLE

GRÄNS FÖR JÄRNVAGSPLAN

N=6354470
E=1851400

N=6354270
E=185300



Js, T3

N=6354170
E=185100

KONNEKTION BLAD 066_102
KONNEKTION BLAD 066_002



N=6354170
E=185200

KONNEKTION BLAD 066_001
KONNEKTION BLAD 066_002

TECKENFÖRKLARING

FASTSTÄLLS MARKANSPRÅK

- GRÄNS FÖR JÄRNVAGSPLAN
- GRÄNS FÖR JÄRNVAGSMARK
- AVGRÄNSNING MELLAN OLIKA TYPER AV MARKANSPRÅK
- J** NY JÄRNVAGSMARK MED AGANDERÄTT
- Js** NY JÄRNVAGSMARK MED SERVITUTSRÄTT
- Js** NY JÄRNVAGSMARK MED SERVITUTSRÄTT OCH TILLFÄLLIG NYTTJÄNDERÄTT
- T** TILLFÄLLIG NYTTJÄNDERÄTT GÄLLER FRÅN BYGGSTART TILL OCH MED TVÅ MÅNADER EFTER SLUTBESKTNING
- T1** - TILLFÄLLIG NYTTJÄNDERÄTT FÖR ARBETSOMRÅDE
- T2** - TILLFÄLLIG NYTTJÄNDERÄTT FÖR UPPLAG
- T3** - TILLFÄLLIG NYTTJÄNDERÄTT FÖR BYGGTRAFIK
- T4** - TILLFÄLLIG NYTTJÄNDERÄTT FÖR BYGGTRAFIK FÅR EJ BLOCKERAS FÖR ALLMAN TRAFIK

VERKSAMHETER/ÅTGÄRDER SOM UNDTAS FRÅN FÖRBUD ENLIGT MILJÖBALKEN

SKYLDIGHETEN ATT GÖRA ANMÄLAN FÖR SAMRÅD ENLIGT 126 MB GÄLLER INTE FÖR DE VERKSAMHETER OCH ÅTGÄRDER SOM BEHOVS FÖR ATT BYGGA VÄGEN/JÄRNVÄGEN OCH SOM FASTSTÄLLS OCH INGÅR I VÄGOMRÅDE FÖR ALLMAN VÄG/JÄRNVAGSMARK ELLER OMRÅDE FÖR TILLFÄLLIG NYTTJÄNDERÄTT.

- FÖRBUD SOM AVSER VERKSAMHET ELLER ÅTGÄRD INOM GENERELLT BIOTOPSKYDDOMRÅDE (7.11 ZST. MB) GÄLLER EJ BYGGANDE AV ALLMAN VÄG/JÄRNVAG
- FÖRBUD MOT ÅTGÄRD INOM STRANDSKYDDOMRÅDE (7.15 MB) GÄLLER EJ BYGGANDE AV ALLMAN VÄG/JÄRNVAG
- B1** - BYGGLOV KRÄVS INTE FÖR BYGGANDE AV TRANSFORMATORSTATIONER
- B2** -BYGGLOV KRÄVS INTE FÖR UPPLAG OCH MATERIALGÅRDAR
- GRÄNS FÖR B2-YTA

ÖVRIGA BETECKNINGAR PÅ PLANKARTAN

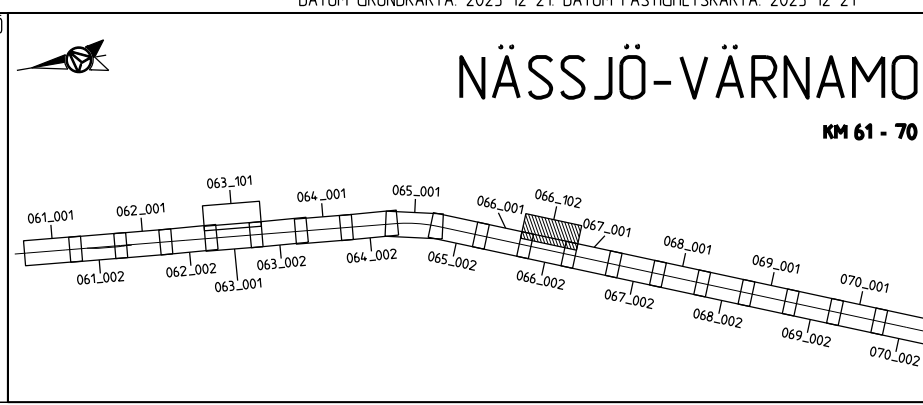
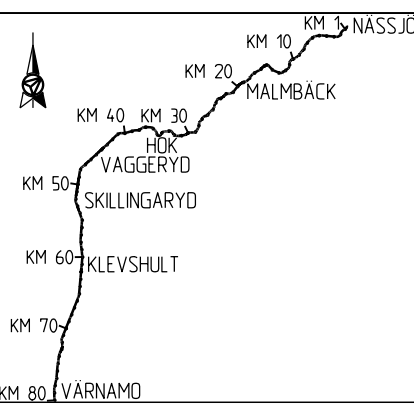
- KM1+ 800** NYTT JÄRNVAGSPÅR, SPÄRMITT MED
- 35.80** NY KONTAKTLEDNINGSANLÄGGNING, UNGEFARLIGT LÄGE
- NY KONTAKTLEDNINGSBRYGGA, UNGEFARLIGT LÄGE

FASTSTÄLLS EJ

- KM1+ 800** BEFINTLIG SPÄRMITT JÄRNVAG MED LÄNGDMÄTNING
- KOMMUNGRÄNS
- FASTIGHETSGRÄNS
- TRAKTSGRÄNS
- BEFINTLIGA RÄTTIGHETER
- BEFINTLIG VÄG, VÄGMITT
- BEFINTLIG BYGGNAD
- FASTIGHETSBETECKNING
- TRAKTNSNAMN
- TRAFIKVERKET'S FASTIGHET SOM BEHÅLLS SOM JÄRNVAGSMARK MED AGANDERÄTT

KOORDINATSYSTEM

SYSTEM I PLAN: SWEREF 99 13 30, SYSTEM I HÖJD: RH 2000
DATUM GRUNDKARTA: 2023-12-21, DATUM FASTIGHETSKARTA: 2023-12-21



NÄSSJÖ-VÄRNAMO
KM 61 - 70

ANDR. ANDRNINGEN AVSER		GODKÄND AV		ANDR. DATUM	
TYP AV PLAN: JÄRNVAGSPLAN					
LEVERANTÖR	AVDELNING	LEVERANS/ANDRINGS-PM	TEKNIKOMRÅDE		
AFRY	AFRY		MARK		
	UPPDRAGSNUMMER	KONSTRUKTIONSNUMMER	GRANSKNINGSSTATUS / SYFTE		
	202827				
TRAFIKVERKET	HALMSTAD-NÄSSJÖ		HANDLINGS-TYP		
	NÄSSJÖ-VÄRNAMO ELEKTRIFIERING		FASTSTÄLLESHANDLING		
SKAPAD AV	M. LYKO/L. WASIK	PLANKARTA	ANLÄGGNINGSTYP		
GRANSKAD AV	U. CLASSON				
GODKÄND AV	EF	SKALA	FORMAT	RITNINGSNUMMER FÖRVALTNING	BLAD
	DATUM	1:1000	A3FF		NÄSTA BLAD
	2024-02-22				ANDR.
					102
					001

188299-00-PP-002_086-011.dwg
188299-00-PP-002_086-002.dwg
188299-00-PP-002_086-003.dwg
188299-00-PP-002_086-004.dwg
188299-00-PP-002_086-005.dwg
188299-00-PP-002_086-006.dwg
188299-00-PP-002_086-007.dwg
188299-00-PP-002_086-008.dwg
188299-00-PP-002_086-009.dwg
188299-00-PP-002_086-010.dwg
188299-00-PP-002_086-011.dwg

Den här ritning är Trafikverkets egendom. Allt obehörigt begagnande av ritningen beivras enligt lag.
TRAFIKVERKET

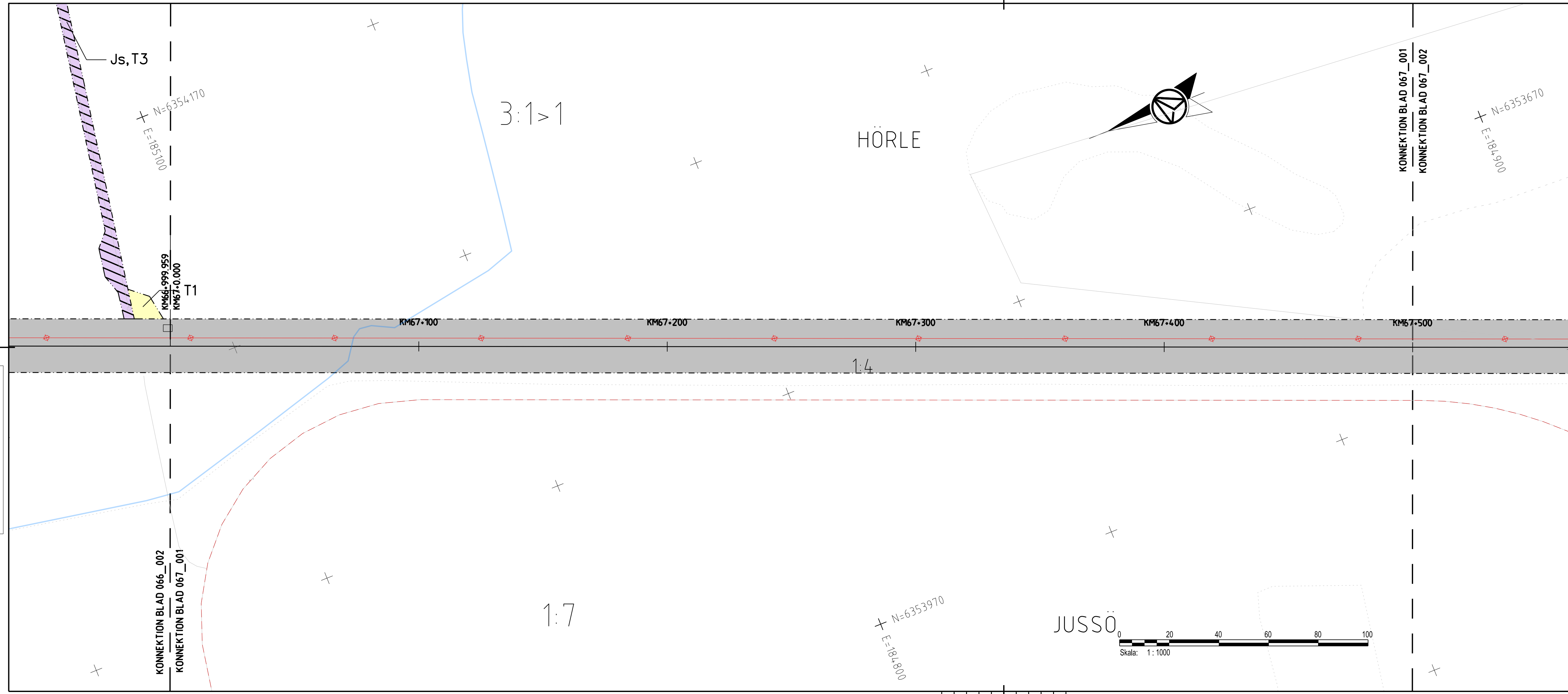
188299-00-PP-002_086-001.dwg
188299-00-PP-002_086-002.dwg
188299-00-PP-002_086-003.dwg
188299-00-PP-002_086-004.dwg
188299-00-PP-002_086-005.dwg
188299-00-PP-002_086-006.dwg
188299-00-PP-002_086-007.dwg
188299-00-PP-002_086-008.dwg
188299-00-PP-002_086-009.dwg
188299-00-PP-002_086-010.dwg
188299-00-PP-002_086-011.dwg

AF4481897
2024-02-18:23
LAST RENDER BY MICROSTATION/2024-02-18:23
LAST RENDER BY AUTOCAD
-19

16829900-PP-002_067_001.dwg
16829900-PP-002_067_001.dwg
16829900-PP-002_067_001.dwg
16829900-PP-002_067_001.dwg
16829900-PP-002_067_001.dwg
16829900-PP-002_067_001.dwg
16829900-PP-002_067_001.dwg
16829900-PP-002_067_001.dwg
16829900-PP-002_067_001.dwg
16829900-PP-002_067_001.dwg

Den här ritning är Trafikverkets egendom. Allt obehörigt begagnande av ritningen beivras enligt lag.
TRAFIKVERKET

16829900-PP-002_067_001.dwg
16829900-PP-002_067_001.dwg
16829900-PP-002_067_001.dwg
16829900-PP-002_067_001.dwg
16829900-PP-002_067_001.dwg
16829900-PP-002_067_001.dwg
16829900-PP-002_067_001.dwg
16829900-PP-002_067_001.dwg
16829900-PP-002_067_001.dwg
16829900-PP-002_067_001.dwg



TECKENFÖRKLARING

FASTSTÄLLS MARKANSPRÅK

- GRANS FÖR JÄRNVAGSPLAN
- GRANS FÖR JÄRNVAGSMARK
- AVGRÄNSNING MELLAN OLKA TYPER AV MARKANSPRÅK
- J** NY JÄRNVAGSMARK MED AGANDERÄTT
- Js** NY JÄRNVAGSMARK MED SERVITUTSRÄTT
- Js** NY JÄRNVAGSMARK MED SERVITUTSRÄTT OCH TILLFÄLLIG NYTTJANDERÄTT
- T** TILLFÄLLIG NYTTJANDERÄTT GÄLLER FRÅN BYGGSTART TILL OCH MED TVÅ MÅNADER EFTER SLUTBESIKTNING
- T1** - TILLFÄLLIG NYTTJANDERÄTT FÖR ARBETSOMRÅDE
- T2** - TILLFÄLLIG NYTTJANDERÄTT FÖR UPPLAG
- T3** - TILLFÄLLIG NYTTJANDERÄTT FÖR BYGGTRAFIK
- T4** - TILLFÄLLIG NYTTJANDERÄTT FÖR BYGGTRAFIK FÄR EJ BLOCKERAS FÖR ALLMAN TRAFIK

VERKSAMHETER/ÅTGÄRDER SOM UNDTAS FRÅN FÖRBUD ENLIGT MILJÖBALKEN

SKYLDIGHETEN ATT GÖRA ANMÄLAN FÖR SAMRÅD ENLIGT 126 MB GÄLLER INTE FÖR DE VERKSAMHETER OCH ÅTGÄRDER SOM BEHOVS FÖR ATT BYGGA VÄGEN/JÄRNVÄGEN OCH SOM FASTSTÄLLS OCH INGÅR I VAGOMRÅDE FÖR ALLMAN VÄG/JÄRNVAGSMARK ELLER OMRÅDE FÖR TILLFÄLLIG NYTTJANDERÄTT.

- FÖRBUD SOM AVSER VERKSAMHET ELLER ÅTGÄRD INOM GENERELLT BIOTOPSKYDDSMRÅDE (7:11 ZST. MB) GÄLLER EJ BYGGANDE AV ALLMAN VÄG/JÄRNVAG
- FÖRBUD MOT ÅTGÄRD INOM STRANDSKYDDSMRÅDE (7:15 MB) GÄLLER EJ BYGGANDE AV ALLMAN VÄG/JÄRNVAG
- B1** - BYGGLOV KRÄVS INTE FÖR BYGGANDE AV TRANSFORMATORSTATIONER
- B2** -BYGGLOV KRÄVS INTE FÖR UPPLAG OCH MATERIALGÅRDAR
- GRANS FÖR B2-YTA

ÖVRIGA BETECKNINGAR PÅ PLANKARTAN

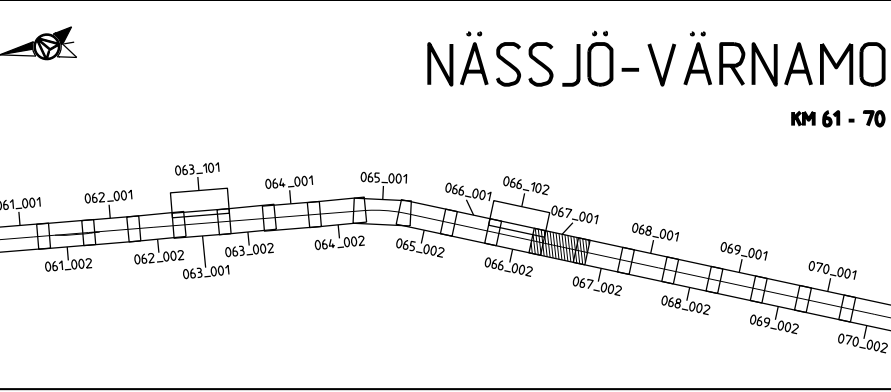
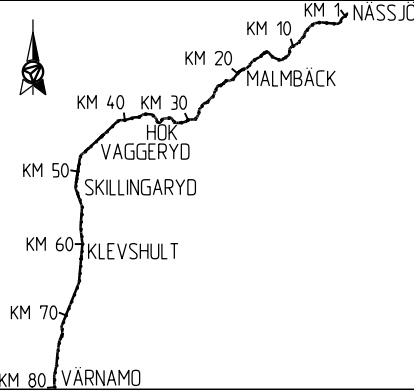
- KM1+ 800**
-35.80 NYTT JÄRNVAGSSPÅR, SPÄRMITT MED NY KONTAKTLEDNINGSANLÄGGNING, UNGEFÄRLIGT LÄGE
- KM1+ 800** BEFINTLIG SPÄRMITT JÄRNVAG MED LÄNGDMÄTNING
- +** KOMMUNGRÄNS
- - -** FASTIGHETSGRÄNS
- - -** TRAKTSGRÄNS
- - -** BEFINTLIGA RÄTTIGHETER
- - -** BEFINTLIG VÄG, VAGMITT
- - -** BEFINTLIG BYGGNAD
- - -** FASTIGHETSBETECKNING
- - -** TRAKTNSNAMN
- - -** TRAFIKVERKETS FASTIGHET SOM BEHÅLLS SOM JÄRNVAGSMARK MED AGANDERÄTT

FASTSTÄLLS EJ

- KM1+ 800** BEFINTLIG SPÄRMITT JÄRNVAG MED LÄNGDMÄTNING
- +** KOMMUNGRÄNS
- - -** FASTIGHETSGRÄNS
- - -** TRAKTSGRÄNS
- - -** BEFINTLIGA RÄTTIGHETER
- - -** BEFINTLIG VÄG, VAGMITT
- - -** BEFINTLIG BYGGNAD
- - -** FASTIGHETSBETECKNING
- - -** TRAKTNSNAMN
- - -** TRAFIKVERKETS FASTIGHET SOM BEHÅLLS SOM JÄRNVAGSMARK MED AGANDERÄTT

KOORDINATSYSTEM

SYSTEM I PLAN: SWEREF 99 13 30, SYSTEM I HÖJD: RH 2000
DATUM GRUNDKARTA: 2023-12-21, DATUM FASTIGHETSKARTA: 2023-12-21



NÄSSJÖ-VÄRNAMO

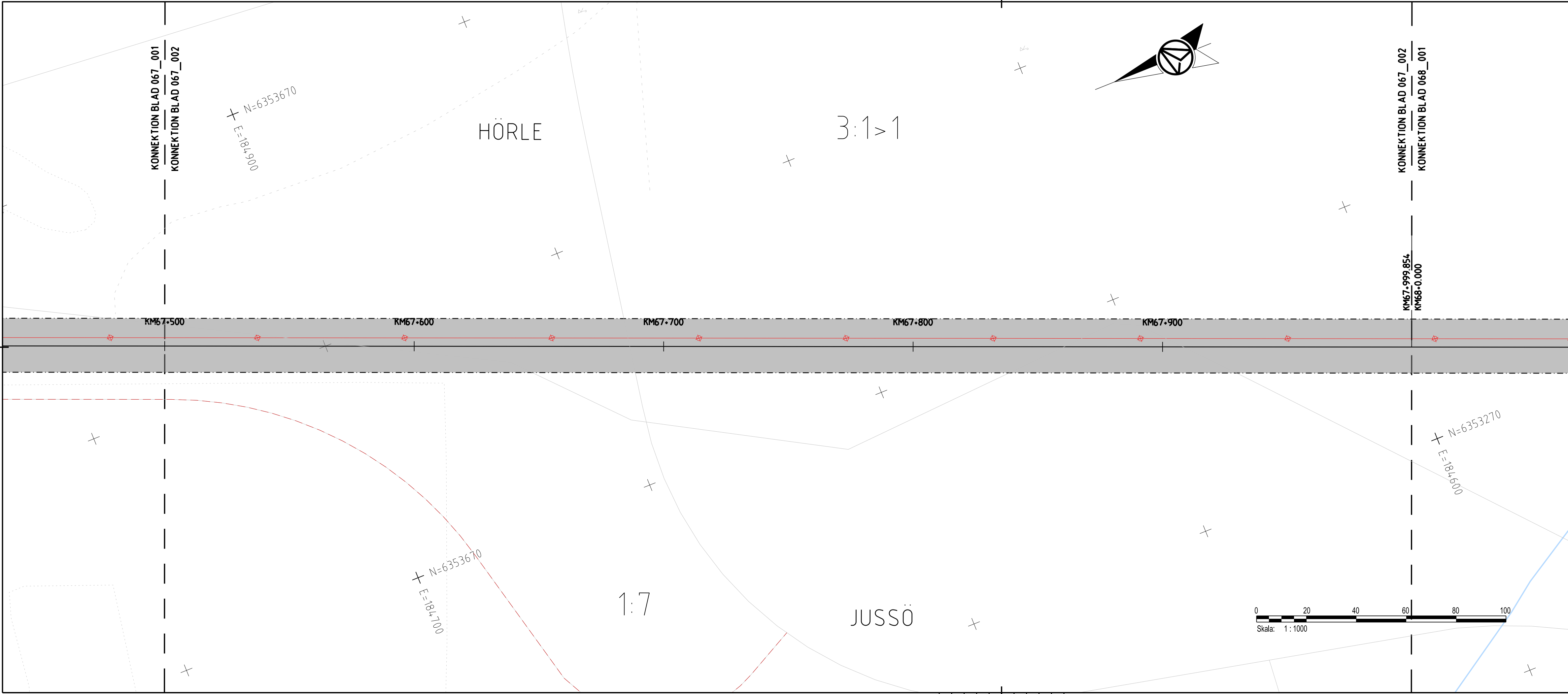
KM 61 - 70

ANDR. ANDRINGS AVSER			GODKÄND AV	ANDR. DATUM
TYP AV PLAN	JÄRNVAGSPLAN			
LEVERANTÖR	AVDELNING	LEVERANS/ANDRINGS-PM	TEKNIKOMRÅDE	
AFRY	AFRY		MARK	
	UPPDRAGSNUMMER	KONSTRUKTIONSNUMMER	GRANSKNINGSSTATUS / SYFTE	
	202827			
TRAFIKVERKET	HALMSTAD-NÄSSJÖ		HANDLINGS TYP	
	NÄSSJÖ-VÄRNAMO ELEKTRIFIERING		FASTSTÄLLESHANDLING	
SKAPAD AV	M. LYKO/L. WASIK	PLANKARTA	ANLÄGGNINGSTYP	
GRANSKAD AV	U. CLASSON			
GODKÄND AV	EF	SKALA	KILOMETER-METER	BANDEL
		1:1000	067+000 - 067+500	732
DATUM	2024-02-22	FORMAT	RITNINGSNUMMER PROJEKT	
		A3FF	168299-00-102-0067-0001	
			BLAD	NÄSTA BLAD
			001	002
			ANDR.	

LAST RENDERED BY MICROSTATION 2024-02-28 10:30:00 AFRY 187

Den här ritning är Trafikverkets egendom. Allt obehörigt beaktande av ritningen beivras enligt lag. TRAFIKVERKET

1682999-00-010001.dwg
1682999-00-020001.dwg
1682999-00-030001.dwg
1682999-00-040001.dwg
1682999-00-050001.dwg
1682999-00-060001.dwg
1682999-00-070001.dwg
1682999-00-080001.dwg
1682999-00-090001.dwg
1682999-00-100001.dwg
1682999-00-110001.dwg
1682999-00-120001.dwg
1682999-00-130001.dwg
1682999-00-140001.dwg
1682999-00-150001.dwg
1682999-00-160001.dwg
1682999-00-170001.dwg
1682999-00-180001.dwg
1682999-00-190001.dwg
1682999-00-200001.dwg
1682999-00-210001.dwg
1682999-00-220001.dwg
1682999-00-230001.dwg
1682999-00-240001.dwg
1682999-00-250001.dwg
1682999-00-260001.dwg
1682999-00-270001.dwg
1682999-00-280001.dwg
1682999-00-290001.dwg
1682999-00-300001.dwg
1682999-00-310001.dwg
1682999-00-320001.dwg
1682999-00-330001.dwg
1682999-00-340001.dwg
1682999-00-350001.dwg
1682999-00-360001.dwg
1682999-00-370001.dwg
1682999-00-380001.dwg
1682999-00-390001.dwg
1682999-00-400001.dwg
1682999-00-410001.dwg
1682999-00-420001.dwg
1682999-00-430001.dwg
1682999-00-440001.dwg
1682999-00-450001.dwg
1682999-00-460001.dwg
1682999-00-470001.dwg
1682999-00-480001.dwg
1682999-00-490001.dwg
1682999-00-500001.dwg
1682999-00-510001.dwg
1682999-00-520001.dwg
1682999-00-530001.dwg
1682999-00-540001.dwg
1682999-00-550001.dwg
1682999-00-560001.dwg
1682999-00-570001.dwg
1682999-00-580001.dwg
1682999-00-590001.dwg
1682999-00-600001.dwg
1682999-00-610001.dwg
1682999-00-620001.dwg
1682999-00-630001.dwg
1682999-00-640001.dwg
1682999-00-650001.dwg
1682999-00-660001.dwg
1682999-00-670001.dwg
1682999-00-680001.dwg
1682999-00-690001.dwg
1682999-00-700001.dwg
1682999-00-710001.dwg
1682999-00-720001.dwg
1682999-00-730001.dwg
1682999-00-740001.dwg
1682999-00-750001.dwg
1682999-00-760001.dwg
1682999-00-770001.dwg
1682999-00-780001.dwg
1682999-00-790001.dwg
1682999-00-800001.dwg
1682999-00-810001.dwg
1682999-00-820001.dwg
1682999-00-830001.dwg
1682999-00-840001.dwg
1682999-00-850001.dwg
1682999-00-860001.dwg
1682999-00-870001.dwg
1682999-00-880001.dwg
1682999-00-890001.dwg
1682999-00-900001.dwg
1682999-00-910001.dwg
1682999-00-920001.dwg
1682999-00-930001.dwg
1682999-00-940001.dwg
1682999-00-950001.dwg
1682999-00-960001.dwg
1682999-00-970001.dwg
1682999-00-980001.dwg
1682999-00-990001.dwg
1682999-00-100001.dwg



TECKENFÖRKLARING

FASTSTÄLLS

MARKANSPRÅK

- GRANS FÖR JÄRNVAGSPLAN
- GRANS FÖR JÄRNVAGSMARK
- AVGRÄNSNING MELLAN OLIKA TYPER AV MARKANSPRÅK
- J** NY JÄRNVAGSMARK MED AGANDERÄTT
- Js** NY JÄRNVAGSMARK MED SERVITUTSRÄTT
- Js** NY JÄRNVAGSMARK MED SERVITUTSRÄTT OCH TILLFÄLLIG NYTTJÄNDERÄTT
- T** TILLFÄLLIG NYTTJÄNDERÄTT GÄLLER FRÅN BYGGSTART TILL OCH MED TVÅ MÅNADER EFTER SLUTBESKUTNING
- T1** - TILLFÄLLIG NYTTJÄNDERÄTT FÖR ARBETSOMRÅDE
- T2** - TILLFÄLLIG NYTTJÄNDERÄTT FÖR UPPLAG
- T3** - TILLFÄLLIG NYTTJÄNDERÄTT FÖR BYGGTRAFIK
- T4** - TILLFÄLLIG NYTTJÄNDERÄTT FÖR BYGGTRAFIK FÄR EJ BLOCKERAS FÖR ALLMAN TRAFIK

VERKSAMHETER/ÅTGÄRDER SOM UNDTAS FRÅN FÖRBUD ENLIGT MILJÖBALKEN

SKYLDIGHETEN ATT GÖRA ANMÄLAN FÖR SAMRÅD ENLIGT 126 MB GÄLLER INTE FÖR DE VERKSAMHETER OCH ÅTGÄRDER SOM BEHOVS FÖR ATT BYGGA VÄGEN/JÄRNVÄGEN OCH SOM FASTSTÄLLS OCH INGÅR I VAGOMRÅDE FÖR ALLMAN VAG/JÄRNVAGSMARK ELLER OMRÅDE FÖR TILLFÄLLIG NYTTJÄNDERÄTT.

- FORBUD SOM AVSER VERKSAMHET ELLER ÅTGÄRD INOM GENERELLT BIOTOPSKYDDOMRÅDE (7.11 ZST. MB) GÄLLER EJ BYGGANDE AV ALLMAN VAG/JÄRNVAG
- FORBUD MOT ÅTGÄRD INOM STRANDSKYDDOMRÅDE (7.15 MB) GÄLLER EJ BYGGANDE AV ALLMAN VAG/JÄRNVAG
- B1 - BYGGLOV KRÄVS INTE FÖR BYGGANDE AV TRANSFORMATORSTATIONER
- B2 - BYGGLOV KRÄVS INTE FÖR UPPLAG OCH MATERIALGÅRDAR
- GRANS FÖR B2-YTA

ÖVRIGA BETECKNINGAR PÅ PLANKARTAN

- KM1+800 -35.80** NYTT JÄRNVAGSSPÅR, SPÄRMITT MED
- NY KONTAKTLEDNINGSANLÄGGNING, UNGEFÄRLIGT LÄGE
- NY KONTAKTLEDNINGSBRYGGA, UNGEFÄRLIGT LÄGE

FASTSTÄLLS EJ

- KM1+800** BEFINTLIG SPÄRMITT JÄRNVAG MED LÄNGDMÄTNING
- KOMMUNGRÄNS
- FASTIGHETSGRÄNS
- TRAKTSGRÄNS
- BEFINTLIGA RÄTTIGHETER
- BEFINTLIG VAG, VAGMITT
- BEFINTLIG BYGGNAD
- FASTIGHETSBETECKNING
- TRAKTSNAMN
- TRAFIKVERKETS FASTIGHET SOM BEHÅLLS SOM JÄRNVAGSMARK MED AGANDERÄTT

KOORDINATSYSTEM

SYSTEM I PLAN: SWEREF 99 13 30, SYSTEM I HÖJD: RH 2000
DATUM GRUNKARTA: 2023-12-21, DATUM FASTIGHETSKARTA: 2023-12-21

NÄSSJÖ-VÄRNAMO

KM 61 - 70

ANDR	ANDRINGEN AVSER	GÖDKÄND AV	ANDR. DATUM
JÄRNVAGSPLAN			
LEVERANTÖR AFRY	AVDELNING AFRY	LEVERANS-/ÄNDRINGS-PM	TEKNIKOMRÅDE MARK
	UPPDRAGSNUMMER 202827	KONSTRUKTIONNUMMER	GRANSKINGSSTATUS / SYFTE
TRAFIKVERKET		HÄLMSTAD-NÄSSJÖ	
SKAPAD AV M. LYKO/L. WASIK		NÄSSJÖ-VÄRNAMO ELEKTRIFIERING	
GRANSKAD AV U. CLASSON		PLANKARTA	HANDLINGSTYP FASTSTÄLLESHANDLING
GÖDKÄND AV EF	DATUM 2024-02-22	SKALA 1:1000	ANLÄGGNINGSTYP
		FORMAT A3FF	RITNINGEN TYP FASTSTÄLLESHANDLING
		RITNINGEN NUMMER FÖRVALTNING	KILOMETER-METER
			067+500 - 067+1000
			BANDEL
			732
			RITNINGEN NUMMER PROJEKT
			168299-00-102-0067-0002
			BLAD
			002
			NÄSTA BLAD
			001
			ANDR.


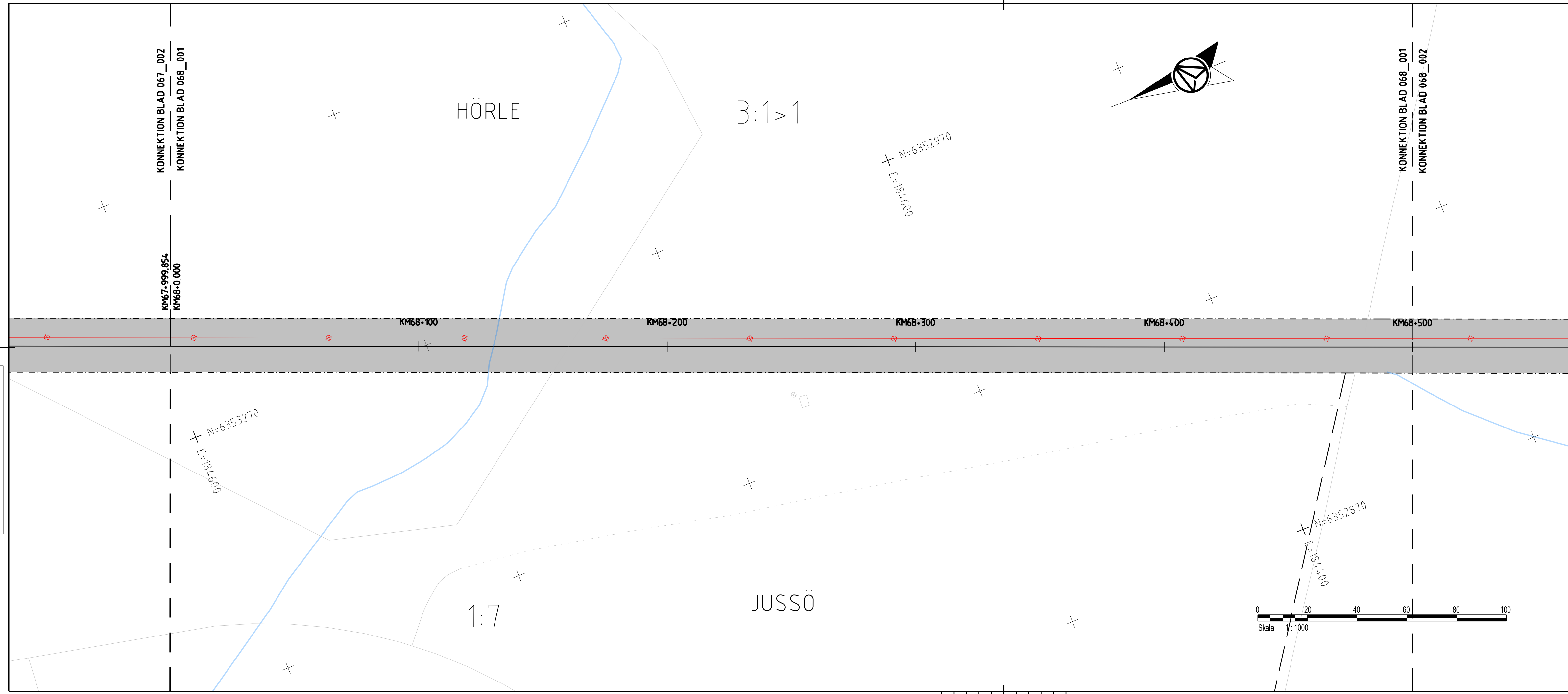
Skala: 1:1000

LAST RENDERED BY AUTOCAD

16829900-PP-002_068-001.dwg
16829900-PP-002_068-001.dwg
16829900-PP-002_068-001.dwg
16829900-PP-002_068-001.dwg
16829900-PP-002_068-001.dwg
16829900-PP-002_068-001.dwg
16829900-PP-002_068-001.dwg
16829900-PP-002_068-001.dwg
16829900-PP-002_068-001.dwg
16829900-PP-002_068-001.dwg

Den här ritning är Trafikverkets egendom. Allt obehörigt begagnande av ritningen beivras enligt lag.
TRAFIKVERKET

16829900-PP-002_068-001.dwg
16829900-PP-002_068-001.dwg
16829900-PP-002_068-001.dwg
16829900-PP-002_068-001.dwg
16829900-PP-002_068-001.dwg
16829900-PP-002_068-001.dwg
16829900-PP-002_068-001.dwg
16829900-PP-002_068-001.dwg
16829900-PP-002_068-001.dwg
16829900-PP-002_068-001.dwg



TECKENFÖRKLARING

FASTSTÄLLS MARKANSPRÄK

- GRANS FÖR JÄRNVAGSPLAN
- GRANS FÖR JÄRNVAGSMARK
- AVGRÄNSNING MELLAN OLIKA TYPER AV MARKANSPRÄK

J NY JÄRNVAGSMARK MED AGANDERÄTT

Js NY JÄRNVAGSMARK MED SERVITUTSRÄTT

Js NY JÄRNVAGSMARK MED SERVITUTSRÄTT OCH TILLFÄLLIG NYTTJANDERÄTT

T TILLFÄLLIG NYTTJANDERÄTT GÄLLER FRÅN BYGGSTART TILL OCH MED TVÅ MÅNADER EFTER SLUTBESKUTNING

T1 - TILLFÄLLIG NYTTJANDERÄTT FÖR ARBETSOMRÅDE

T2 - TILLFÄLLIG NYTTJANDERÄTT FÖR UPPLAG

T3 - TILLFÄLLIG NYTTJANDERÄTT FÖR BYGGTRAFIK

T4 - TILLFÄLLIG NYTTJANDERÄTT FÖR BYGGTRAFIK FÄR EJ BLOCKERAS FÖR ALLMAN TRAFIK

VERKSAMHETER/ÅTGÄRDER SOM UNDTAS FRÅN FÖRBUD ENLIGT MILJÖBALKEN

SKYLDIGHETEN ATT GÖRA ANMÄLAN FÖR SAMRÅD ENLIGT 126 MB GÄLLER INTE FÖR DE VERKSAMHETER OCH ÅTGÄRDER SOM BEHOVS FÖR ATT BYGGA VÄGEN/JÄRNVÄGEN OCH SOM FASTSTÄLLS OCH INGÅR I VAGOMRÅDE FÖR ALLMAN VÄG/JÄRNVAGSMARK ELLER OMRÅDE FÖR TILLFÄLLIG NYTTJANDERÄTT.

- FORBJUD SOM AVSER VERKSAMHET ELLER ÅTGÄRD INOM GENERELLT BIOTOPSKYDDSMRÅDE (7.11 ZST. MB) GÄLLER EJ BYGGANDE AV ALLMAN VÄG/JÄRNVAG
- FORBJUD MOT ÅTGÄRD INOM STRANDSKYDDSMRÅDE (7.15 MB) GÄLLER EJ BYGGANDE AV ALLMAN VÄG/JÄRNVAG
- B1 - BYGGLOV KRÄVS INTE FÖR BYGGANDE AV TRANSFORMATORSTATIONER
- B2 - BYGGLOV KRÄVS INTE FÖR UPPLAG OCH MATERIALGÅRDAR
- GRANS FÖR B2-YTA

ÖVRIGA BETECKNINGAR PÅ PLANKARTAN

KM1+ 800
-35.80 NYTT JÄRNVAGSPÅR, SPÄRMITT MED NY KONTAKTLEDNINGSANLÄGGNING, UNGEFÄRLIGT LÄGE

KM1+ 800 NYTT JÄRNVAGSPÅR, SPÄRMITT MED NY KONTAKTLEDNINGSBRYGGA, UNGEFÄRLIGT LÄGE

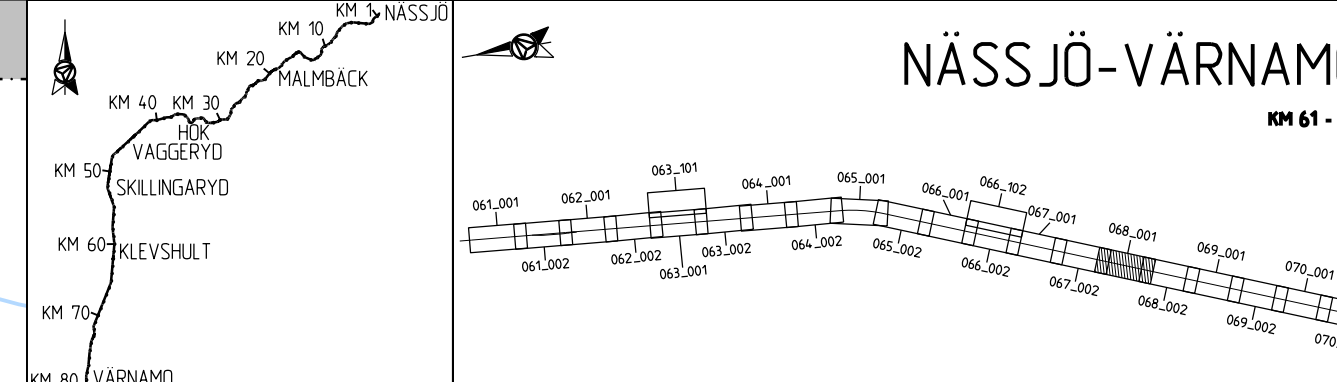
FASTSTÄLLS EJ

KM1+ 800 BEFINTLIG SPÄRMITT JÄRNVAG MED LÅNGMÄTNING

- KOMMUNGRÄNS
- FASTIGHETSGRÄNS
- TRAKTSGRÄNS
- BEFINTLIGA RÄTTIGHETER
- BEFINTLIG VÄG, VAGMITT
- BEFINTLIG BYGGNAD
- FASTIGHETSBETECKNING
- TRAKTNSNAMN
- TRAFIKVERKET'S FASTIGHET SOM BEHÅLLS SOM JÄRNVAGSMARK MED AGANDERÄTT

KOORDINATSYSTEM

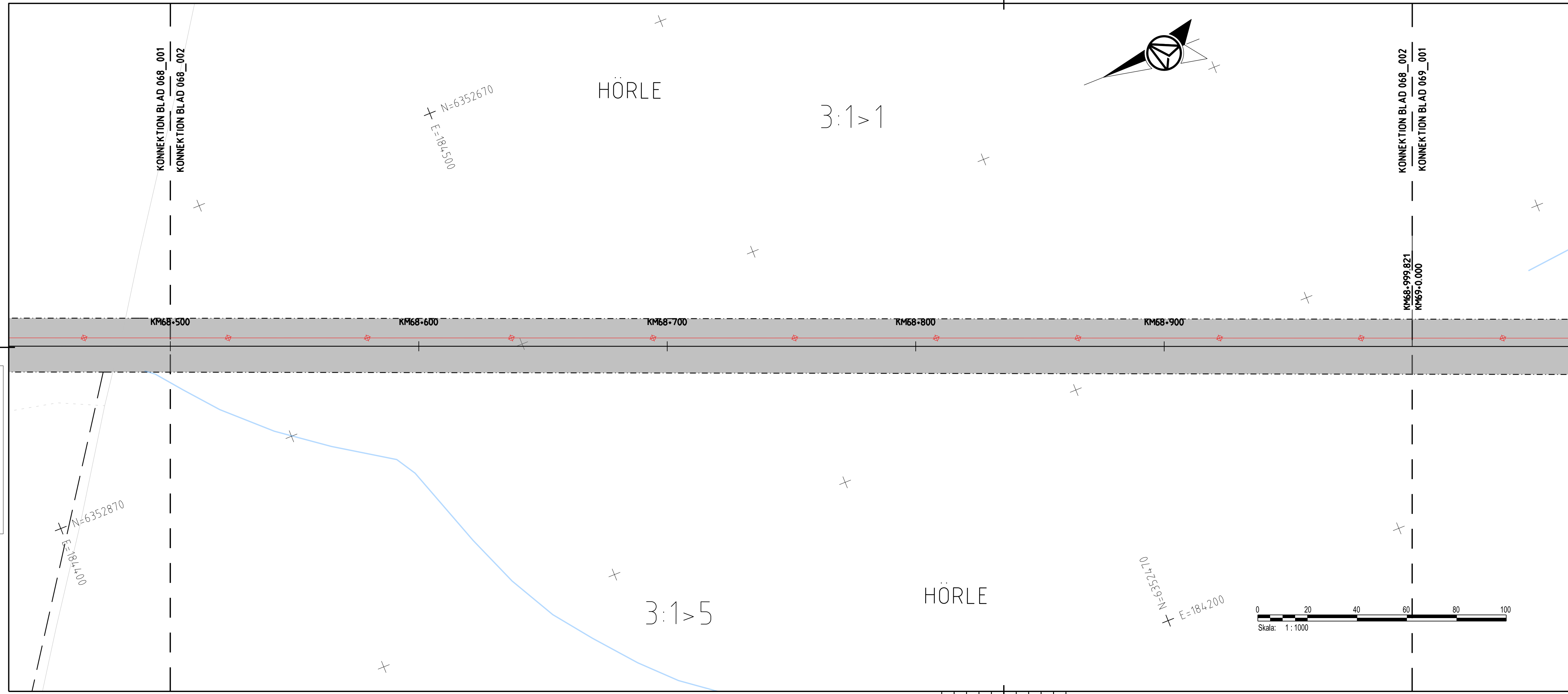
SYSTEM 1 PLAN: SWEREF 99 13 30, SYSTEM I HÖJD: RH 2000
DATUM GRUNDKARTA: 2023-12-21, DATUM FASTIGHETSKARTA: 2023-12-21



ANDR. ANDRNINGEN AVSER	GÖDKÄND AV		ANDR. DATUM
TYP AV PLAN	JÄRNVAGSPLAN		
LEVERANTÖR	AVDELNING	LEVERANS/ANDRINGS-PM	TEKNIKOMRÅDE
AFRY	AFRY		MARK
	UPPDRAGSNUMMER	KONSTRUKTIONSNUMMER	GRANSKNINGSSTATUS / SYFTE
	202827		
TRAFIKVERKET	HALMSTAD-NÄSSJÖ		HANDLINGSTYP
	NÄSSJÖ-VÄRNAMO ELEKTRIFIERING		FASTSTÄLLESHANDLING
SKAPAD AV	M. LYKO/L. WASIK	PLANKARTA	ANLÄGGNINGSTYP
GRANSKAD AV	U. CLASSON		
GÖDKÄND AV	EF	SKALA	KILOMETER-METER
		1:1000	068+000 - 068+500
DATUM	2024-02-22	FORMAT	BANDEL
		A3FF	732
		RITINGSNUMMER FÖRVALTNING	RITINGSNUMMER PROJEKT
			168299-00-102-0068-0001
		BLAD	NÄSTA BLAD
		001	002
		ANDR.	

LAST RENDERED BY MICROSTATION 2024-02-22 10:00:00 AM
AFRY 1887

168299-00-PP-002_068-001.dwg
168299-00-PP-002_068-002.dwg
168299-00-PP-002_068-003.dwg
168299-00-PP-002_068-004.dwg
168299-00-PP-002_068-005.dwg
168299-00-PP-002_068-006.dwg
168299-00-PP-002_068-007.dwg
168299-00-PP-002_068-008.dwg
168299-00-PP-002_068-009.dwg
168299-00-PP-002_068-010.dwg
168299-00-PP-002_068-011.dwg



TECKENFÖRKLARING

FASTSTÄLLS MARKANSPRÄK

- GRANS FÖR JÄRNVAGSPLAN
- GRANS FÖR JÄRNVAGSMARK
- AVGRÄNSNING MELLAN OLIKA TYPER AV MARKANSPRÄK
- J** NY JÄRNVAGSMARK MED AGANDERÄTT
- Js** NY JÄRNVAGSMARK MED SERVITUTSRÄTT
- Js** NY JÄRNVAGSMARK MED SERVITUTSRÄTT OCH TILLFÄLLIG NYTTJÄNDERÄTT
- T** TILLFÄLLIG NYTTJÄNDERÄTT GÄLLER FRÅN BYGGSTART TILL OCH MED TVÅ MÅNADER EFTER SLUTBESKTNING
- T1** - TILLFÄLLIG NYTTJÄNDERÄTT FÖR ARBETSOMRÅDE
- T2** - TILLFÄLLIG NYTTJÄNDERÄTT FÖR UPPLAG
- T3** - TILLFÄLLIG NYTTJÄNDERÄTT FÖR BYGGTRAFIK
- T4** - TILLFÄLLIG NYTTJÄNDERÄTT FÖR BYGGTRAFIK FÄR EJ BLOCKERAS FÖR ALLMAN TRAFIK

VERKSAMHETER/ÅTGÄRDER SOM UNDANTAS FRÅN FÖRBUD ENLIGT MILJÖBALKEN

SKYLDIGHETEN ATT GÖRA ANMÄLAN FÖR SAMRÅD ENLIGT 126 MB GÄLLER INTE FÖR DE VERKSAMHETER OCH ÅTGÄRDER SOM BEHOVS FÖR ATT BYGGA VÄGEN/JÄRNVÄGEN OCH SOM FASTSTÄLLS OCH INGÅR I VÄGOMRÅDE FÖR ALLMAN VÄG/JÄRNVAGSMARK ELLER OMRÅDE FÖR TILLFÄLLIG NYTTJÄNDERÄTT.

- FORBJUD SOM AVSER VERKSAMHET ELLER ÅTGÄRD INOM GENERELLT BIOTOPSKYDDOMRÅDE (7:11 ZST. MB) GÄLLER EJ BYGGANDE AV ALLMAN VÄG/JÄRNVÄG
- FORBJUD MOT ÅTGÄRD INOM STRANDSKYDDOMRÅDE (7:15 MB) GÄLLER EJ BYGGANDE AV ALLMAN VÄG/JÄRNVÄG
- B1** - BYGGLOV KRÄVS INTE FÖR BYGGANDE AV TRANSFORMATORSTATIONER
- B2** -BYGGLOV KRÄVS INTE FÖR UPPLAG OCH MATERIALGÅRDAR
- GRANS FÖR B2-YTA

ÖVRIGA BETECKNINGAR PÅ PLANKARTAN

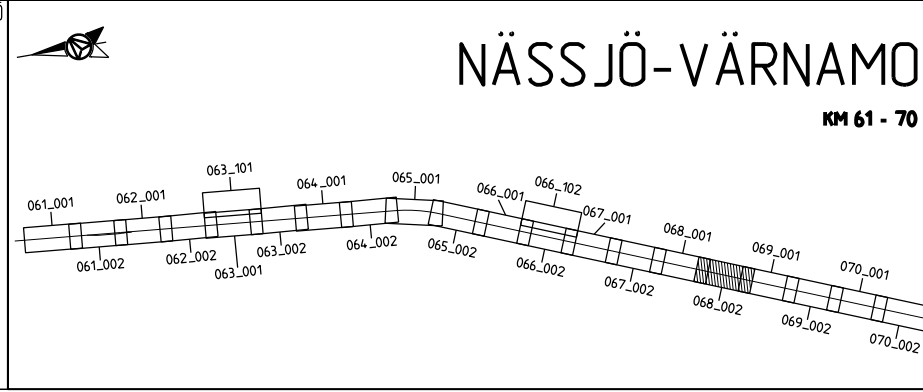
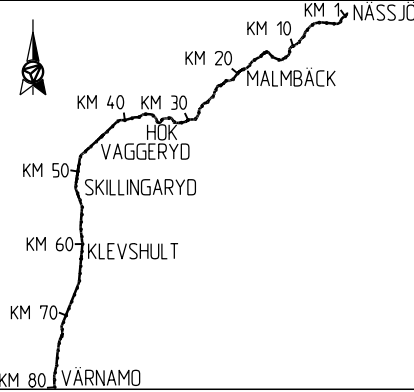
- KM1+ 800** NYTT JÄRNVAGSSPÅR, SPÄRMITT MED
- 35.80** NY KONTAKTLEDNINGSANLÄGGNING, UNGEFÄRLIGT LÄGE
- +** NY KONTAKTLEDNINGSBRYGGA, UNGEFÄRLIGT LÄGE

FASTSTÄLLS EJ

- KM1+ 800** BEFINTLIG SPÄRMITT JÄRNVÄG MED LÄNGDMÄTNING
- +** KOMMUNGRÄNS
- FASTIGHETSGRÄNS
- TRAKTSGRÄNS
- BEFINTLIGA RÄTTIGHETER
- BEFINTLIG VÄG, VÄGMITT
- BEFINTLIG BYGGNAD
- FASTIGHETSBETECKNING
- NÄSSJÖ** TRAKTNSNAMN
- TRAFIKVERKET'S FASTIGHET SOM BEHÅLLS SOM JÄRNVAGSMARK MED AGANDERÄTT

KOORDINATSYSTEM

SYSTEM I PLAN: SWEREF 99 13 30, SYSTEM I HÖJD: RH 2000
DATUM GRUNDKARTA: 2023-12-21, DATUM FASTIGHETSKARTA: 2023-12-21



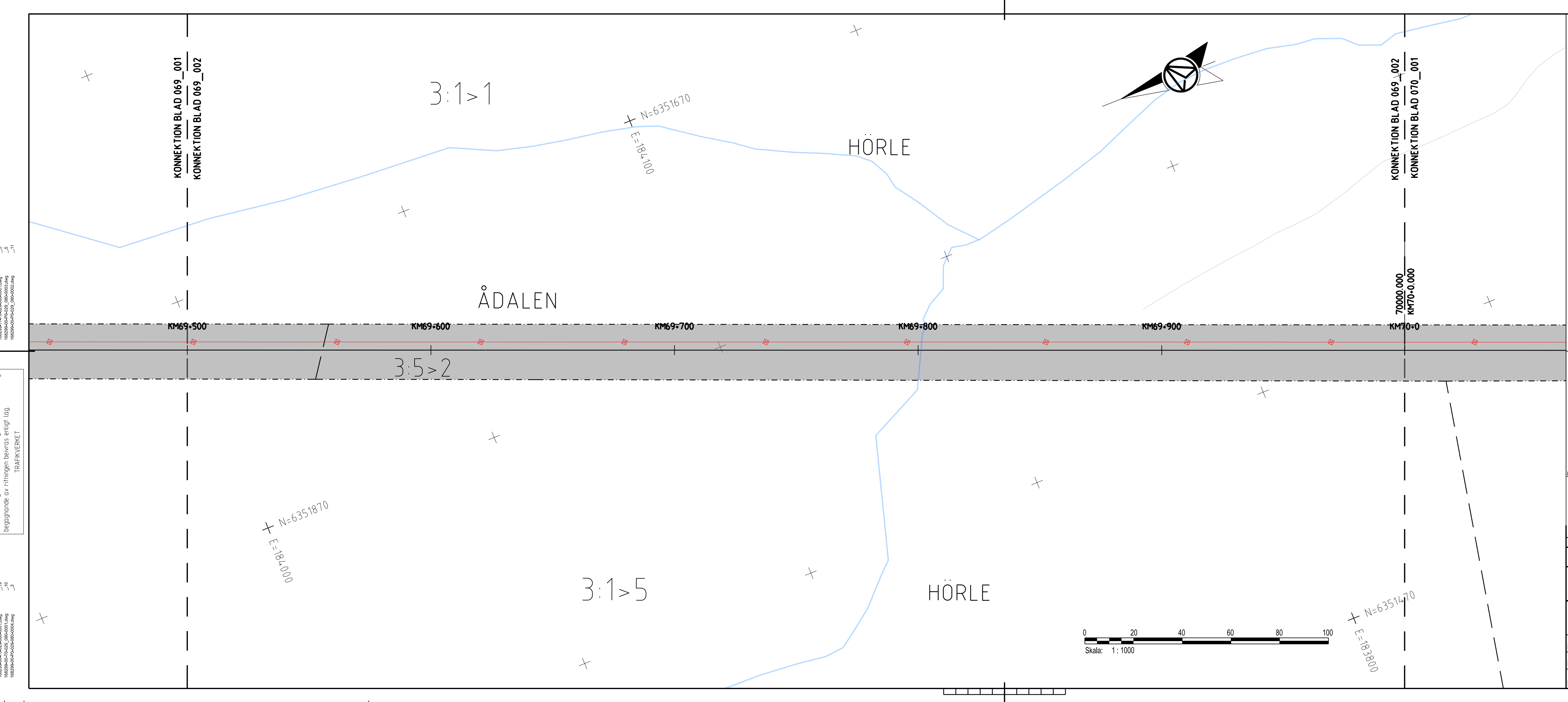
NÄSSJÖ-VÄRNAMO KM 61 - 70

Den här ritning är Trafikverkets egendom. Allt obehörigt begagnande av ritningen beivras enligt lag.
TRAFIKVERKET

ANDR. ANDRNINGEN AVSER		GODKÄND AV		ANDR. DATUM	
TYP AV PLAN					
JÄRNVAGSPLAN					
LEVERANTÖR		AVDELNING		LEVERANS/ANDRINGS-PM	
AFRY		AFRY		TEKNIKOMRÅDE	
		UPPDRAGSNUMMER		KONSTRUKTIONSNUMMER	
		202827		MARK	
SKAPAD AV		GRANSKAD AV		HANDLINGS TYP	
M. LYKO/L. WASIK		U. CLASSON		FASTSTÄLLESHANDLING	
GODKÄND AV		DATUM		ANLÄGGNINGSTYP	
EF		2024-02-22		KILOMETER-METER	
				068+500 - 068+1000	
				BANDL	
				732	
				RITNINGSNUMMER PROJEKT	
				168299-00-102-0068-0002	
				BLAD	
				002	
				NÄSTA BLAD	
				001	
				ANDR.	



LAST RENDERED BY MICROSTATION 2024-02-22 10:00:00
AFRY 1897



TECKENFÖRKLARING

FASTSTÄLLS MARKANSPRÅK

- GRÄNS FÖR JÄRNVAGSPLAN
- GRÄNS FÖR JÄRNVAGSMARK
- AVGRÄNSNING MELLAN OLIKA TYPER AV MARKANSPRÅK

- J** NY JÄRNVAGSMARK MED AGANDERÄTT
- Js** NY JÄRNVAGSMARK MED SERVITUTSRÄTT
- Js** NY JÄRNVAGSMARK MED SERVITUTSRÄTT OCH TILLFÄLLIG NYTTJÄNDERÄTT
- T** TILLFÄLLIG NYTTJÄNDERÄTT GÄLLER FRÅN BYGGSTART TILL OCH MED TVÅ MÅNADER EFTER SLUTBESKUTNING

VERKSAMHETER/ÅTGÄRDER SOM UNDANTAS FRÅN FÖRBUD ENLIGT MILJÖBALKEN

SKYLDIGHETEN ATT GÖRA ANMÄLAN FÖR SAMRÅD ENLIGT 126 MB GÄLLER INTE FÖR DE VERKSAMHETER OCH ÅTGÄRDER SOM BEHOVS FÖR ATT BYGGA VÄGEN/JÄRNVÄGEN OCH SOM FASTSTÄLLS OCH INGÅR I VAGOMRÅDE FÖR ALLMAN VAG/JÄRNVAGSMARK ELLER OMRÅDE FÖR TILLFÄLLIG NYTTJÄNDERÄTT.

- T1** - TILLFÄLLIG NYTTJÄNDERÄTT FÖR ARBETSOMRÅDE
- T2** - TILLFÄLLIG NYTTJÄNDERÄTT FÖR UPPLAG
- T3** - TILLFÄLLIG NYTTJÄNDERÄTT FÖR BYGGTRAFIK
- T4** - TILLFÄLLIG NYTTJÄNDERÄTT FÖR BYGGTRAFIK FÄR EJ BLOCKERAS FÖR ALLMAN TRAFIK

FASTSTÄLLS EJ

- BYGGLOV KRÄVS INTE FÖR BYGGANDE AV TRANSFORMATORSTATIONER
- BYGGLOV KRÄVS INTE FÖR UPPLAG OCH MATERIALGÅRDAR
- GRÄNS FÖR B2-YTA

ÖVRIGA BETECKNINGAR PÅ PLANKARTAN

- KM1+800** NYTT JÄRNVAGSPÅR, SPÄRMITT MED
- 35,80** NY KONTAKTLEDNINGSANLÄGGNING, UNGEFÄRLIGT LÄGE
- NY KONTAKTLEDNINGSBRYGGA, UNGEFÄRLIGT LÄGE

FASTSTÄLLS EJ

- KM1+800** BEFINTLIG SPÄRMITT JÄRNVAG MED LÅNGMÄTNING
- KOMMUNGRÄNS
- FASTIGHETSGRÄNS
- TRAKTSGRÄNS
- BEFINTLIGA RÄTTIGHETER
- BEFINTLIG VÄG, VÄGMITT
- BEFINTLIG BYGGNAD
- FASTIGHETSBETECKNING
- TRAKTSMÄTNING
- TRAFIKVERKET'S FASTIGHET SOM BEHÅLLS SOM JÄRNVAGSMARK MED AGANDERÄTT

KOORDINATSYSTEM

SYSTEM I PLAN: SWEREF 99 13 30, SYSTEM I HÖJD: RH 2000
DATUM GRUNDKARTA: 2023-12-21, DATUM FASTIGHETSKARTA: 2023-12-21

NÄSSJÖ-VÄRNAMO

KM 61 - 70

ANDR. ANDRNINGEN AVSER	GÖDKÄND AV	ANDR. DATUM
TYP AV PLAN	JÄRNVAGSPLAN	
LEVERANTÖR	AVDELNING	LEVERANS/ÄNDRINGS-PM
AFRY	AFRY	
	UPPDRAGSNUMMER	KONSTRUKTIONSNUMMER
	202827	
TEKNIKOMRÅDE	GRANSKNINGSSTATUS / SYFTE	
MARK		
HANDLINGSTYP	FASTSTÄLLESEHANDLING	
ANLÄGGNINGSTYP		
KILOMETER-METER	069+500 - 069+1000	BANDEL
		732
RITNINGSNUMMER PROJEKT	168299-00-102-0069-0002	
SKAPAD AV	M. LYKO/L. WASIK	PLANKARTA
GRANSKAD AV	U. CLASSON	SKALA
GÖDKÄND AV	EF	2024-02-22
DATUM	1:1000	FORMAT
	A3FF	RITNINGSNUMMER FÖRVALTNING
BLAD	002	NÄSTA BLAD
		001
ANDR.		

Denna ritning är Trafikverkets egendom. Allt obehörigt begagnande av ritningen beivras enligt lag.
TRAFIKVERKET