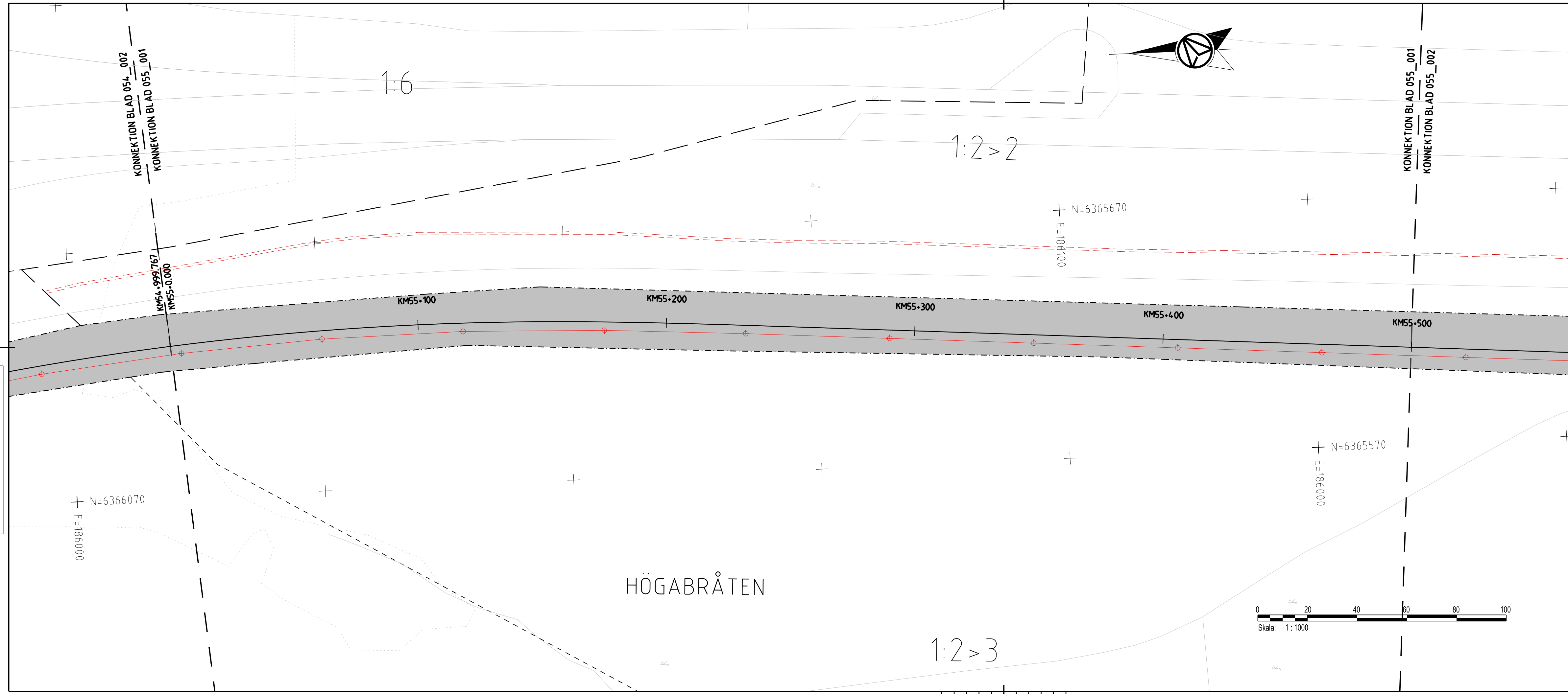


Den här ritning är Trafikverkets egendom. Allt obehörigt begagnande av ritningen beivras enligt lag.
TRAFIKVERKET

18829500-00-0001.dwg
18829500-00-0002.dwg
18829500-00-0003.dwg
18829500-00-0004.dwg
18829500-00-0005.dwg
18829500-00-0006.dwg
18829500-00-0007.dwg
18829500-00-0008.dwg
18829500-00-0009.dwg
18829500-00-0010.dwg
18829500-00-0011.dwg
18829500-00-0012.dwg
18829500-00-0013.dwg
18829500-00-0014.dwg
18829500-00-0015.dwg
18829500-00-0016.dwg
18829500-00-0017.dwg
18829500-00-0018.dwg
18829500-00-0019.dwg
18829500-00-0020.dwg
18829500-00-0021.dwg
18829500-00-0022.dwg
18829500-00-0023.dwg
18829500-00-0024.dwg
18829500-00-0025.dwg
18829500-00-0026.dwg
18829500-00-0027.dwg
18829500-00-0028.dwg
18829500-00-0029.dwg
18829500-00-0030.dwg



TECKENFÖRKLARING

FASTSTÄLLS

MARKANSPRÅK

- GRANS FÖR JÄRNVAGSPLAN
- GRANS FÖR JÄRNVAGSMARK
- AVGRÄNSNING MELLAN OLIKA TYPER AV MARKANSPRÅK

J NY JÄRNVAGSMARK MED AGANDERÄTT

Js NY JÄRNVAGSMARK MED SERVITUTSRÄTT

Js NY JÄRNVAGSMARK MED SERVITUTSRÄTT OCH TILLFÄLLIG NYTTJÄNDERÄTT

T TILLFÄLLIG NYTTJÄNDERÄTT GÄLLER FRÅN BYGGSTART TILL OCH MED TVÅ MÅNADER EFTER SLUTBESIKTNING

T1 - TILLFÄLLIG NYTTJÄNDERÄTT FÖR ARBETSOMRÅDE

T2 - TILLFÄLLIG NYTTJÄNDERÄTT FÖR UPPLAG

T3 - TILLFÄLLIG NYTTJÄNDERÄTT FÖR BYGGTRAFIK

T4 - TILLFÄLLIG NYTTJÄNDERÄTT FÖR BYGGTRAFIK FÄR EJ BLOCKERAS FÖR ALLMAN TRAFIK

VERKSAMHETER/ÅTGÄRDER SOM UNDTAS FRÅN FÖRBUD ENLIGT MILJÖBALKEN

SKYLDIGHETEN ATT GÖRA ANMÄLAN FÖR SAMRÅD ENLIGT 126 MB GÄLLER INTE FÖR DE VERKSAMHETER OCH ÅTGÄRDER SOM BEHOVS FÖR ATT BYGGA VÄGEN/JÄRNVÄGEN OCH SOM FASTSTÄLLS OCH INGÅR I VÄGOMRÅDE FÖR ALLMAN VÄG/JÄRNVAGSMARK ELLER OMRÅDE FÖR TILLFÄLLIG NYTTJÄNDERÄTT.

B1 - BYGGLOV KRÄVS INTE FÖR BYGGANDE AV TRANSFORMATORSTATIONER

B2 - BYGGLOV KRÄVS INTE FÖR UPPLAG OCH MATERIALGÅRDAR

ÖVRIGA BETECKNINGAR PÅ PLANKARTAN

KM1+ 800
-35.80

NYTT JÄRNVAGSSPÅR, SPÅRMITT MED

NY KONTAKTLEDNINGSANLÄGGNING, UNGEFÄRLIGT LÄGE

NY KONTAKTLEDNINGSBRYGGA, UNGEFÄRLIGT LÄGE

FASTSTÄLLS EJ

KM1+ 800

BEFINTLIG SPÅRMITT JÄRNVÄG MED LÅNGMÄTNING

KOMMUNGRÄNS

FASTIGHETSGRÄNS

TRAKTSGRÄNS

BEFINTLIGA RÄTTIGHETER

BEFINTLIG VÄG, VÄGMITT

BEFINTLIG BYGGNAD

FASTIGHETSBETECKNING

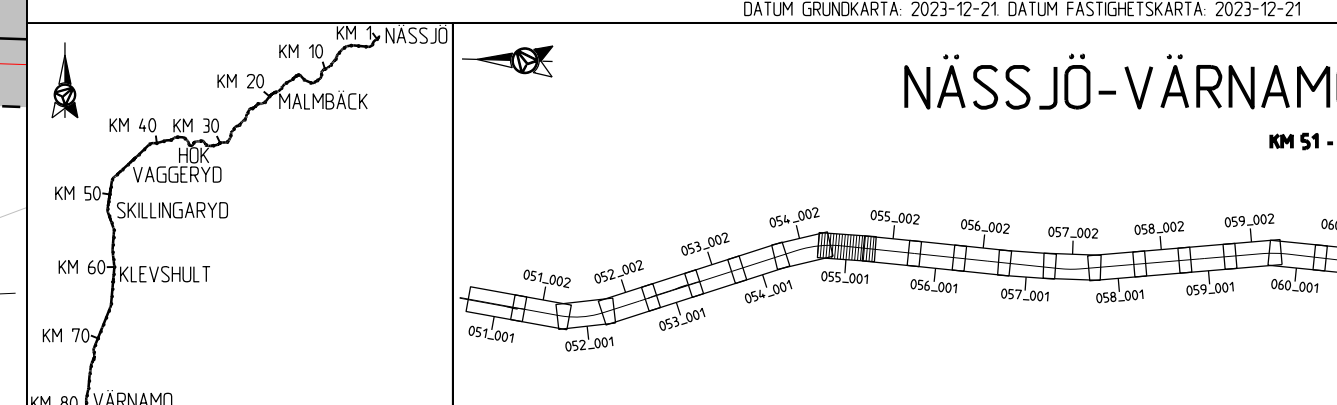
NÄSSJÖ

TRAFIKVERKET'S FASTIGHET SOM BEHÅLLS SOM JÄRNVAGSMARK MED AGANDERÄTT

KOORDINATSYSTEM

SYSTEM I PLAN: SWEREFF 99 13 30, SYSTEM I HÖJD: RH 2000

DATUM GRUNDKARTA: 2023-12-21, DATUM FASTIGHETSKARTA: 2023-12-21



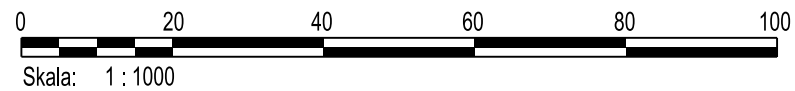
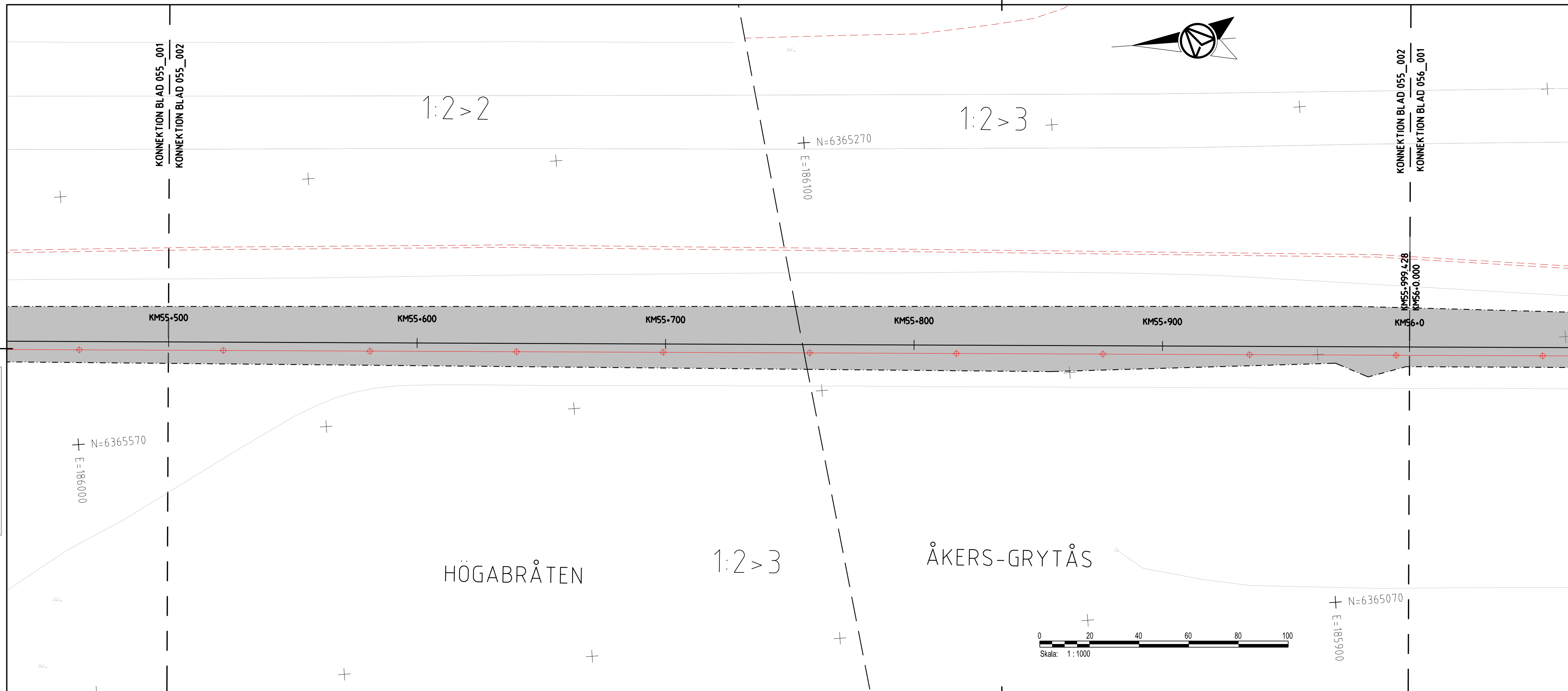
ANDR. ANDRNINGEN AVSER		GODKÄND AV		ANDR. DATUM	
TYP AV PLAN					
JÄRNVAGSPLAN					
LEVERANTÖR		AVDELNING		LEVERANS/ANDRINGS-PM	
AFRY		AFRY		MARK	
UPPDRAGSNUMMER		UPPDRAGSNUMMER		KONSTRUKTIONSGRUPP	
202827		202827		GRANSKNINGSSTATUS / SYFTE	
SKAPAD AV		HANDLINGS TYP		TEKNIKOMRÅDE	
M. LYKO/L. WASIK		FASTSTÄLLESHANDLING		MARK	
GRANSKAD AV		ANLÄGGNINGSTYP		GRANSKNINGSSTATUS / SYFTE	
U. CLASSON		KILOMETER-METER		HANDLINGS TYP	
PLANKARTA		055+000 - 055+500		FASTSTÄLLESHANDLING	
GODKÄND AV		SKALA		ANLÄGGNINGSTYP	
EF		1:1000		KILOMETER-METER	
DATUM		FORMAT		055+000 - 055+500	
2024-02-22		A3FF		168299-00-102-0055-0001	
RITNINGSGRUPP		RITNINGSGRUPP		RITNINGSGRUPP	
1:1000		1:1000		168299-00-102-0055-0001	
BLAD		BLAD		BLAD	
001		001		001	
NÄSTA BLAD		NÄSTA BLAD		NÄSTA BLAD	
002		002		002	
ANDR.		ANDR.		ANDR.	

LAST RENDERA BY MICROSAT/TB0829500-01020055-0001.dwg
2024-02-18 19:19
AF 1481897

16829900000001.dwg
16829900000002.dwg
16829900000003.dwg
16829900000004.dwg
16829900000005.dwg
16829900000006.dwg
16829900000007.dwg
16829900000008.dwg
16829900000009.dwg
16829900000010.dwg
16829900000011.dwg
16829900000012.dwg
16829900000013.dwg
16829900000014.dwg
16829900000015.dwg
16829900000016.dwg
16829900000017.dwg
16829900000018.dwg
16829900000019.dwg
16829900000020.dwg

Den här ritningen är Trafikverkets egendom. Allt obehörigt begagnande av ritningen beivras enligt lag.
TRAFIKVERKET

16829900000001.dwg
16829900000002.dwg
16829900000003.dwg
16829900000004.dwg
16829900000005.dwg
16829900000006.dwg
16829900000007.dwg
16829900000008.dwg
16829900000009.dwg
16829900000010.dwg
16829900000011.dwg
16829900000012.dwg
16829900000013.dwg
16829900000014.dwg
16829900000015.dwg
16829900000016.dwg
16829900000017.dwg
16829900000018.dwg
16829900000019.dwg
16829900000020.dwg



TECKENFÖRKLARING

FASTSTÄLLS MARKANSPRÅK

- GRANS FÖR JÄRNVAGSPLAN
- GRANS FÖR JÄRNVAGSMARK
- AVGRÄNSNING MELLAN OLIKA TYPER AV MARKANSPRÅK

J NY JÄRNVAGSMARK MED AGANDERÄTT

Js NY JÄRNVAGSMARK MED SERVITUTSRÄTT

Js NY JÄRNVAGSMARK MED SERVITUTSRÄTT OCH TILLFALLIG NYTTJÄNDERÄTT

T TILLFALLIG NYTTJÄNDERÄTT GÄLLER FRÅN BYGGSTART TILL OCH MED TVÅ MÅNADER EFTER SLUTBESKUTNING

T1 - TILLFALLIG NYTTJÄNDERÄTT FÖR ARBETSOMRÅDE

T2 - TILLFALLIG NYTTJÄNDERÄTT FÖR UPPLAG

T3 - TILLFALLIG NYTTJÄNDERÄTT FÖR BYGGTRAFIK

T4 - TILLFALLIG NYTTJÄNDERÄTT FÖR BYGGTRAFIK FÄR EJ BLOCKERAS FÖR ALLMAN TRAFIK

VERKSAMHETER/ÅTGÄRDER SOM UNDANTAS FRÅN FÖRBUD ENLIGT MILJÖBALKEN

SKYLDIGHETEN ATT GÖRA ANMÄLAN FÖR SAMRÅD ENLIGT 126 MB GÄLLER INTE FÖR DE VERKSAMHETER OCH ÅTGÄRDER SOM BEHOVS FÖR ATT BYGGA VÄGEN/JÄRNVÄGEN OCH SOM FASTSTÄLLS OCH INGÅR I VÄGOMRÅDE FÖR ALLMAN VÄG/JÄRNVAGSMARK ELLER OMRÅDE FÖR TILLFALLIG NYTTJÄNDERÄTT.

FORBUD SOM AVSER VERKSAMHET ELLER ÅTGÄRD INOM GENERELLT BIOTOPSKYDDOMRÅDE (7:11 2ST. MB) GÄLLER EJ BYGGANDE AV ALLMAN VÄG/JÄRNVAG

FORBUD MOT ÅTGÄRD INOM STRANDSKYDDOMRÅDE (7:15 MB) GÄLLER EJ BYGGANDE AV ALLMAN VÄG/JÄRNVAG

B1 - BYGGLOV KRÄVS INTE FÖR BYGGANDE AV TRANSFORMATORSTATIONER

B2 - BYGGLOV KRÄVS INTE FÖR UPPLAG OCH MATERIALGÅRDAR

GRANS FÖR B2-YTA

ÖVRIGA BETECKNINGAR PÅ PLANKARTAN

KM1+ 800 -35'80 NYTT JÄRNVAGSSPÅR, SPÄRRITT MED

KM1+ 800 NY KONTAKTLEDNINGSANLÄGGNING, UNGEFÄRLIGT LÅGE

FASTSTÄLLS EJ

KM1+ 800 BEFINTLIG SPÄRRITT JÄRNVÄG MED LÅNGMÄTNING

+ KOMMUNGRÄNS

- - - FASTIGHETSGRÄNS

- - - TRAKTSGRÄNS

- - - BEFINTLIGA RÄTTIGHETER

BEFINTLIG VÄG, VÄGMITT

BEFINTLIG BYGGNAD

FASTIGHETSBETECKNING

NÄSSJÖ TRAFIKVERKET'S FASTIGHET SOM BEHÅLLS SOM JÄRNVAGSMARK MED AGANDERÄTT

13:1 TRAKTNSAMN

KOORDINATSYSTEM

SYSTEM I PLAN: SWEREF 99 13 30, SYSTEM I HÖJD: RH 2000

DATUM GRUNDKARTA: 2023-12-21, DATUM FASTIGHETSKARTA: 2023-12-21

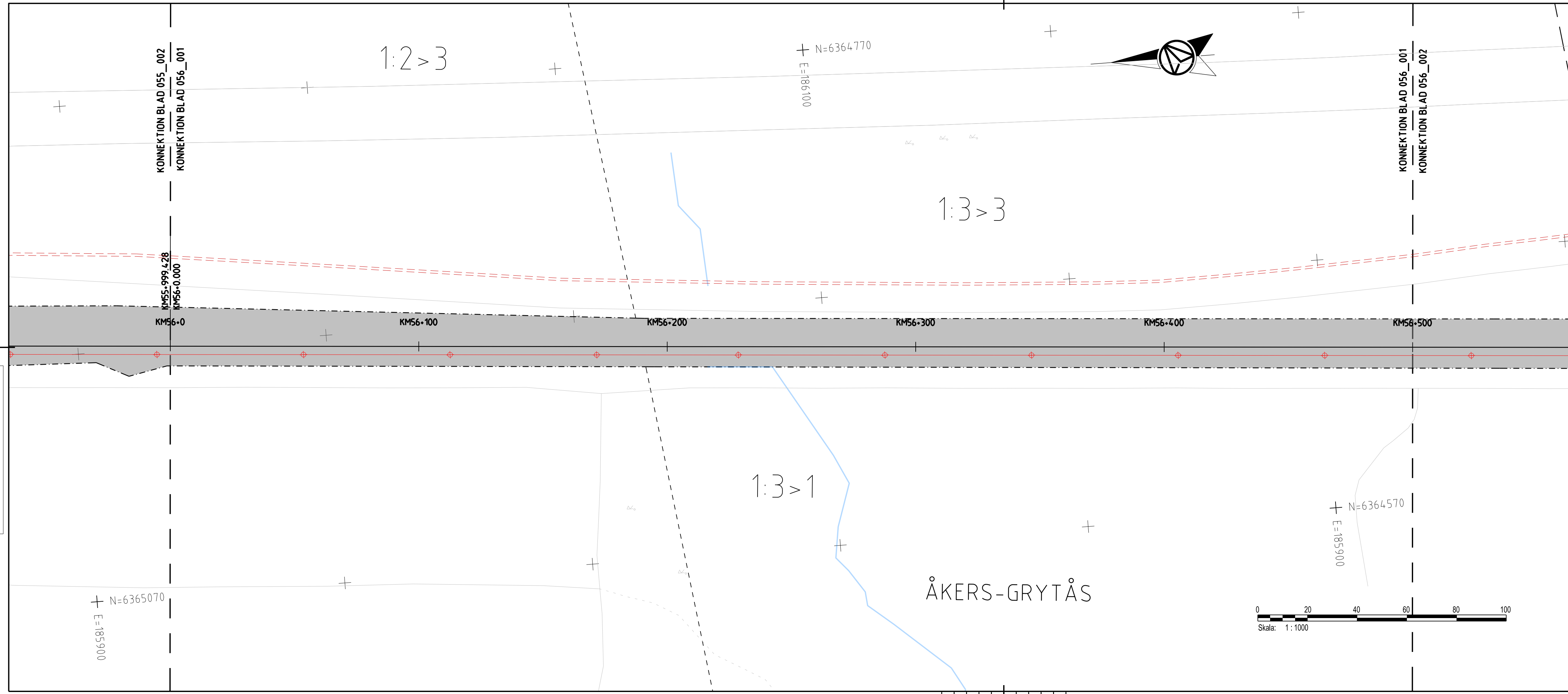
NÄSSJÖ-VÄRNAMO KM 51 - 60

ANDR	ANDRINGEN AVSER	GÖDKÄND AV	ANDR. DATUM
TYP AV PLAN	JÄRNVAGSPLAN		
LEVERANTÖR	AVDELNING	LEVERANS-/ANDRINGS-PM	TEKNIKOMRÅDE
AFRY	AFRY		MARK
	UPPDRAGSNUMMER	KONSTRUKTIONNUMMER	GRANSKNINGSSTATUS / SYFTE
	202827		
TRAFIKVERKET	HALMSTAD-NÄSSJÖ		
	NÄSSJÖ-VÄRNAMO ELEKTRIFIERING		
SKAPAD AV	HANDLINGS TYP		
M. LYKO/L. WASIK	FASTSTÄLLESEHANDLING		
GRANSKAD AV	ANLÄGGNINGSTYP		
U. CLASSON			
GÖDKÄND AV	SKALA	FORMAT	RITNINGNUMMER FÖRVALTNING
EF	2024-02-22	1:1000	A3FF
	BLAD	NÄSTA BLAD	ANDR.
	002	001	

LAST RENDER BY MICROSTATION (2024-02-18 19:00:00) MICROSTATION (2024-02-18 19:00:00) MICROSTATION (2024-02-18 19:00:00)

Den här ritning är Trafikverkets egendom. Allt obehörigt begärande av ritningen beivras enligt lag. TRAFIKVERKET

Skapad av M. LYKO/L. WASIK
Granskad av U. CLASSON
Godkänd av EF



TECKENFÖRKLARING

FASTSTÄLLS MARKANSPRÅK

- GRANS FÖR JÄRNVAGSPLAN
- GRANS FÖR JÄRNVAGSMARK
- AVGRÄNSNING MELLAN OLIKA TYPER AV MARKANSPRÅK

J NY JÄRNVAGSMARK MED AGANDERÄTT

Js NY JÄRNVAGSMARK MED SERVITUTSRÄTT

J_s NY JÄRNVAGSMARK MED SERVITUTSRÄTT OCH TILLFÄLLIG NYTTJANDERÄTT

T TILLFÄLLIG NYTTJANDERÄTT GÄLLER FRÅN BYGGSTART TILL OCH MED TVÅ MÅNADER EFTER SLUTBESKUTNING

T1 - TILLFÄLLIG NYTTJANDERÄTT FÖR ARBETSOMRÅDE
T2 - TILLFÄLLIG NYTTJANDERÄTT FÖR UPPLAG
T3 - TILLFÄLLIG NYTTJANDERÄTT FÖR BYGGTRAFIK
T4 - TILLFÄLLIG NYTTJANDERÄTT FÖR BYGGTRAFIK FÄR EJ BLOCKERAS FÖR ALLMAN TRAFIK

VERKSAMHETER/ÅTGÄRDER SOM UNDANTAS FRÅN FÖRBUD ENLIGT MILJÖBALKEN

SKYLDIGHETEN ATT GÖRA ANMÄLAN FÖR SAMRÅD ENLIGT 126 MB GÄLLER INTE FÖR DE VERKSAMHETER OCH ÅTGÄRDER SOM BEHOVS FÖR ATT BYGGA VÄGEN/JÄRNVÄGEN OCH SOM FASTSTÄLLS OCH INGÅR I VAGOMRÅDE FÖR ALLMAN VÄG/JÄRNVAGSMARK ELLER OMRÅDE FÖR TILLFÄLLIG NYTTJANDERÄTT.

ÖVRIGA BETECKNINGAR PÅ PLANKARTAN

KM1+ 800 -35.80 NYTT JÄRNVAGSSPÅR, SPÄRMITT MED NY KONTAKTLEDNINGSANLÄGGNING, UNGEFÄRLIGT LÄGE NY KONTAKTLEDNINGSBRYGGA, UNGEFÄRLIGT LÄGE

FASTSTÄLLS EJ

KM1+ 800 BEFINTLIG SPÄRMITT JÄRNVAG MED LÄNGDMÄTNING

+ + KOMMUNGRÄNS

- - - FASTIGHETSGRÄNS

— — — TRAKTSGRÄNS

- · - · - BEFINTLIGA RÄTTIGHETER

○ BEFINTLIG VÄG, VAGMITT

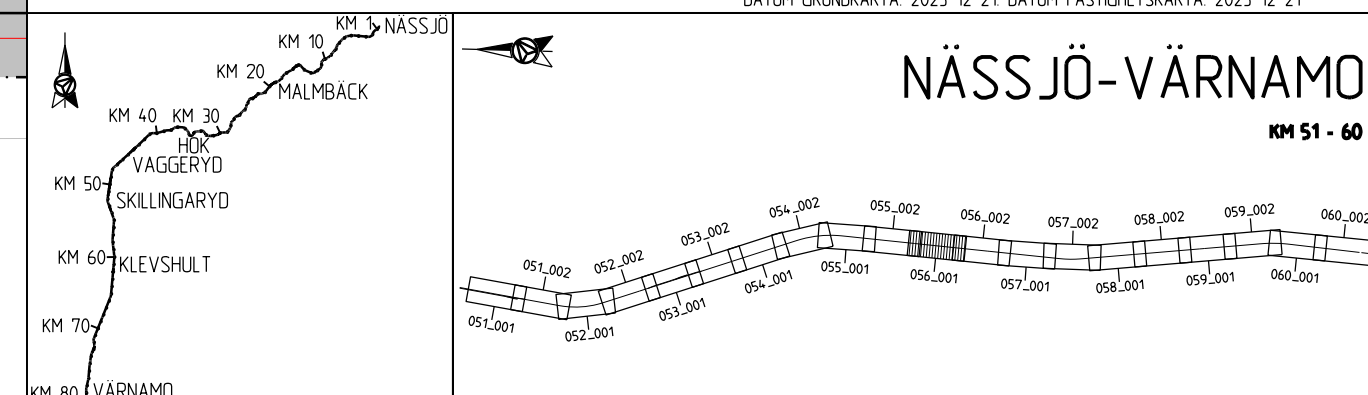
□ BEFINTLIG BYGGNAD

13:1 FASTIGHETSBETECKNING

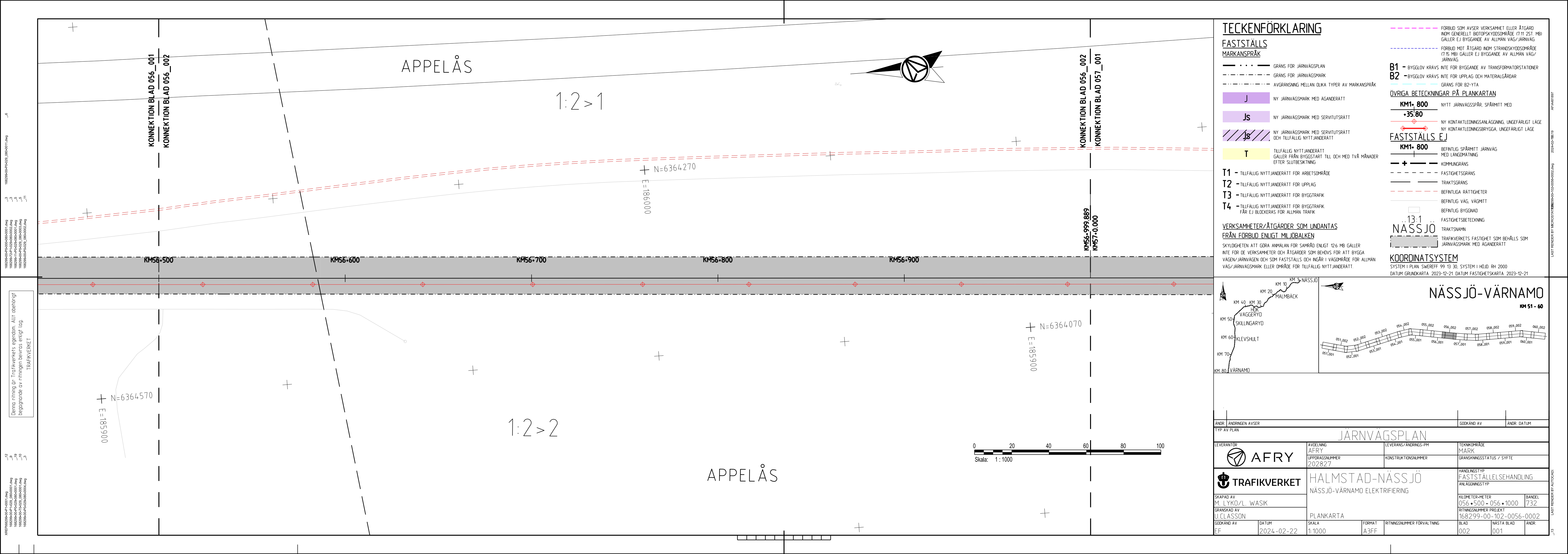
NÄSSJÖ TRAFIKVERKETS FASTIGHET SOM BEHÅLLS SOM JÄRNVAGSMARK MED AGANDERÄTT

KOORDINATSYSTEM

SYSTEM I PLAN: SWEREF 99 13 30, SYSTEM I HÖJD: RH 2000
 DATUM GRUNDKARTA: 2023-12-21, DATUM FASTIGHETSKARTA: 2023-12-21



ANDR. ANDRNINGEN AVSER	TYP AV PLAN	GODKÄND AV	ANDR. DATUM
JÄRNVAGSPLAN			
LEVERANTÖR AFRY	AVDELNING AFRY UPPDRAGSNUMMER 202827	LEVERANS/ANDRINGS-PM KONSTRUKTIONSNUMMER	TEKNIKOMRÅDE MARK GRANSKNINGSSTATUS / SYFTE
SKAPAD AV M. LYKO/L. WASIK	GRANSKAD AV U. CLASSON	GODKÄND AV EF	DATUM 2024-02-22
TRAFIKVERKET HALMSTAD-NÄSSJÖ NÄSSJÖ-VÄRNAMO ELEKTRIFIERING PLANKARTA		SKALA 1:1000	FORMAT A3FF
HANDLINGS-TYP FASTSTÄLLESHANDLING ANLÄGGNINGSTYP		KILOMETER-METER 056+000-056+500	BANDEL 732
RITNINGSNUMMER PROJEKT 168299-00-102-0056-0001		BLAD 001	NÄSTA BLAD 002
GODKÄND AV EF		DATUM 2024-02-22	ANDR. ANDR.



APPELÅS

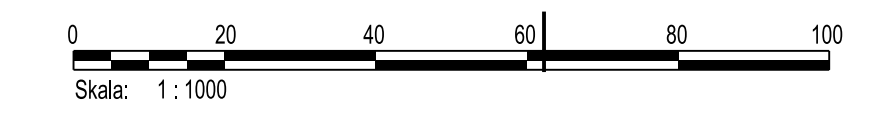
1:2 > 1

N=6364270
E=186000

N=6364070
E=185900

1:2 > 2

APPELÅS



TECKENFÖRKLARING

FASTSTÄLLS
MARKANSPRÄK

- · · · — GRANS FÖR JÄRNVAGSPLAN
- - - - - GRANS FÖR JÄRNVAGSMARK
- · - · - AVGRÄNSNING MELLAN OLIKA TYPER AV MARKANSPRÄK
- J** NY JÄRNVAGSMARK MED AGANDERÄTT
- Js** NY JÄRNVAGSMARK MED SERVITUTSRÄTT
- Js** NY JÄRNVAGSMARK MED SERVITUTSRÄTT OCH TILLFÄLLIG NYTTJÄNDERÄTT
- T** TILLFÄLLIG NYTTJÄNDERÄTT GÄLLER FRÅN BYGGSTART TILL OCH MED TVÅ MÅNADER EFTER SLUTBESKUTNING

- T1** - TILLFÄLLIG NYTTJÄNDERÄTT FÖR ARBETSOMRÅDE
- T2** - TILLFÄLLIG NYTTJÄNDERÄTT FÖR UPPLAG
- T3** - TILLFÄLLIG NYTTJÄNDERÄTT FÖR BYGGTRAFIK
- T4** - TILLFÄLLIG NYTTJÄNDERÄTT FÖR BYGGTRAFIK FÄR EJ BLOCKERAS FÖR ALLMAN TRAFIK

VERKSAMHETER/ÅTGÄRDER SOM UNDTAS FRÅN FÖRBUD ENLIGT MILJÖBALKEN

SKYLDIGHETEN ATT GÖRA ANMÄLAN FÖR SAMRÅD ENLIGT 126 MB GÄLLER INTE FÖR DE VERKSAMHETER OCH ÅTGÄRDER SOM BEHOVS FÖR ATT BYGGA VÄGEN/JÄRNVÄGEN OCH SOM FASTSTÄLLS OCH INGÅR I VÄGOMRÅDE FÖR ALLMAN VÄG/JÄRNVAGSMARK ELLER OMRÅDE FÖR TILLFÄLLIG NYTTJÄNDERÄTT.

- - - - - FÖRBUD SOM AVSER VERKSAMHET ELLER ÅTGÄRD INOM GENERELLT BIOTOPSKYDDSMRÅDE (7.11 ZST, MB) GÄLLER EJ BYGGANDE AV ALLMAN VÄG/JÄRNVÄG
- - - - - FÖRBUD MOT ÅTGÄRD INOM STRANDSKYDDSMRÅDE (7.15 MB) GÄLLER EJ BYGGANDE AV ALLMAN VÄG/JÄRNVÄG
- B1** - BYGGLOV KRÄVS INTE FÖR BYGGANDE AV TRANSFORMATORSTATIONER
- B2** - BYGGLOV KRÄVS INTE FÖR UPPLAG OCH MATERIALGÅRDAR
- · - · - GRANS FÖR B2-YTA

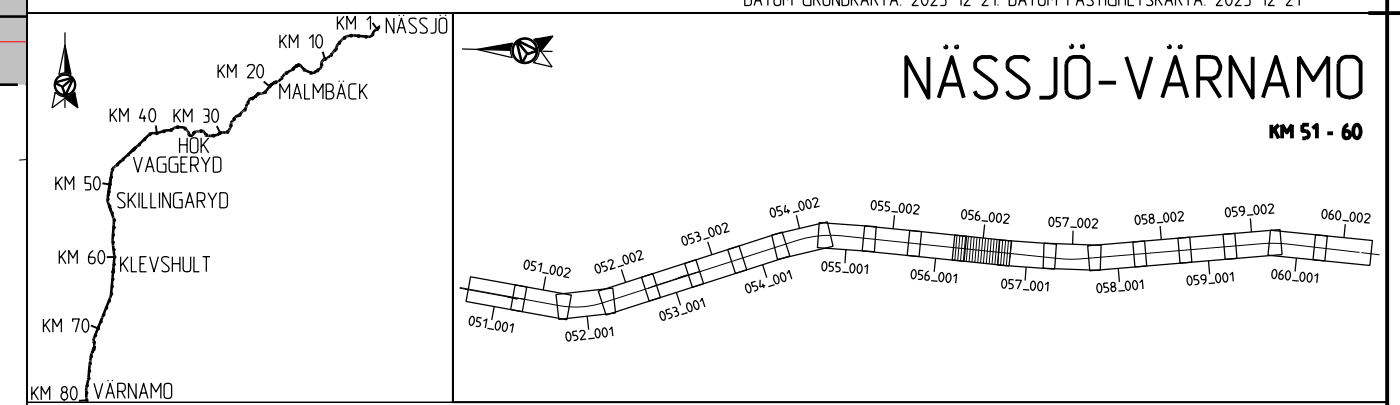
- ÖVRIGA BETECKNINGAR PÅ PLANKARTAN**
- KM1+ 800**
-35.80 NYTT JÄRNVAGSSPÅR, SPÄRMITT MED
 - +** NY KONTAKTLEDNINGSANLÄGGNING, UNGEFÄRLIGT LÄGE
 - +** NY KONTAKTLEDNINGSBRYGGA, UNGEFÄRLIGT LÄGE

FASTSTÄLLS EJ

- KM1+ 800** BEFINTLIG SPÄRMITT JÄRNVÄG MED LÄNGDMÄTNING
- +** KOMMUNGRÄNS
- - - - - FASTIGHETSGRÄNS
- · - · - TRAKTSGRÄNS
- - - - - BEFINTLIGA RÄTTIGHETER
- · - · - BEFINTLIG VÄG, VÄGMITT
- · - · - BEFINTLIG BYGGNAD
- · - · - FASTIGHETSBETECKNING
- NÄSSJÖ** TRAKTENS NAMN
- · - · - TRAFIKVERKET'S FASTIGHET SOM BEHÅLLS SOM JÄRNVAGSMARK MED AGANDERÄTT

KOORDINATSYSTEM

SYSTEM I PLAN: SWEREF 99 13 30, SYSTEM I HÖJD: RH 2000
DATUM GRUNDKARTA: 2023-12-21, DATUM FASTIGHETSKARTA: 2023-12-21

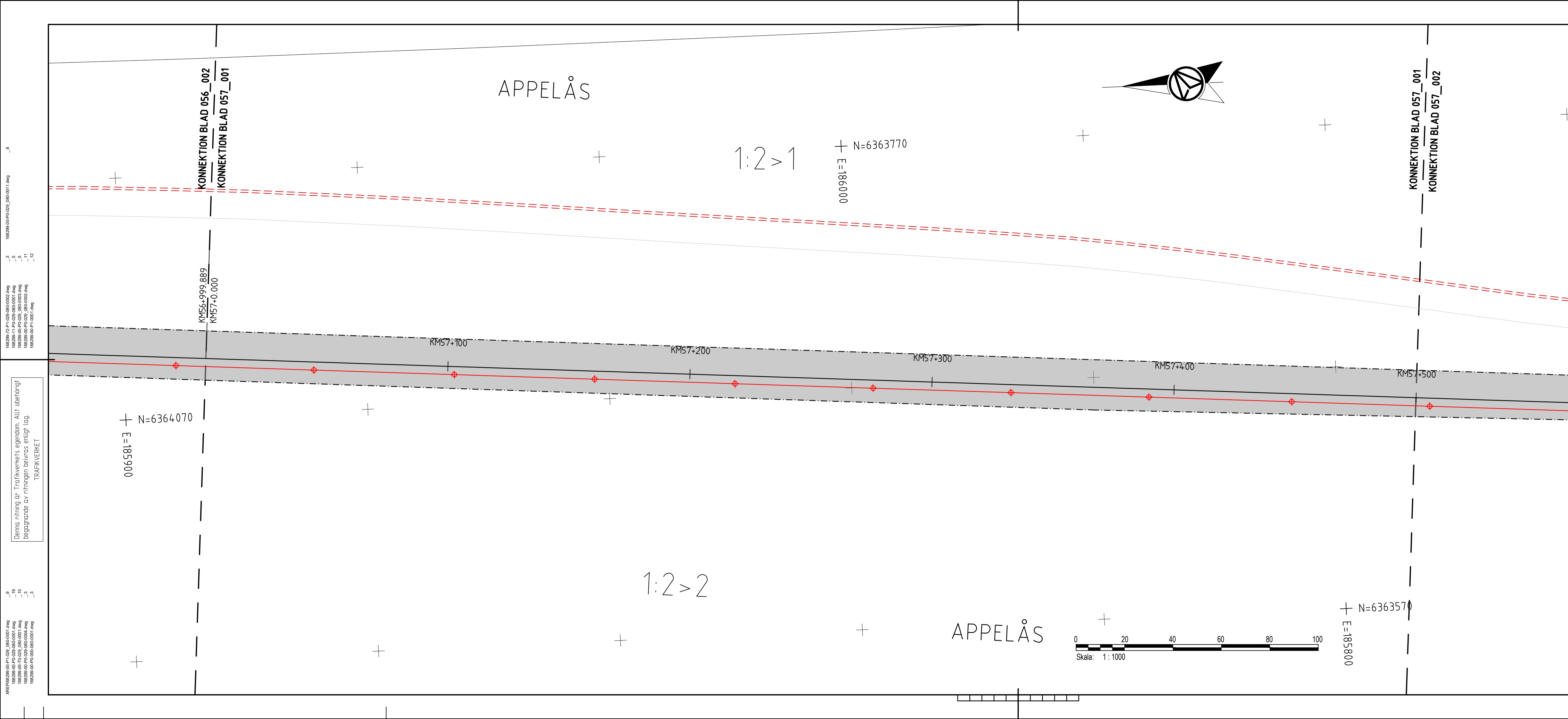


ANDR. ANDRNINGEN AVSER		GODKÄND AV		ANDR. DATUM	
TYP AV PLAN					
JÄRNVAGSPLAN					
LEVERANTÖR	AVDELNING	LEVERANS/ANDRINGS-PM	TEKNIKOMRÅDE		
AFRY	AFRY		MARK		
	UPPDRAGSNUMMER	KONSTRUKTIONNUMMER	GRANSKNINGSSTATUS / SYFTE		
	202827				
TRAFIKVERKET	HALMSTAD-NÄSSJÖ		HANDLINGS TYP		
	NÄSSJÖ-VÄRNAMO ELEKTRIFIERING		FASTSTÄLLESHANDLING		
SKAPAD AV	PLANKARTA		ANLÄGGNINGSTYP		
M. LYKO/L. WASIK					
GRANSKAD AV	SKALA	FORMAT	RITNINGNUMMER FÖRVALTNING	KILOMETER-METER	BANDEL
U. CLASSON	1:1000	A3FF		056+500 - 056+1000	732
GODKÄND AV	DATUM			RITNINGNUMMER PROJEKT	
EF	2024-02-22			168299-00-102-0056-0002	
			BLAD	NÄSTA BLAD	ANDR.
			002	001	

Denna ritning är Trafikverkets egendom. Allt obehörigt bebyggande av riktningen beivras enligt lag.
 TRAFIKVERKET

168299-00-102-0056-0001.dwg
 168299-00-102-0056-0002.dwg
 168299-00-102-0056-0003.dwg
 168299-00-102-0056-0004.dwg
 168299-00-102-0056-0005.dwg
 168299-00-102-0056-0006.dwg
 168299-00-102-0056-0007.dwg
 168299-00-102-0056-0008.dwg
 168299-00-102-0056-0009.dwg
 168299-00-102-0056-0010.dwg
 168299-00-102-0056-0011.dwg
 168299-00-102-0056-0012.dwg

AFPA481897
 2024-02-18:19
 2024-02-18:19
 MICROSTATION
 2023-12-21
 2023-12-21
 LAST RENDRER BY AUTOCAD
 -19



TECKENFÖRKLARING

FASTSTÄLLS

- MARKANSPRÅK**
- GRÄNS FÖR JÄRNVÄGSPLAN
 - GRÄNS FÖR JÄRNVÄGSMARK
 - AVGRÄNSNING MELLAN OLIKA TYPER AV MARKANSPRÅK
- J** NY JÄRNVÄGSMARK MED ÄGANDERÄTT
- Js** NY JÄRNVÄGSMARK MED SERVIDUTSRÄTT
- Js** NY JÄRNVÄGSMARK MED SERVIDUTSRÄTT OCH TILLFÄLLIG NYTTJÄNDERÄTT
- T** TILLFÄLLIG NYTTJÄNDERÄTT GÄLLER FRÅN BYGGSSTART TILL OCH MED TVÅ MÅNADER EFTER SLUTBESKUTNING
- T1** - TILLFÄLLIG NYTTJÄNDERÄTT FÖR ARBETSOMRÅDE
- T2** - TILLFÄLLIG NYTTJÄNDERÄTT FÖR UPPLAG
- T3** - TILLFÄLLIG NYTTJÄNDERÄTT FÖR BYGGTRAFIK
- T4** - TILLFÄLLIG NYTTJÄNDERÄTT FÖR BYGGTRAFIK. FÅR EJ BLOCKERAS FÖR ALLMÄN TRAFIK

- FÖRBUD SOM AVSER VERKSAMHET ELLER ÅTGÄRD INOM GENERELLT BIOTOPSKYDDSMRÅDE (7:11 2ST. MB) GÄLLER EJ BYGGANDE AV ALLMÄN VÄG/JÄRNVÄG.
- FÖRBUD MOT ÅTGÄRD INOM STRANDSKYDDSMRÅDE (7:5 MB) GÄLLER EJ BYGGANDE AV ALLMÄN VÄG/JÄRNVÄG.
- B1 - BYGGLOV KRÄVS INTE FÖR BYGGANDE AV TRANSFORMATORSTATIONER
- B2 - BYGGLOV KRÄVS INTE FÖR UPPLAG OCH MATERIALGÅRDAR
- GRÄNS FÖR B2-YTA

- ÖVRIGA BETECKNINGAR PÅ PLANKARTAN**
- KM1+ 800 NYTT JÄRNVÄGSSPÅR, SPÄRMITT MED +35.80
 - NY KONTAKTLEDNINGSANLÄGGNING, UNGEFÄRLIGT LÅGE
 - NY KONTAKTLEDNINGSBRYGGA, UNGEFÄRLIGT LÅGE

FASTSTÄLLS EJ

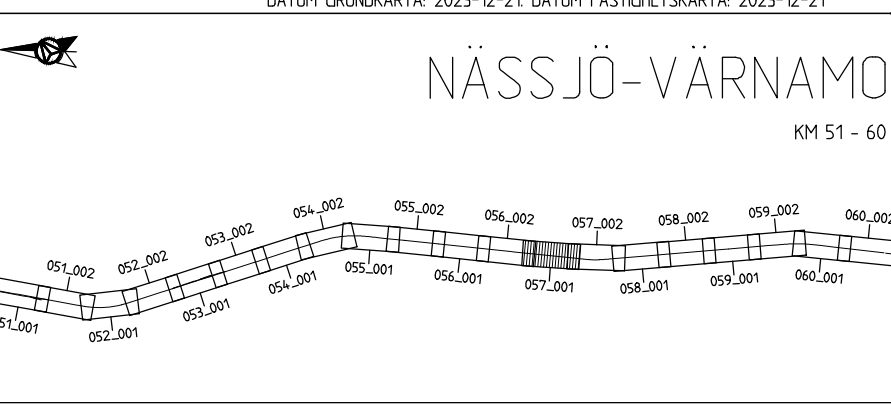
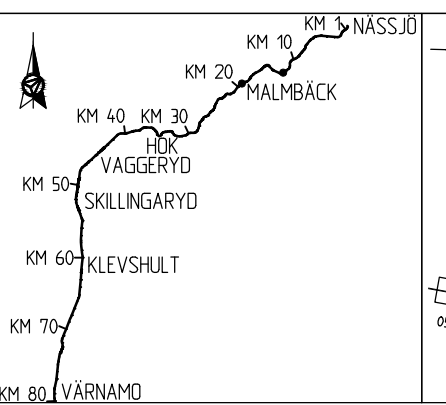
- KM1+ 800 BEFINTLIG SPÄRMITT JÄRNVÄG MED LÄNGDMÄTNING
- KOMMUNGRÄNS
- FASTIGHETSGRÄNS
- TRAKTSGRÄNS
- BEFINTLIGA RÄTTIGHETER
- BEFINTLIG VÄG, VÄGMITT
- BEFINTLIG BYGGNAD
- FASTIGHETSBETECKNING
- TRAKTSNAMN
- TRAFIKVERKETS FASTIGHET SOM BEHÅLLS SOM JÄRNVÄGSMARK MED ÄGANDERÄTT

VERKSAMHETER/ÅTGÄRDER SOM UNDANTAS FRÅN FÖRBUD ENLIGT MILJÖBALKEN

SKYLDIGHETEN ATT GÖRA ANMÄLAN FÖR SAMRÅD ENLIGT 126 MB GÄLLER INTE FÖR DE VERKSAMHETER OCH ÅTGÄRDER SOM BEHÖVS FÖR ATT BYGGA VÄGEN/JÄRNVÄGEN OCH SOM FASTSTÄLLS OCH INGÅR I VÄGOMRÅDE FÖR ALLMÄN VÄG/JÄRNVÄGSMARK ELLER OMRÅDE FÖR TILLFÄLLIG NYTTJÄNDERÄTT.

KOORDINATSYSTEM

SYSTEM I PLAN: SWEREF 99 13 30, SYSTEM I HÖJD: RH 2000
DATUM GRUNDKARTA: 2023-12-21, DATUM FASTIGHETSKARTA: 2023-12-21



NÄSSJÖ-VÄRNAMO

KM 51 - 60

ANDR. ÄNDRINGEN AVSER		GODKÄND AV		ANDR. DATUM	
TYP AV PLAN					
JÄRNVÄGSPLAN					
LEVERANTÖR	AVDELNING	LEVERANS/ÄNDRINGS-PM	TEKNIKOMRÅDE		
AFRY	AFRY		MARK		
	UPPDRAGSNUMMER	KONSTRUKTIONSNUMMER	GRANSKNINGSSTATUS / SYFTE		
	202827				
TRAFIKVERKET	HALMSTAD-NÄSSJÖ		HANDLINGS-TYP		
	NÄSSJÖ-VÄRNAMO ELEKTRIFIERING		FASTSTÄLLESHANDLING		
SKAPAD AV	M. LYKO/L. WASIK		KLOMETER-METER		BANDEL
GRANSKAD AV	U. CLASSON		057+000 - 057+500		732
GODKÄND AV	DATUM	SKALA	FORMAT	RITNINGSNUMMER FÖRVALTNING	
EF	2024-02-22	1:1000	A3FF	BLAD	
				NÄSTA BLAD	ANDR.
				001	002



Denna ritning är Trafikverkets egendom. Allt obehörigt begagnande av ritningen beivras enligt lag.
 TRAFIKVERKET

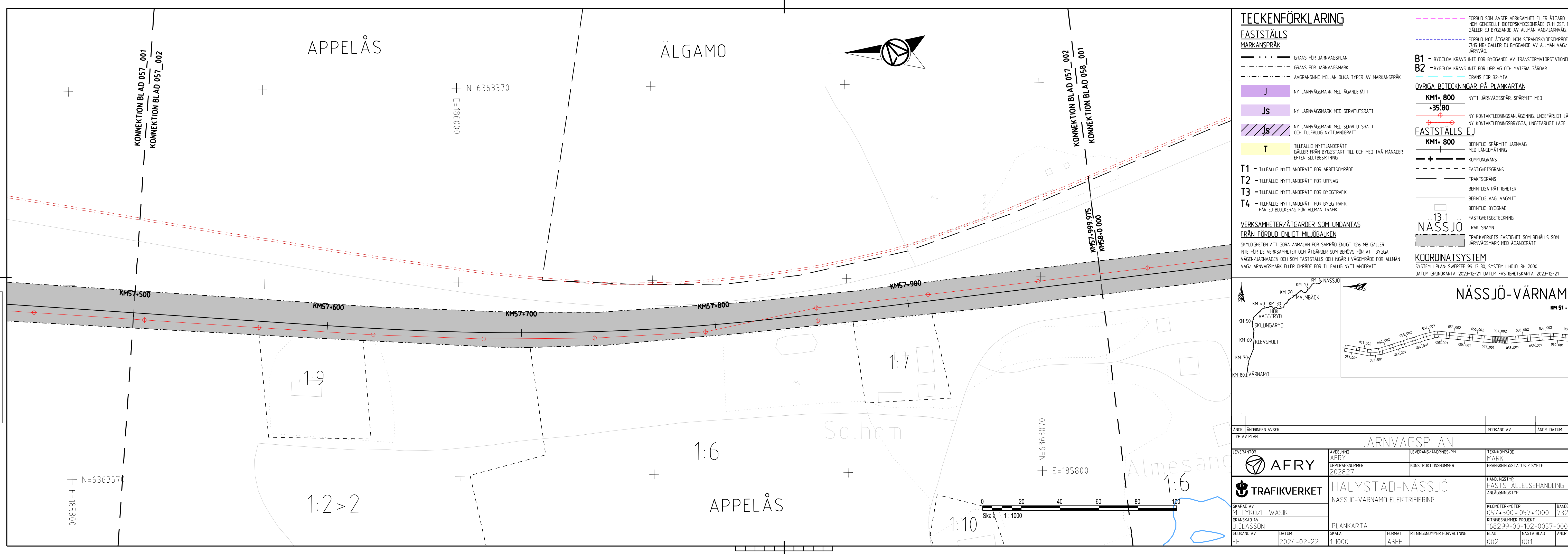
182299-00-PP-023_080-0011.dwg
 182299-00-PP-023_080-0001.dwg
 182299-00-PP-023_080-0002.dwg
 182299-00-PP-023_080-0003.dwg
 182299-00-PP-023_080-0004.dwg
 182299-00-PP-023_080-0005.dwg
 182299-00-PP-023_080-0006.dwg
 182299-00-PP-023_080-0007.dwg

LAST RENDERED BY AUTOCAD

188299-00-PP-002_08-001.dwg
188299-00-PP-002_08-001.dwg
188299-00-PP-002_08-001.dwg
188299-00-PP-002_08-001.dwg
188299-00-PP-002_08-001.dwg

Den här ritning är Trafikverkets egendom. Allt obehörigt begagnande av ritningen beivras enligt lag. TRAFIKVERKET

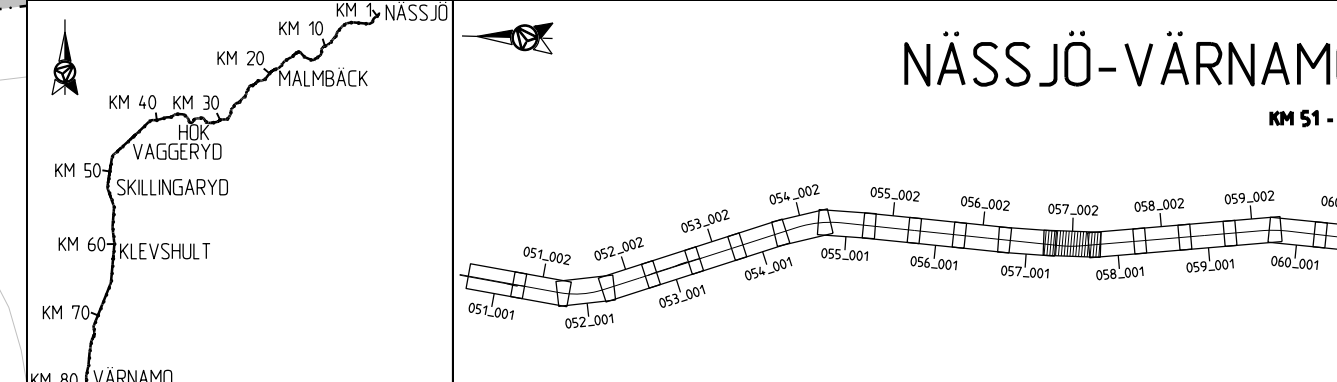
188299-00-PP-002_08-001.dwg
188299-00-PP-002_08-001.dwg
188299-00-PP-002_08-001.dwg
188299-00-PP-002_08-001.dwg
188299-00-PP-002_08-001.dwg



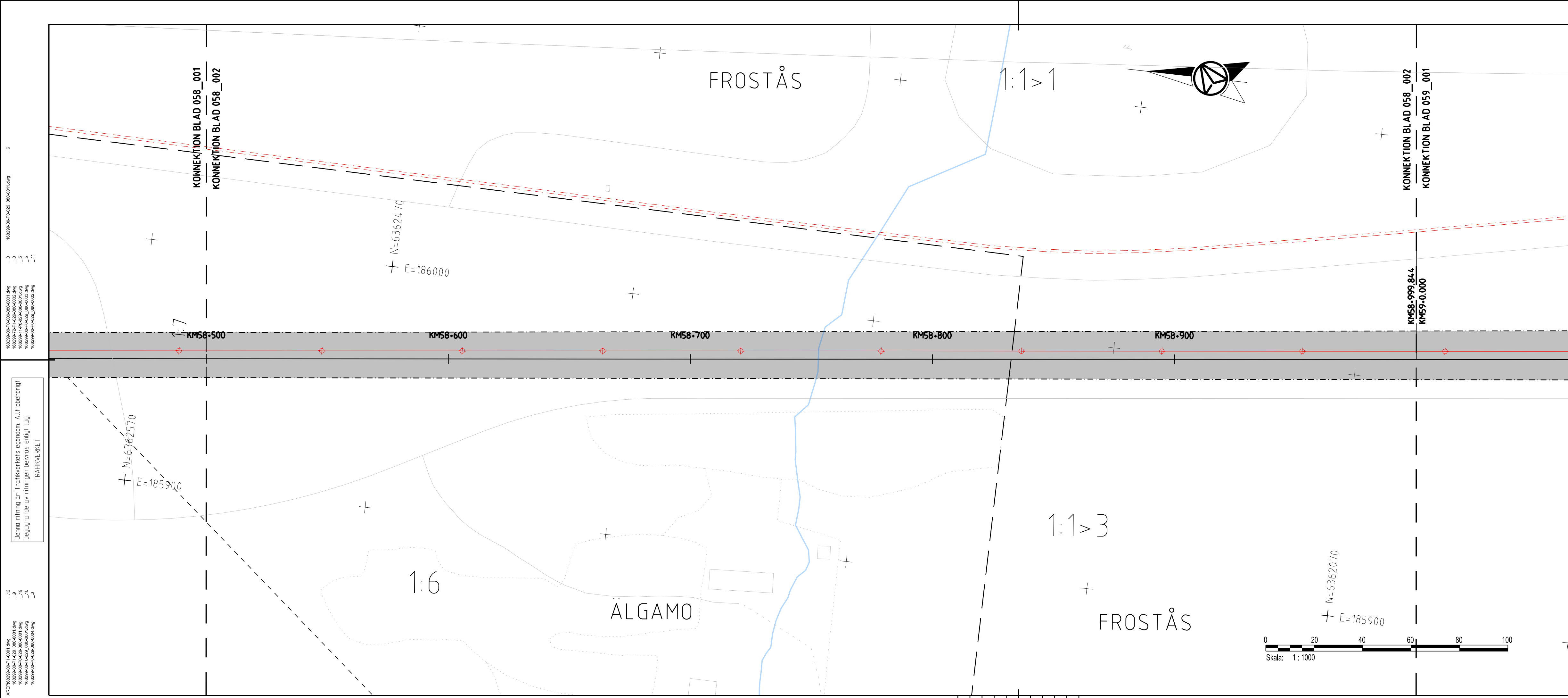
TECKENFÖRKLARING

- #### FASTSTÄLLS MARKANSPRÅK
- GRANS FÖR JÄRNVAGSPLAN
 - GRANS FÖR JÄRNVAGSMARK
 - AVGRÄNSNING MELLAN OLIKA TYPER AV MARKANSPRÅK
 - J** NY JÄRNVAGSMARK MED AGANDERÄTT
 - Js** NY JÄRNVAGSMARK MED SERVITUTSRÄTT
 - J_s** NY JÄRNVAGSMARK MED SERVITUTSRÄTT OCH TILLFÄLLIG NYTTJÄNDERÄTT
 - T** TILLFÄLLIG NYTTJÄNDERÄTT GÄLLER FRÅN BYGGSTART TILL OCH MED TVÅ MÅNADER EFTER SLUTBESIKTNING
- #### VERKSAMHETER/ÅTGÄRDER SOM UNDTAS FRÅN FÖRBUD ENLIGT MILJÖBALKEN
- SKYLDIGHETEN ATT GÖRA ANMÄLAN FÖR SAMRÅD ENLIGT 126 MB GÄLLER INTE FÖR DE VERKSAMHETER OCH ÅTGÄRDER SOM BEHÖVS FÖR ATT BYGGA VÄG/JÄRNVÄGEN OCH SOM FASTSTÄLLS OCH INGÅR I VÄGOMRÅDE FÖR ALLMAN VÄG/JÄRNVAGSMARK ELLER OMRÅDE FÖR TILLFÄLLIG NYTTJÄNDERÄTT.

- FÖRBUD SOM AVSER VERKSAMHET ELLER ÅTGÄRD INOM GENERellt BIOTOPSKYDDSMRÅDE (7.11 2ST. MB) GÄLLER EJ BYGGANDE AV ALLMAN VÄG/JÄRNVAG
 - FÖRBUD MOT ÅTGÄRD INOM STRANDSKYDDSMRÅDE (7.15 MB) GÄLLER EJ BYGGANDE AV ALLMAN VÄG/JÄRNVAG
 - B1** - BYGGLOV KRÄVS INTE FÖR BYGGANDE AV TRANSFORMATORSTATIONER
 - B2** -BYGGLOV KRÄVS INTE FÖR UPPLAG OCH MATERIALGÅRDAR
 - GRANS FÖR B2-YTA
- #### ÖVRIGA BETECKNINGAR PÅ PLANKARTAN
- KM1+ 800 -35.80** NYTT JÄRNVAGSPÅR, SPÅRMITT MED NY KONTAKTLEDNINGSANLÄGGNING, UNGEFÄRLIGT LÄGE
 - NY KONTAKTLEDNINGSBRYGGA, UNGEFÄRLIGT LÄGE
- #### FASTSTÄLLS EJ
- KM1+ 800** BEFINTLIG SPÅRMITT JÄRNVAG MED LÅNGMÄTNING
 - KOMMUNGRÄNS
 - FASTIGHETSGRÄNS
 - TRAKTSGRÄNS
 - BEFINTLIGA RÄTTIGHETER
 - BEFINTLIG VÄG, VÄGMITT
 - BEFINTLIG BYGGNAD
 - FASTIGHETSBETECKNING
 - TRAKTSMÄTNING
 - TRAFIKVERKET'S FASTIGHET SOM BEHÅLLS SOM JÄRNVAGSMARK MED AGANDERÄTT
- #### KOORDINATSYSTEM
- SYSTEM I PLAN SWEREF 99 13 30, SYSTEM I HÖJD: RH 2000
DATUM GRUNDKARTA: 2023-12-21 DATUM FASTIGHETSKARTA: 2023-12-21



ANDR	ANDRINGEN AVSER	TYP AV PLAN		GÖDKÄND AV	ANDR. DATUM
<p align="center">JÄRNVAGSPLAN</p>					
LEVERANTÖR		AVDELNING	LEVERANS/ÄNDRINGS-PM	TEKNIKOMRÅDE	
AFRY		AFRY		MARK	
		UPPDRAGSNUMMER	KONSTRUKTIONSNUMMER	GRANSKNINGSSTATUS / SYFTE	
		202827			
TRAFIKVERKET		HALMSTAD-NÄSSJÖ		HANDLINGS TYP	
		NÄSSJÖ-VÄRNAMO ELEKTRIFIERING		FASTSTÄLLESHANDLING	
SKAPAD AV		PLANKARTA		ANLÄGGNINGSTYP	
M. LYKO/L. WASIK					
GRANSKAD AV		SKALA	FORMAT	RITNINGSNUMMER FÖRVALTNING	KILOMETER-METER
U. CLASSON		1:1000	A3FF		057+500 - 057+1000
GÖDKÄND AV	DATUM				BANDEL
EF	2024-02-22				732
		BLAD	NÄSTA BLAD	ANDR.	
		002	001		



TECKENFÖRKLARING

FASTSTÄLLS MARKANSPRÅK

- GRANS FÖR JÄRNVAGSPLAN
- - - GRANS FÖR JÄRNVAGSMARK
- - - AVGRÄNSNING MELLAN OLIKA TYPER AV MARKANSPRÅK
- J** NY JÄRNVAGSMARK MED AGANDERÄTT
- Js** NY JÄRNVAGSMARK MED SERVITUTSRÄTT
- Js** NY JÄRNVAGSMARK MED SERVITUTSRÄTT OCH TILLFÄLLIG NYTTJÄNDERÄTT
- T** TILLFÄLLIG NYTTJÄNDERÄTT GÄLLER FRÅN BYGGSTART TILL OCH MED TVÅ MÅNADER EFTER SLUTBESKUTNING

- T1** - TILLFÄLLIG NYTTJÄNDERÄTT FÖR ARBETSOMRÅDE
- T2** - TILLFÄLLIG NYTTJÄNDERÄTT FÖR UPPLAG
- T3** - TILLFÄLLIG NYTTJÄNDERÄTT FÖR BYGGTRAFIK
- T4** - TILLFÄLLIG NYTTJÄNDERÄTT FÖR BYGGTRAFIK FÄR EJ BLOCKERAS FÖR ALLMAN TRAFIK

VERKSAMHETER/ÅTGÄRDER SOM UNDTANTAS FRÅN FÖRBUD ENLIGT MILJÖBALKEN

SKYLDIGHETEN ATT GÖRA ANMÄLAN FÖR SAMRÅD ENLIGT 126 MB GÄLLER INTE FÖR DE VERKSAMHETER OCH ÅTGÄRDER SOM BEHOVS FÖR ATT BYGGA VÄGEN/JÄRNVÄGEN OCH SOM FASTSTÄLLS OCH INGÅR I VÄGOMRÅDE FÖR ALLMAN VÄG/JÄRNVAGSMARK ELLER OMRÅDE FÖR TILLFÄLLIG NYTTJÄNDERÄTT.

- - - FÖRBUD SOM AVSER VERKSAMHET ELLER ÅTGÄRD INOM GENERELLT BIOTOPSKYDDOMRÅDE (7:11 2ST. MB) GÄLLER EJ BYGGANDE AV ALLMAN VÄG/JÄRNVÄG
- - - FÖRBUD MOT ÅTGÄRD INOM STRANDSKYDDOMRÅDE (7:15 MB) GÄLLER EJ BYGGANDE AV ALLMAN VÄG/JÄRNVÄG
- B1** - BYGGLOV KRÄVS INTE FÖR BYGGANDE AV TRANSFORMATORSTATIONER
- B2** - BYGGLOV KRÄVS INTE FÖR UPPLAG OCH MATERIALGÅRDAR
- GRANS FÖR B2-YTA

ÖVRIGA BETECKNINGAR PÅ PLANKARTAN

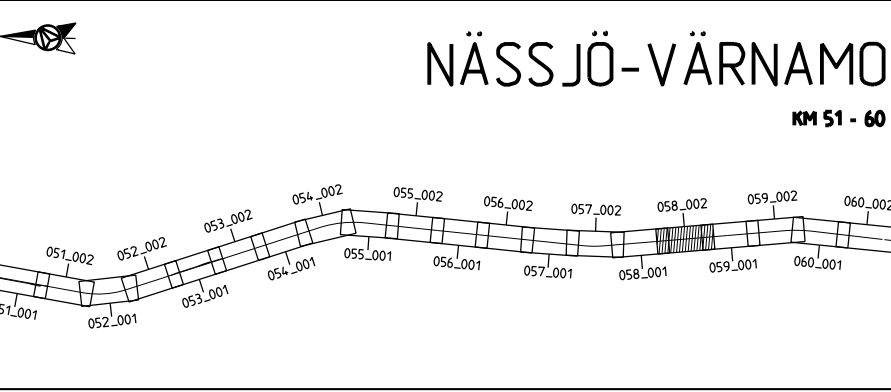
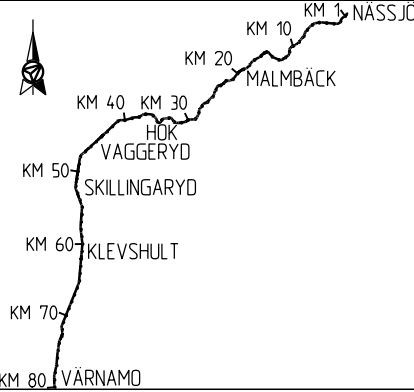
- KM1+ 800** NYTT JÄRNVAGSSPÅR, SPÄRMITT MED **35.80**
- NY KONTAKTLEDNINGSANLÄGGNING, UNGEFÄRLIGT LÄGE
- NY KONTAKTLEDNINGSBRYGGA, UNGEFÄRLIGT LÄGE

FASTSTÄLLS EJ

- KM1+ 800** BEFINTLIG SPÄRMITT JÄRNVÄG MED LÄNGDMÄTNING
- KOMMUNGRÄNS
- FASTIGHETSGRÄNS
- TRAKTSGRÄNS
- BEFINTLIGA RÄTTIGHETER
- BEFINTLIG VÄG, VÄGMITT
- BEFINTLIG BYGGNAD
- FASTIGHETSBETECKNING
- TRAKTNSNAMN
- TRAFIKVERKET'S FASTIGHET SOM BEHÅLLS SOM JÄRNVAGSMARK MED AGANDERÄTT

KOORDINATSYSTEM

SYSTEM I PLAN: SWEREF 99 13 30, SYSTEM I HÖJD: RH 2000
DATUM GRUNDKARTA: 2023-12-21, DATUM FASTIGHETSKARTA: 2023-12-21

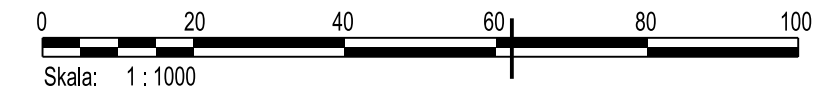


NÄSSJÖ-VÄRNAMO

KM 51 - 60

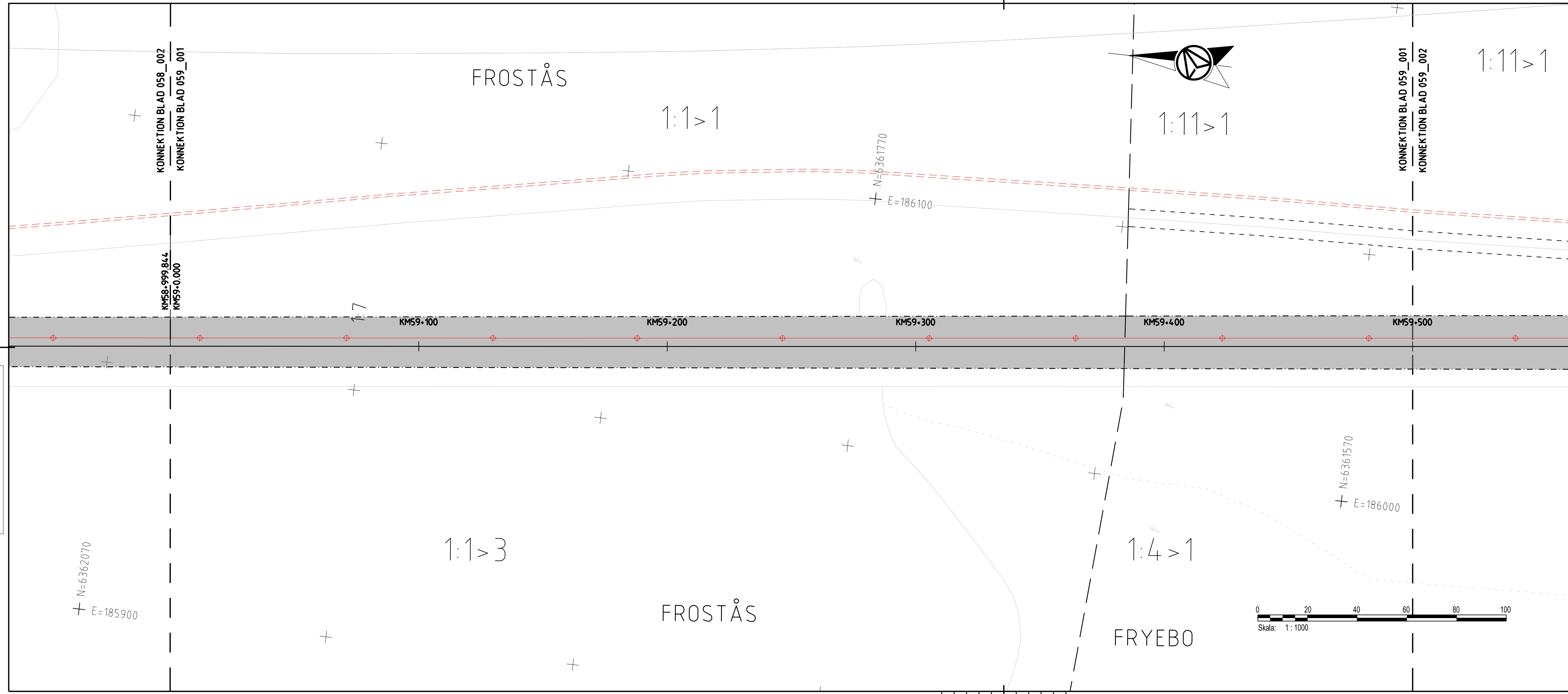
Den här ritning är Trafikverkets egendom. Allt obehörigt begagnande av ritningen beivras enligt lag. TRAFIKVERKET

ANDR. ANDRNINGEN AVSER		GÖDKÄND AV		ANDR. DATUM	
TYP AV PLAN					
JÄRNVAGSPLAN					
LEVERANTÖR	AVDELNING	LEVERANS/ANDRINGS-PM	TEKNIKOMRÅDE		
AFRY	AFRY		MARK		
	UPPDRAGSNUMMER	KONSTRUKTIONSNUMMER	GRANSKNINGSSTATUS / SYFTE		
	202827				
TRAFIKVERKET	HALMSTAD-NÄSSJÖ		HANDLINGS-TYP		
	NÄSSJÖ-VÄRNAMO ELEKTRIFIERING		FASTSTÄLLESHANDLING		
SKAPAD AV	M. LYKO/L. WASIK	PLANKARTA	ANLÄGGNINGSTYP		
GRANSKAD AV	U. CLASSON				
GÖDKÄND AV	EF	SKALA	FORMAT	RITNINGSNUMMER FÖRVALTNING	
	DATUM	1:1000	A3FF		
	2024-02-22				
				BLAD	NÄSTA BLAD
				002	001
					ANDR.



LAST RENDERED BY MICROSTATION 2024-02-28 09:56

18829500-PP-002_08-0011.dwg
 18829500-PP-002_08-0002.dwg
 18829500-PP-002_08-0003.dwg
 18829500-PP-002_08-0004.dwg
 18829500-PP-002_08-0005.dwg
 18829500-PP-002_08-0006.dwg
 18829500-PP-002_08-0007.dwg
 18829500-PP-002_08-0008.dwg
 18829500-PP-002_08-0009.dwg
 18829500-PP-002_08-0010.dwg
 18829500-PP-002_08-0011.dwg
 18829500-PP-002_08-0012.dwg
 18829500-PP-002_08-0013.dwg
 18829500-PP-002_08-0014.dwg
 18829500-PP-002_08-0015.dwg
 18829500-PP-002_08-0016.dwg
 18829500-PP-002_08-0017.dwg
 18829500-PP-002_08-0018.dwg
 18829500-PP-002_08-0019.dwg
 18829500-PP-002_08-0020.dwg
 18829500-PP-002_08-0021.dwg
 18829500-PP-002_08-0022.dwg
 18829500-PP-002_08-0023.dwg
 18829500-PP-002_08-0024.dwg
 18829500-PP-002_08-0025.dwg
 18829500-PP-002_08-0026.dwg
 18829500-PP-002_08-0027.dwg
 18829500-PP-002_08-0028.dwg
 18829500-PP-002_08-0029.dwg
 18829500-PP-002_08-0030.dwg
 18829500-PP-002_08-0031.dwg
 18829500-PP-002_08-0032.dwg
 18829500-PP-002_08-0033.dwg
 18829500-PP-002_08-0034.dwg
 18829500-PP-002_08-0035.dwg
 18829500-PP-002_08-0036.dwg
 18829500-PP-002_08-0037.dwg
 18829500-PP-002_08-0038.dwg
 18829500-PP-002_08-0039.dwg
 18829500-PP-002_08-0040.dwg
 18829500-PP-002_08-0041.dwg
 18829500-PP-002_08-0042.dwg
 18829500-PP-002_08-0043.dwg
 18829500-PP-002_08-0044.dwg
 18829500-PP-002_08-0045.dwg
 18829500-PP-002_08-0046.dwg
 18829500-PP-002_08-0047.dwg
 18829500-PP-002_08-0048.dwg
 18829500-PP-002_08-0049.dwg
 18829500-PP-002_08-0050.dwg
 18829500-PP-002_08-0051.dwg
 18829500-PP-002_08-0052.dwg
 18829500-PP-002_08-0053.dwg
 18829500-PP-002_08-0054.dwg
 18829500-PP-002_08-0055.dwg
 18829500-PP-002_08-0056.dwg
 18829500-PP-002_08-0057.dwg
 18829500-PP-002_08-0058.dwg
 18829500-PP-002_08-0059.dwg
 18829500-PP-002_08-0060.dwg
 18829500-PP-002_08-0061.dwg
 18829500-PP-002_08-0062.dwg
 18829500-PP-002_08-0063.dwg
 18829500-PP-002_08-0064.dwg
 18829500-PP-002_08-0065.dwg
 18829500-PP-002_08-0066.dwg
 18829500-PP-002_08-0067.dwg
 18829500-PP-002_08-0068.dwg
 18829500-PP-002_08-0069.dwg
 18829500-PP-002_08-0070.dwg
 18829500-PP-002_08-0071.dwg
 18829500-PP-002_08-0072.dwg
 18829500-PP-002_08-0073.dwg
 18829500-PP-002_08-0074.dwg
 18829500-PP-002_08-0075.dwg
 18829500-PP-002_08-0076.dwg
 18829500-PP-002_08-0077.dwg
 18829500-PP-002_08-0078.dwg
 18829500-PP-002_08-0079.dwg
 18829500-PP-002_08-0080.dwg
 18829500-PP-002_08-0081.dwg
 18829500-PP-002_08-0082.dwg
 18829500-PP-002_08-0083.dwg
 18829500-PP-002_08-0084.dwg
 18829500-PP-002_08-0085.dwg
 18829500-PP-002_08-0086.dwg
 18829500-PP-002_08-0087.dwg
 18829500-PP-002_08-0088.dwg
 18829500-PP-002_08-0089.dwg
 18829500-PP-002_08-0090.dwg
 18829500-PP-002_08-0091.dwg
 18829500-PP-002_08-0092.dwg
 18829500-PP-002_08-0093.dwg
 18829500-PP-002_08-0094.dwg
 18829500-PP-002_08-0095.dwg
 18829500-PP-002_08-0096.dwg
 18829500-PP-002_08-0097.dwg
 18829500-PP-002_08-0098.dwg
 18829500-PP-002_08-0099.dwg
 18829500-PP-002_08-0100.dwg



TECKENFÖRKLARING

FASTSTÄLLS MARKANSPRÅK

- GRANS FÖR JÄRNVAGSPLAN
- GRANS FÖR JÄRNVAGSMARK
- AVGRÄNSNING MELLAN OLIKA TYPER AV MARKANSPRÅK

- J** NY JÄRNVAGSMARK MED AGANDERÄTT
- Js** NY JÄRNVAGSMARK MED SERVITUTSRÄTT
- Js** NY JÄRNVAGSMARK MED SERVITUTSRÄTT OCH TILLFÄLLIG NYTTJÄNDERÄTT
- T** TILLFÄLLIG NYTTJÄNDERÄTT GÄLLER FRÅN BYGGSTART TILL OCH MED TVÅ MÅNADER EFTER SLUTBESKTNING

- T1** - TILLFÄLLIG NYTTJÄNDERÄTT FÖR ARBETSOMRÅDE
- T2** - TILLFÄLLIG NYTTJÄNDERÄTT FÖR UPPLAG
- T3** - TILLFÄLLIG NYTTJÄNDERÄTT FÖR BYGGTRAFIK
- T4** - TILLFÄLLIG NYTTJÄNDERÄTT FÖR BYGGTRAFIK FÄR EJ BLOCKERAS FÖR ALLMAN TRAFIK

VERKSAMHETER/ÅTGÄRDER SOM UNDTAS FRÅN FÖRBUD ENLIGT MILJÖBALKEN

SKYLDIGHETEN ATT GÖRA ANMÄLAN FÖR SAMRÅD ENLIGT 126 MB GÄLLER INTE FÖR DE VERKSAMHETER OCH ÅTGÄRDER SOM BEHOVS FÖR ATT BYGGA VÄGEN/JÄRNVÄGEN OCH SOM FASTSTÄLLS OCH INGÅR I VAGOMRÅDE FÖR ALLMAN VÄG/JÄRNVAGSMARK ELLER OMRÅDE FÖR TILLFÄLLIG NYTTJÄNDERÄTT.

- FORBJUD SOM AVSER VERKSAMHET ELLER ÅTGÄRD INOM GENERELLT BIOTOPSKYDDOMRÅDE (7.11 ZST. MB) GÄLLER EJ BYGGANDE AV ALLMAN VÄG/JÄRNVÄG
- FORBJUD MOT ÅTGÄRD INOM STRANDSKYDDOMRÅDE (7.15 MB) GÄLLER EJ BYGGANDE AV ALLMAN VÄG/JÄRNVÄG
- B1 - BYGGLOV KRÄVS INTE FÖR BYGGANDE AV TRANSFORMATORSTATIONER
- B2 - BYGGLOV KRÄVS INTE FÖR UPPLAG OCH MATERIALGÅRDAR
- GRANS FÖR B2-YTA

ÖVRIGA BETECKNINGAR PÅ PLANKARTAN

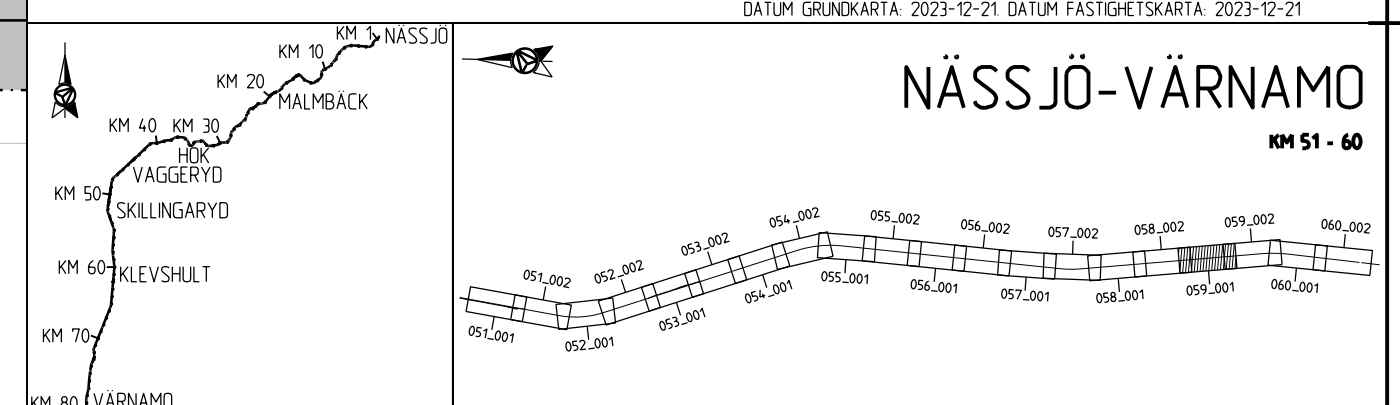
- KM1+ 800 -35.80** NYTT JÄRNVAGSSPÅR, SPÄRMITT MED NY KONTAKTLEDNINGSANLÄGGNING, UNGEFÄRLIGT LÄGE
- KM1+ 800** BEFINTLIG SPÄRMITT JÄRNVÄG MED LÄNGDMÄTNING
- +** KOMMUNGRÄNS
- - -** FASTIGHETSGRÄNS
- - -** TRAKTSGRÄNS
- - -** BEFINTLIGA RÄTTIGHETER
- - -** BEFINTLIG VÄG, VAGMITT
- - -** BEFINTLIG BYGGNAD
- - -** FASTIGHETSBETECKNING
- - -** TRAKTNSNAMN
- - -** TRAFIKVERKET'S FASTIGHET SOM BEHÅLLS SOM JÄRNVAGSMARK MED AGANDERÄTT

FASTSTÄLLS EJ

- 13:1 NÄSSJÖ** TRAFIKVERKET'S FASTIGHET SOM BEHÅLLS SOM JÄRNVAGSMARK MED AGANDERÄTT

KOORDINATSYSTEM


SYSTEM I PLAN: SWEREF 99 13 30, SYSTEM I HÖJD: RH 2000
 DATUM GRUNDKARTA: 2023-12-21, DATUM FASTIGHETSKARTA: 2023-12-21



ANDR. ANDRNINGEN AVSER		GODKÄND AV		ANDR. DATUM	
TYP AV PLAN					
JÄRNVAGSPLAN					
LEVERANTÖR	AVDELNING	LEVERANS/ÄNDRINGS-PM	TEKNIKOMRÅDE		
AFRY	AFRY		MARK		
	UPPDRAGSNUMMER	KONSTRUKTIONSNUMMER	GRANSKNINGSSTATUS / SYFTE		
	202827				
TRAFIKVERKET	HALMSTAD-NÄSSJÖ		HANDLINGS-TYP		
	NÄSSJÖ-VÄRNAMO ELEKTRIFIERING		FASTSTÄLLESHANDLING		
SKAPAD AV	M. LYKO/L. WASIK	PLANKARTA	ANLÄGGNINGSTYP		
GRANSKAD AV	U. CLASSON				
GODKÄND AV	EF	SKALA	FORMAT	RITNINGSNUMMER FÖRVALTNING	
	DATUM	1:1000	A3FF		
	2024-02-22				
				BLAD	NÄSTA BLAD
				001	002
				ANDR.	

Denna ritning är Trafikverkets egendom. Allt obehörigt begagnande av ritningen beivras enligt lag.
 TRAFIKVERKET

AFA481897
 2024-02-28 09:56
 LAST RENDER BY MICROSTATION 2024-02-28 09:56
 LAST RENDER BY AUTOCAD 2024-02-28 09:56



TECKENFÖRKLARING

FASTSTÄLLS MARKANSPRÅK

- GRANS FÖR JÄRNVAGSPLAN
- GRANS FÖR JÄRNVAGSMARK
- AVGRÄNSNING MELLAN OLIKA TYPER AV MARKANSPRÅK
- J** NY JÄRNVAGSMARK MED AGANDERÄTT
- Js** NY JÄRNVAGSMARK MED SERVITUTSRÄTT
- Js** NY JÄRNVAGSMARK MED SERVITUTSRÄTT OCH TILFÄLLIG NYTTJÄNDERÄTT
- T** TILFÄLLIG NYTTJÄNDERÄTT GÄLLER FRÅN BYGGSTART TILL OCH MED TVÅ MÅNADER EFTER SLUTBESKUTNING
- T1** - TILFÄLLIG NYTTJÄNDERÄTT FÖR ARBETSOMRÅDE
- T2** - TILFÄLLIG NYTTJÄNDERÄTT FÖR UPPLAG
- T3** - TILFÄLLIG NYTTJÄNDERÄTT FÖR BYGGTRAFIK
- T4** - TILFÄLLIG NYTTJÄNDERÄTT FÖR BYGGTRAFIK FÄR EJ BLOCKERAS FÖR ALLMAN TRAFIK

VERKSAMHETER/ÅTGÄRDER SOM UNDTAS FRÅN FÖRBUD ENLIGT MILJÖBALKEN

SKYLDIGHETEN ATT GÖRA ANMÄLAN FÖR SAMRÅD ENLIGT 126 MB GÄLLER INTE FÖR DE VERKSAMHETER OCH ÅTGÄRDER SOM BEHOVS FÖR ATT BYGGA VÄGEN/JÄRNVÄGEN OCH SOM FASTSTÄLLS OCH INGÅR I VAGOMRÅDE FÖR ALLMAN VAG/JÄRNVAGSMARK ELLER OMRÅDE FÖR TILFÄLLIG NYTTJÄNDERÄTT.

- FORBJUD SOM AVSER VERKSAMHET ELLER ÅTGÄRD INOM GENERELLT BIOTOPSKYDDOMRÅDE (7:11 ZST. MB) GÄLLER EJ BYGGANDE AV ALLMAN VAG/JÄRNVAG
- FORBJUD MOT ÅTGÄRD INOM STRANDSKYDDOMRÅDE (7:15 MB) GÄLLER EJ BYGGANDE AV ALLMAN VAG/JÄRNVAG
- B1** - BYGGLOV KRÄVS INTE FÖR BYGGANDE AV TRANSFORMATORSTATIONER
- B2** -BYGGLOV KRÄVS INTE FÖR UPPLAG OCH MATERIALGÅRDAR
- GRANS FÖR B2-YTA

ÖVRIGA BETECKNINGAR PÅ PLANKARTAN

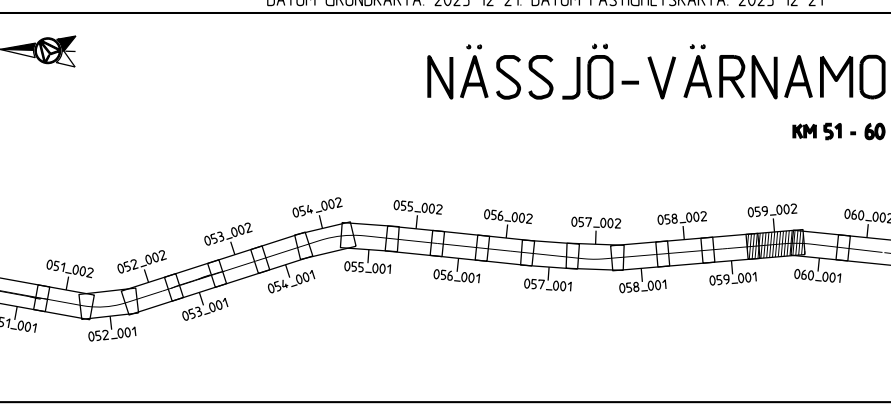
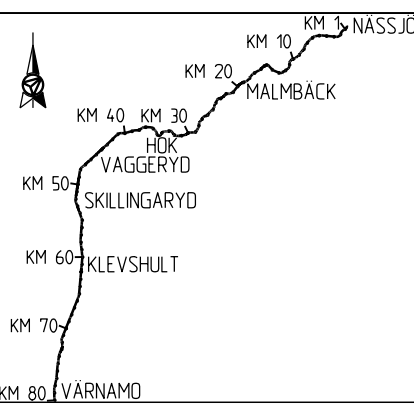
- KM1+ 800**
-35.80 NYTT JÄRNVAGSPÅR, SPÄRMITT MED NY KONTAKTLEDNINGSANLÄGGNING, UNGEFÄRLIGT LÄGE
- KM1+ 800** NY KONTAKTLEDNINGSBRYGGA, UNGEFÄRLIGT LÄGE

FASTSTÄLLS EJ

- KM1+ 800** BEFINTLIG SPÄRMITT JÄRNVAG MED LÄNGDMÄTNING
- +** KOMMUNGRÄNS
- - -** FASTIGHETSGRÄNS
- - -** TRAKTSGRÄNS
- - -** BEFINTLIGA RÄTTIGHETER
- - -** BEFINTLIG VAG, VAGMITT
- - -** BEFINTLIG BYGGNAD
- - -** FASTIGHETSBETECKNING
- - -** TRAKTNSNAMN
- - -** TRAFIKVERKETS FASTIGHET SOM BEHÅLLS SOM JÄRNVAGSMARK MED AGANDERÄTT

KOORDINATSYSTEM

SYSTEM 1 PLAN SWEREF 99 13 30, SYSTEM I HÖJD: RH 2000
DATUM GRUNDKARTA: 2023-12-21 DATUM FASTIGHETSKARTA: 2023-12-21



NÄSSJÖ-VÄRNAMO KM 51 - 60

ANDR. ANDRNINGEN AVSER		GODKÄND AV		ANDR. DATUM	
TYP AV PLAN					
JÄRNVAGSPLAN					
LEVERANTÖR	AVDELNING	LEVERANS/ANDRINGS-PM	TEKNIKOMRÅDE		
AFRY	AFRY		MARK		
	UPPDRAGSNUMMER	KONSTRUKTIONSNUMMER	GRANSKNINGSSTATUS / SYFTE		
	202827				
TRAFIKVERKET	HALMSTAD-NÄSSJÖ		HANDLINGS TYP		
	NÄSSJÖ-VÄRNAMO ELEKTRIFIERING		FASTSTÄLLESHANDLING		
SKAPAD AV	M. LYKO/L. WASIK		ANLÄGGNINGSTYP		
GRANSKAD AV	U. CLASSON		KILOMETER-METER	BANDEL	
	PLANKARTA		059+500 - 059+1000	732	
GODKÄND AV	DATUM	SKALA	FORMAT	RITNINGSNUMMER FÖRVALTNING	
EF	2024-02-22	1:1000	A3FF	BLAD	
				NÄSTA BLAD	ANDR.
				002	001

Denna ritning är Trafikverkets egendom. Allt obehörigt begagnande av ritningen beivras enligt lag.

Denna ritning är Trafikverkets egendom. Allt obehörigt begagnande av ritningen beivras enligt lag.

LAST RENDER BY MICROSTATION 2024-02-28 16:56