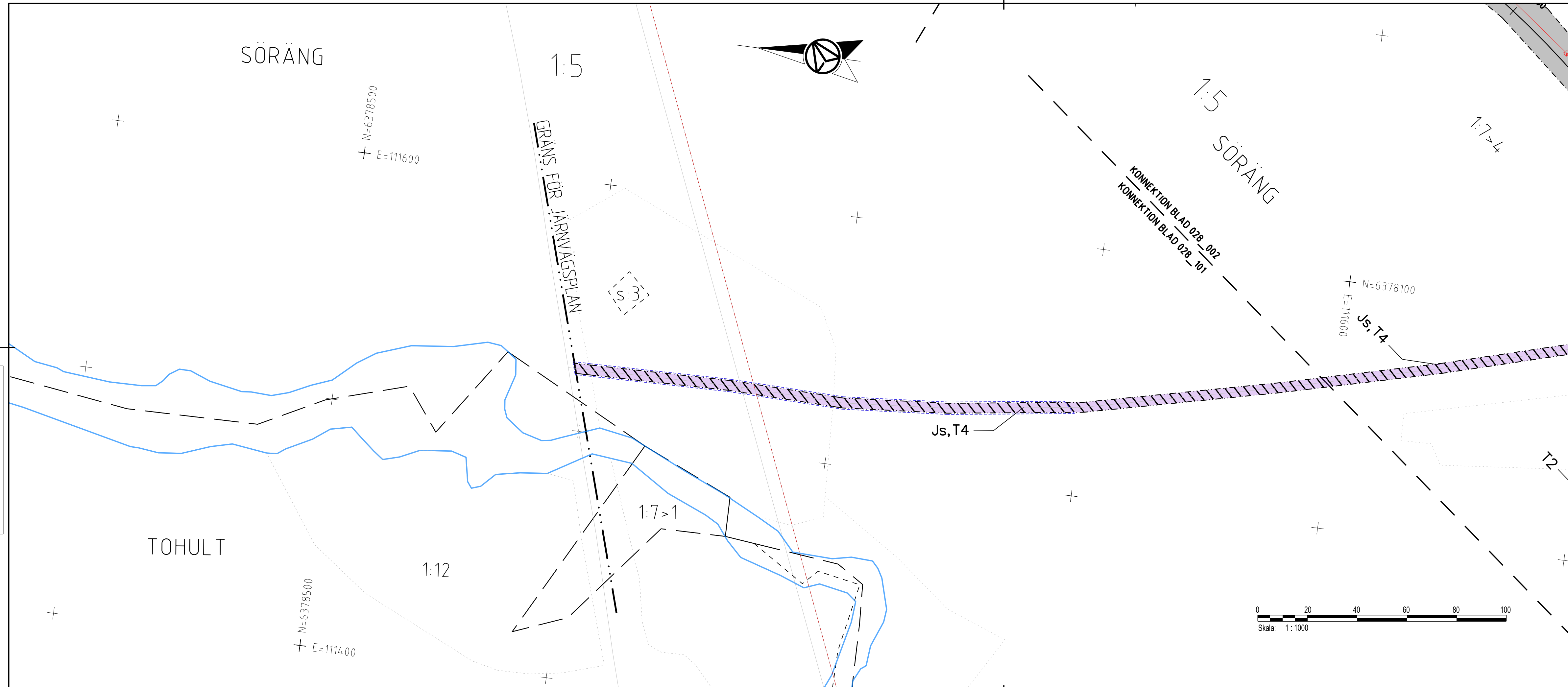


168299-00-PP-000\_028-011.dwg  
168299-00-PP-000\_028-002.dwg  
168299-00-PP-000\_028-003.dwg  
168299-00-PP-000\_028-004.dwg  
168299-00-PP-000\_028-005.dwg  
168299-00-PP-000\_028-006.dwg  
168299-00-PP-000\_028-007.dwg  
168299-00-PP-000\_028-008.dwg  
168299-00-PP-000\_028-009.dwg  
168299-00-PP-000\_028-010.dwg  
168299-00-PP-000\_028-011.dwg  
168299-00-PP-000\_028-012.dwg  
168299-00-PP-000\_028-013.dwg  
168299-00-PP-000\_028-014.dwg  
168299-00-PP-000\_028-015.dwg  
168299-00-PP-000\_028-016.dwg  
168299-00-PP-000\_028-017.dwg  
168299-00-PP-000\_028-018.dwg  
168299-00-PP-000\_028-019.dwg  
168299-00-PP-000\_028-020.dwg



### TECKENFÖRKLARING

**FASTSTÄLLS**  
**MARKANSPRÅK**

- GRÄNS FÖR JÄRNVÄGSPLAN
- GRÄNS FÖR JÄRNVÄGSMARK
- AVGRÄNSNING MELLAN OLKA TYPER AV MARKANSPRÅK
- J** NY JÄRNVÄGSMARK MED AGANDERÄTT
- Js** NY JÄRNVÄGSMARK MED SERVITUTSRÄTT
- Js** NY JÄRNVÄGSMARK MED SERVITUTSRÄTT OCH TILFÄLLIG NYTTJÄNDERÄTT
- T** TILFÄLLIG NYTTJÄNDERÄTT GÄLLER FRÅN BYGGSTART TILL OCH MED TVÅ MÅNADER EFTER SLUTBESKUTNING

**T1** - TILFÄLLIG NYTTJÄNDERÄTT FÖR ARBETSOMRÅDE  
**T2** - TILFÄLLIG NYTTJÄNDERÄTT FÖR UPPLAG  
**T3** - TILFÄLLIG NYTTJÄNDERÄTT FÖR BYGGTRAFIK  
**T4** - TILFÄLLIG NYTTJÄNDERÄTT FÖR BYGGTRAFIK FÅR EJ BLOCKERAS FÖR ALLMAN TRAFIK

**VERKSAMHETER/ÅTGÄRDER SOM UNDDANTAS FRÅN FÖRBUD ENLIGT MILJÖBALKEN**  
SKYLDIGHETEN ATT GÖRA ANMÄLAN FÖR SAMRÅD ENLIGT 126 MB GÄLLER INTE FÖR DE VERKSAMHETER OCH ÅTGÄRDER SOM BEHOVS FÖR ATT BYGGA VÄGEN/JÄRNVÄGEN OCH SOM FASTSTÄLLS OCH INGÅR I VÄGOMRÅDE FÖR ALLMAN VÄG/JÄRNVÄGSMARK ELLER OMRÅDE FÖR TILFÄLLIG NYTTJÄNDERÄTT.

**FORBUD SOM AVSER VERKSAMHET ELLER ÅTGÄRD INOM GENERELLT BIOTOPSKYDDSMRÅDE (7:11 ZST. MB) GÄLLER EJ BYGGANDE AV ALLMAN VÄG/JÄRNVÄG**  
**FORBUD MOT ÅTGÄRD INOM STRANDSKYDDSMRÅDE (7:15 MB) GÄLLER EJ BYGGANDE AV ALLMAN VÄG/JÄRNVÄG**  
**B1** - BYGGLOV KRÄVS INTE FÖR BYGGANDE AV TRANSFORMATORSTATIONER  
**B2** - BYGGLOV KRÄVS INTE FÖR UPPLAG OCH MATERIALGÅRDAR  
GRÄNS FÖR B2-YTA

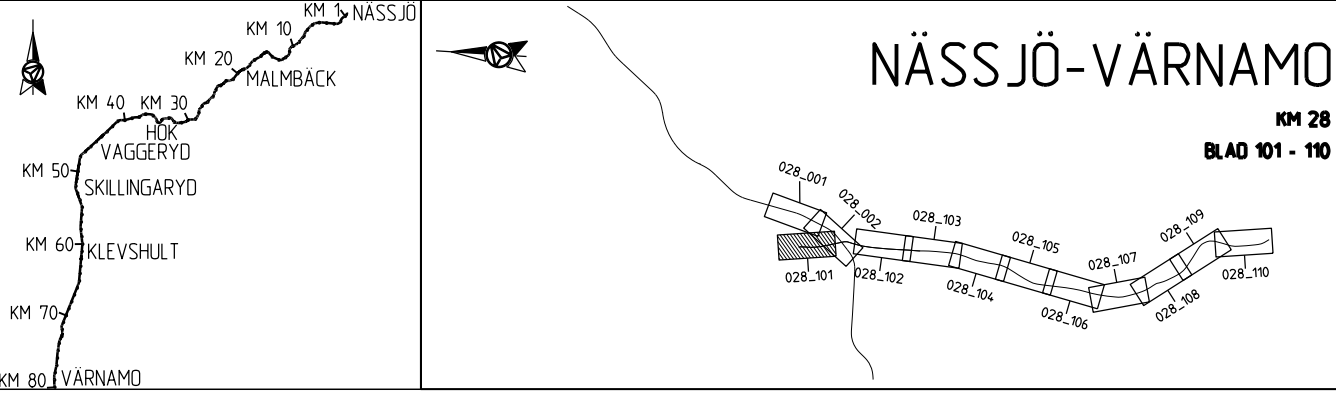
**ÖVRIGA BETECKNINGAR PÅ PLANKARTAN**

**KM1+ 800**  
**-35.80**  
NYTT JÄRNVÄGSPÅR, SPÄRMITT MED LÄNGDMÄTNING OCH HÖJDSÄTTNING  
NY KONTAKTLEDNINGSANLÄGGNING, UNGEFÄRLIGT LÄGE  
NY KONTAKTLEDNINGSBRYGGA, UNGEFÄRLIGT LÄGE

**FASTSTÄLLS EJ**  
**KM1+ 800**  
BEFINTLIG SPÄRMITT JÄRNVÄG MED LÄNGDMÄTNING  
KOMMUNGRÄNS  
FASTIGHETSGRÄNS  
TRAKTSGRÄNS  
BEFINTLIGA RÄTTIGHETER  
BEFINTLIG VÄG, VÄGMITT  
BEFINTLIG BYGGNAD  
FASTIGHETSBECKENING  
TRAKTSNAMN  
TRAFIKVERKETS FASTIGHET SOM BEHÅLLS SOM JÄRNVÄGSMARK MED AGANDERÄTT

**13:1**  
**NÄSSJÖ**  
TRAFIKVERKETS FASTIGHET SOM BEHÅLLS SOM JÄRNVÄGSMARK MED AGANDERÄTT

**KOORDINATSYSTEM**  
SYSTEM I PLAN: SWEREF 99 15 00, SYSTEM I HÖJD: RH 2000  
DATUM GRUNDKARTA: 2023-12-21, DATUM FASTIGHETSKARTA: 2023-12-21



ANDR. ANDRNINGEN AVSER		GÖDKÄND AV		ANDR. DATUM
TYP AV PLAN: JÄRNVÄGSPLAN				
LEVERANTÖR: AFRY		AVDELNING: AFRY	LEVERANS/ANDRINGS-PM	TEKNIKOMRÅDE: MARK
GRANSKAD AV: U. CLASSON		UPPDRAGSNUMMER: 202827	KONSTRUKTIONSNUMMER	GRANSKNINGSSTATUS / SYFTE
SKAPAD AV: M. LYKO/L. WASIK		HÄLMSTAD-NÄSSJÖ NÄSSJÖ-VÄRNAMO ELEKTRIFIERING		
GRANSKAD AV: U. CLASSON		HANDLINGS-TYP: FASTSTÄLLESHANDLING		
GÖDKÄND AV: EF		DATUM: 2024-02-22	SKALA: 1:1000	ANLÄGGNINGSTYP
		FORMAT: A3FF	RITNINGSNUMMER FÖRVALTNING	KILOMETER-METER: 028+500 - 028+1000
				BANDEL: 732
				RITNINGSNUMMER PROJEKT: 168299-00-102-0028-0101
				BLAD: 101
				NÄSTA BLAD: 002
				ANDR.: -19

LAST RENDREBY AUTOCAD: 2024-02-19 09:51

1:5 > 3

1:3 > 8

1:7

NORRHULT

N=6377700  
E=111700

N=6377400  
E=111700

N=6377300  
E=111500

### TECKENFÖRKLARING

#### FASTSTÄLLS MARKANSPRÅK

- · · — GRANS FÖR JÄRNVAGSPLAN
- - - GRANS FÖR JÄRNVAGSMARK
- · - AVGRÄNSNING MELLAN OLIKA TYPER AV MARKANSPRÅK
- J NY JÄRNVAGSMARK MED AGANDERÄTT
- Js NY JÄRNVAGSMARK MED SERVITUTSRÄTT
- Js NY JÄRNVAGSMARK MED SERVITUTSRÄTT OCH TILLFÄLLIG NYTTJÄNDERÄTT
- T TILLFÄLLIG NYTTJÄNDERÄTT GÄLLER FRÅN BYGGSTART TILL OCH MED TVÅ MÅNADER EFTER SLUTBESKUTNING
- T1 - TILLFÄLLIG NYTTJÄNDERÄTT FÖR ARBETSOMRÅDE
- T2 - TILLFÄLLIG NYTTJÄNDERÄTT FÖR UPPLAG
- T3 - TILLFÄLLIG NYTTJÄNDERÄTT FÖR BYGGTRAFIK
- T4 - TILLFÄLLIG NYTTJÄNDERÄTT FÖR BYGGTRAFIK FÄR EJ BLOCKERAS FÖR ALLMAN TRAFIK

#### VERKSAMHETER/ÅTGÄRDER SOM UNDANTAS FRÅN FÖRBUD ENLIGT MILJÖBALKEN

SKYLDIGHETEN ATT GÖRA ANMÄLAN FÖR SAMRÅD ENLIGT 126 MB GÄLLER INTE FÖR DE VERKSAMHETER OCH ÅTGÄRDER SOM BEHOVS FÖR ATT BYGGA VÄGEN/JÄRNVÄGEN OCH SOM FASTSTÄLLS OCH INGÅR I VÄGOMRÅDE FÖR ALLMAN VÄG/JÄRNVAGSMARK ELLER OMRÅDE FÖR TILLFÄLLIG NYTTJÄNDERÄTT.

- FORBUD SOM AVSER VERKSAMHET ELLER ÅTGÄRD INOM GENERELLT BIODIVERSITÄTSMRÅDE (7.11 ZST. MB) GÄLLER EJ BYGGANDE AV ALLMAN VÄG/JÄRNVÄG
- FORBUD MOT ÅTGÄRD INOM STRANDSKYDDSMRÅDE (7.15 MB) GÄLLER EJ BYGGANDE AV ALLMAN VÄG/JÄRNVÄG
- B1 - BYGGLOV KRÄVS INTE FÖR BYGGANDE AV TRANSFORMATORSTATIONER
- B2 - BYGGLOV KRÄVS INTE FÖR UPPLAG OCH MATERIALGÅRDAR
- GRANS FÖR B2-YTA

#### ÖVRIGA BETECKNINGAR PÅ PLANKARTAN

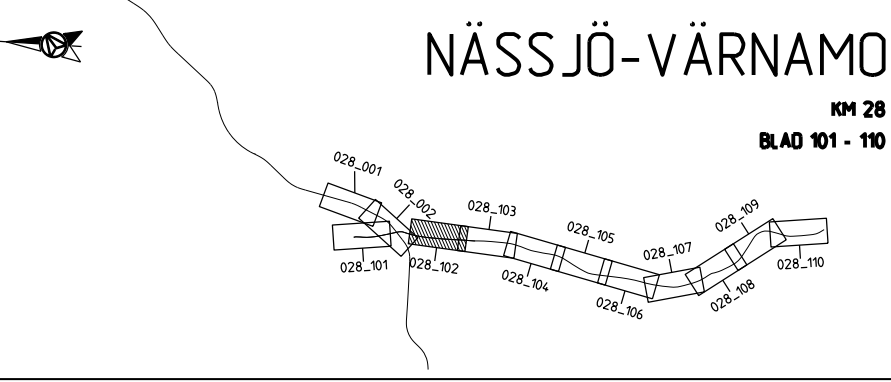
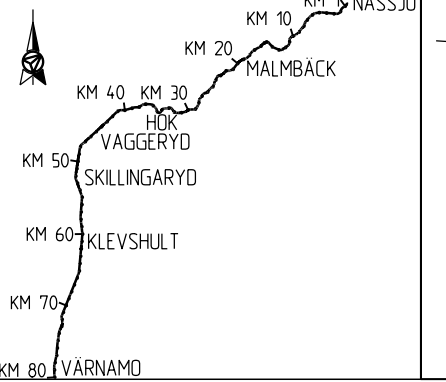
- KM1+ 800** NYTT JÄRNVAGSPÅR, SPÄRMITT MED LÅNGMÄTNING OCH HÖJSÄTTNING
- 35.80** NY KONTAKTLEDNINGSANLÄGGNING, UNGEFÄRLIGT LÄGE
- +** NY KONTAKTLEDNINGSBRYGGA, UNGEFÄRLIGT LÄGE

#### FASTSTÄLLS EJ


- KM1+ 800** BEFINTLIG SPÄRMITT JÄRNVÄG MED LÅNGMÄTNING
- KOMMUNGRÄNS
- - - FASTIGHETSGRÄNS
- · - TRAKTSGRÄNS
- - - BEFINTLIGA RÄTTIGHETER
- BEFINTLIG VÄG, VÄGMITT
- BEFINTLIG BYGGNAD
- FASTIGHETSBETECKNING
- TRAKTSNAMN
- TRAFIKVERKET'S FASTIGHET SOM BEHÅLLS FÖR JÄRNVAGSMARK MED AGANDERÄTT

#### KOORDINATSYSTEM

SYSTEM I PLAN: SWEREF 99 15 00, SYSTEM I HÖJD: RH 2000  
DATUM GRUNDKARTA: 2023-12-21, DATUM FASTIGHETSKARTA: 2023-12-21



ANDR. ANDRINGSÄNDRING AVSER		GÖDKÄND AV		ANDR. DATUM	
<b>JÄRNVAGSPLAN</b>					
LEVERANTÖR <b>AFRY</b>		AVDELNING AFRY UPPDRAGSNUMMER 202827		LEVERANS-/ANDRINGS-PM KONSTRUKTIONSNUMMER	
<b>TRAFIKVERKET</b>		TEKNIKOMRÅDE MARK		TEKNIKOMRÅDE GRANSKNINGSSTATUS / SYFTE	
SKAPAD AV M. LYKO/L. WASIK		HANDLINGS-TYP FASTSTÄLLESHANDLING		ANLÄGGNINGSTYP	
GRANSKAD AV U. CLASSON		KILOMETER-METER 028+500 - 028+1000		BÄNDEL 732	
GÖDKÄND AV EF		PLANKARTA		RITNINGSNUMMER PROJEKT 168299-00-102-0028-0102	
DATUM 2024-02-22		SKALA 1:1000		BLAD 102	
		FORMAT A3FF		NÄSTA BLAD 001	
		RITNINGSNUMMER FÖRVALTNING		ANDR.	



Denna ritning är Trafikverkets egendom. Allt obehörigt  
 begagnande av ritningen beivras enligt lag.  
**TRAFIKVERKET**

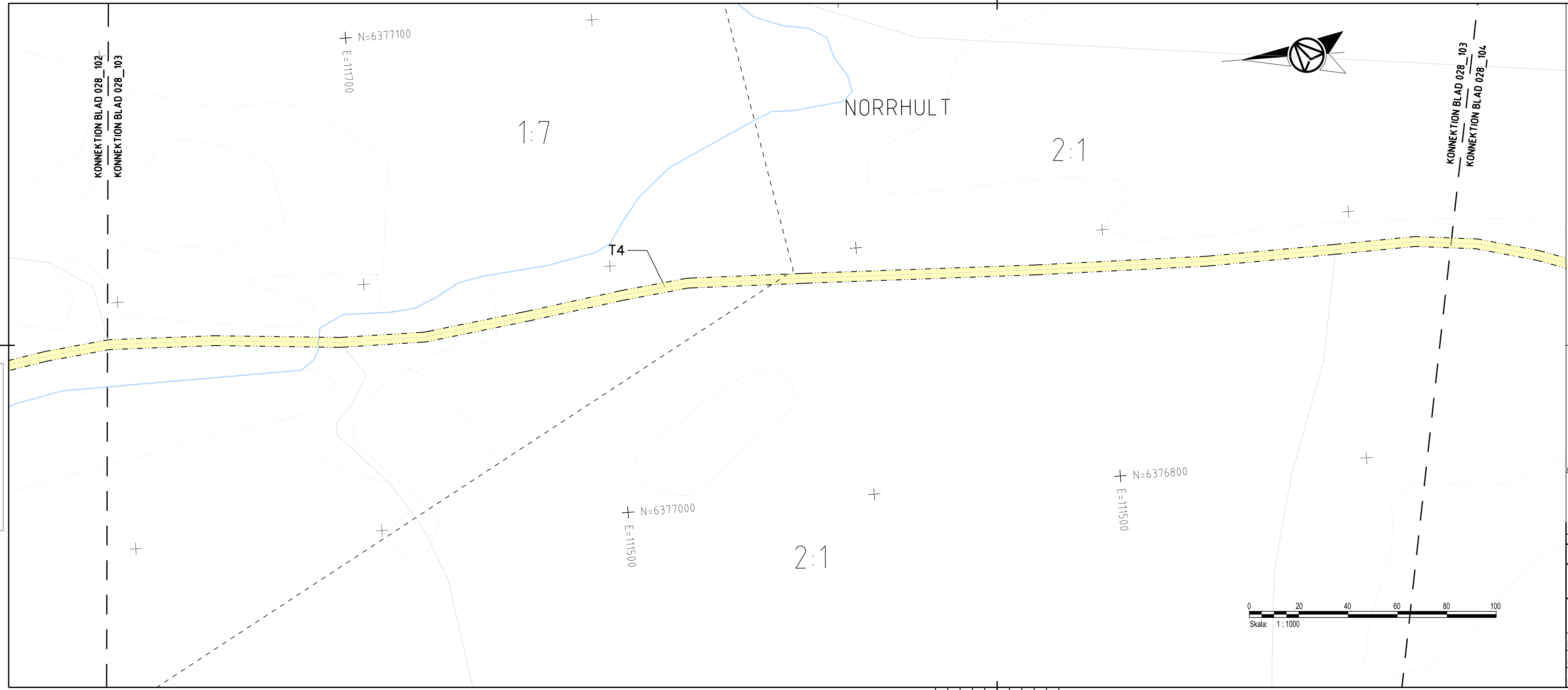
10  
 12  
 18  
 11  
 3

10  
 12  
 18  
 11  
 3

10  
 12  
 18  
 11  
 3

Den här ritning är Trafikverkets egendom. Allt obehörigt begärande av ritningen beivras enligt lag.  
TRAFIKVERKET

10  
12  
18  
11  
3



### TECKENFÖRKLARING

#### FASTSTÄLLS MARKANSPRÅK

- GRÄNS FÖR JÄRNVAGSPLAN
- GRÄNS FÖR JÄRNVAGSMARK
- AVGRÄNSNING MELLAN OLIKA TYPER AV MARKANSPRÅK
- J** NY JÄRNVAGSMARK MED AGANDERÄTT
- Js** NY JÄRNVAGSMARK MED SERVITUTSRÄTT
- Js** NY JÄRNVAGSMARK MED SERVITUTSRÄTT OCH TILLFÄLLIG NYTTJANDERÄTT
- T** TILLFÄLLIG NYTTJANDERÄTT GÄLLER FRÅN BYGGSTART TILL OCH MED TVÅ MÅNADER EFTER SLUTBESIKTNING

- T1** - TILLFÄLLIG NYTTJANDERÄTT FÖR ARBETSOMRÅDE
- T2** - TILLFÄLLIG NYTTJANDERÄTT FÖR UPPLAG
- T3** - TILLFÄLLIG NYTTJANDERÄTT FÖR BYGGTRAFIK
- T4** - TILLFÄLLIG NYTTJANDERÄTT FÖR BYGGTRAFIK FÄR EJ BLOCKERAS FÖR ALLMAN TRAFIK

#### VERKSAMHETER/ÅTGÄRDER SOM UNDANTAS FRÅN FÖRBUD ENLIGT MILJÖBALKEN

SKYLDIGHETEN ATT GÖRA ANMÄLAN FÖR SAMRÅD ENLIGT 126 MB GÄLLER INTE FÖR DE VERKSAMHETER OCH ÅTGÄRDER SOM BEHOVS FÖR ATT BYGGA VÄGEN/JÄRNVÄGEN OCH SOM FASTSTÄLLS OCH INGÅR I VÄGOMRÅDE FÖR ALLMAN VÄG/JÄRNVAGSMARK ELLER OMRÅDE FÖR TILLFÄLLIG NYTTJANDERÄTT.

- FÖRBUD SOM AVSER VERKSAMHET ELLER ÅTGÄRD INOM GENERELLT BIOTOPSKYDDSMRÅDE (7.11 ZST. MB) GÄLLER EJ BYGGANDE AV ALLMAN VÄG/JÄRNVAG
- FÖRBUD MOT ÅTGÄRD INOM STRANDSKYDDSMRÅDE (7.15 MB) GÄLLER EJ BYGGANDE AV ALLMAN VÄG/JÄRNVAG
- B1** - BYGGLOV KRÄVS INTE FÖR BYGGANDE AV TRANSFORMATORSTATIONER
- B2** -BYGGLOV KRÄVS INTE FÖR UPPLAG OCH MATERIALGÅRDAR
- GRÄNS FÖR B2-YTA

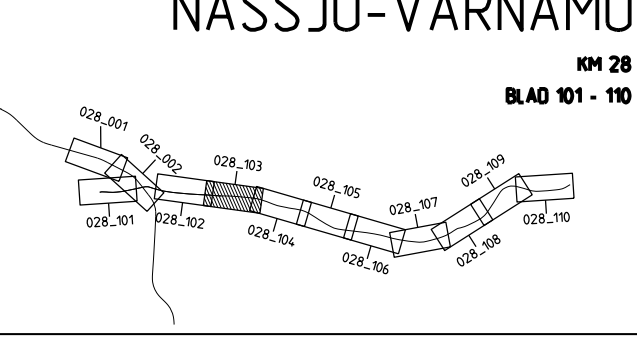
#### ÖVRIGA BETECKNINGAR PÅ PLANKARTAN

- KM1+ 800** NYTT JÄRNVAGSPÅR, SPÄRMITT MED LÅNGMÄTNING OCH HÖJDSÄTTNING
  - 35.80** NY KONTAKTLEDNINGSANLÄGGNING, UNGEFÄRLIGT LÄGE
  - NY** NY KONTAKTLEDNINGSBRYGGA, UNGEFÄRLIGT LÄGE
- #### FASTSTÄLLS EJ
- KM1+ 800** BEFINTLIG SPÄRMITT JÄRNVÄG MED LÅNGMÄTNING
  - KOMMUNGRÄNS
  - FASTIGHETSGRÄNS
  - TRAKTSGRÄNS
  - BEFINTLIGA RÄTTIGHETER
  - BEFINTLIG VÄG, VÄGMITT
  - BEFINTLIG BYGGNAD
  - FASTIGHETSBETECKNING
  - TRAKTSNAMN
  - TRAFIKVERKETS FASTIGHET SOM BEHÅLLS JÄRNVAGSMARK MED AGANDERÄTT

#### FASTSTÄLLS EJ

**KM1+ 800** BEFINTLIG SPÄRMITT JÄRNVÄG MED LÅNGMÄTNING

#### FASTSTÄLLS EJ

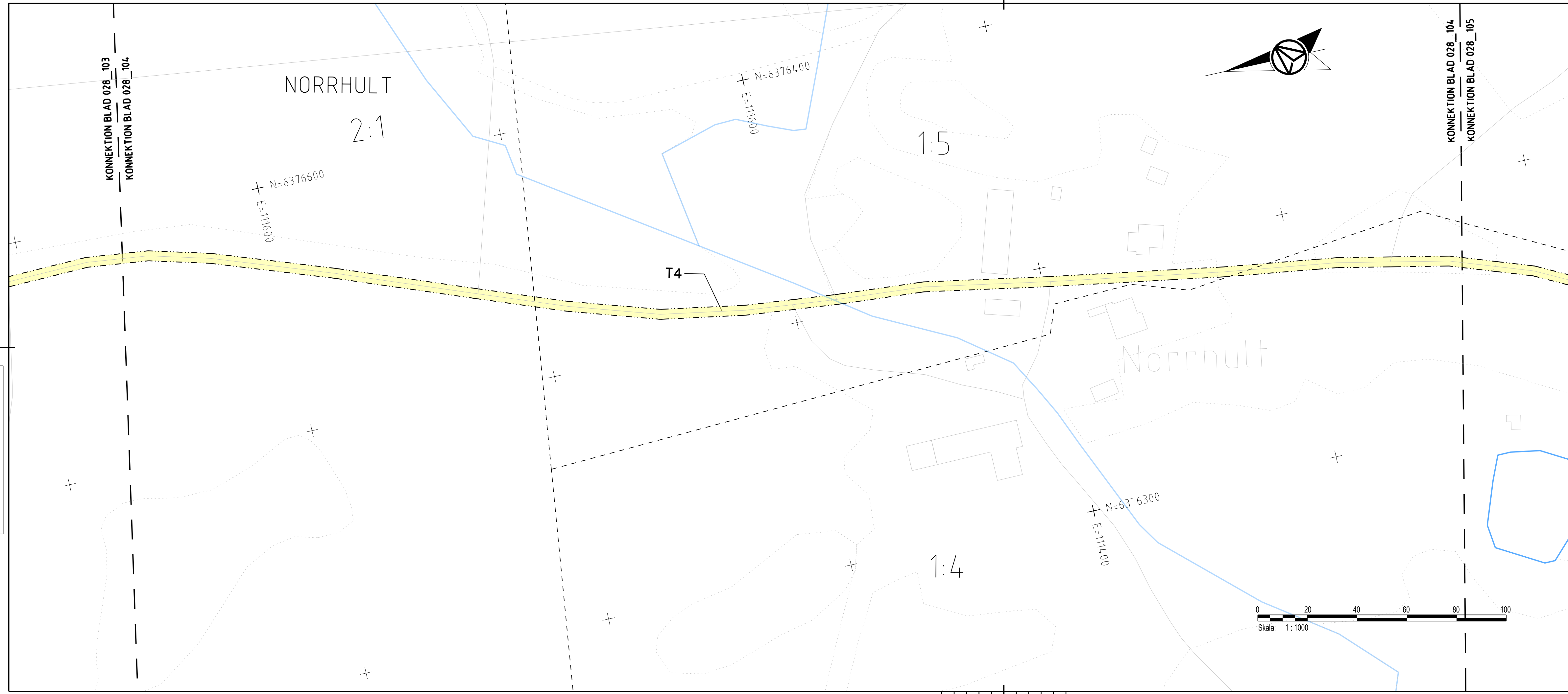


ANDR. ANDRNINGEN AVSER		GÖDKÄND AV		ANDR. DATUM	
TYP AV PLAN					
<b>JÄRNVAGSPLAN</b>					
LEVERANTÖR	AVDELNING	LEVERANS/ANDRINGS-PM	TEKNIKOMRÅDE		
AFRY	AFRY		MARK		
	UPPDRAGSNUMMER	KONSTRUKTIONSNUMMER	GRANSKNINGSSTATUS / SYFTE		
	202827				
TRAFIKVERKET	HALMSTAD-NÄSSJÖ		HANDLINGS-TYP		
	NÄSSJÖ-VÄRNAMO ELEKTRIFIERING		FASTSTÄLLESHANDLING		
SKAPAD AV	M. LYKO/L. WASIK	PLANKARTA	KILOMETER-METER	BANDEL	
GRANSKAD AV	U. CLASSON		028+500 - 028+1000	732	
GÖDKÄND AV	EF	SKALA	168299-00-102-0028-0103	RITNINGSNUMMER PROJEKT	
	DATUM	1:1000		168299-00-102-0028-0103	
	2024-02-22	FORMAT	BLAD	NÄSTA BLAD	ANDR.
		A3FF	103	001	

LAST RENDER BY MICROSTATION 2024-02-22 10:00:00 103.DWG AFRY 1897

188299-00-PP-0000\_028-0101.dwg  
 188299-00-PP-0000\_028-0102.dwg  
 188299-00-PP-0000\_028-0103.dwg  
 188299-00-PP-0000\_028-0104.dwg  
 188299-00-PP-0000\_028-0105.dwg  
 188299-00-PP-0000\_028-0106.dwg  
 188299-00-PP-0000\_028-0107.dwg  
 188299-00-PP-0000\_028-0108.dwg  
 188299-00-PP-0000\_028-0109.dwg  
 188299-00-PP-0000\_028-0110.dwg  
 188299-00-PP-0000\_028-0111.dwg  
 188299-00-PP-0000\_028-0112.dwg  
 188299-00-PP-0000\_028-0113.dwg  
 188299-00-PP-0000\_028-0114.dwg  
 188299-00-PP-0000\_028-0115.dwg  
 188299-00-PP-0000\_028-0116.dwg  
 188299-00-PP-0000\_028-0117.dwg  
 188299-00-PP-0000\_028-0118.dwg  
 188299-00-PP-0000\_028-0119.dwg  
 188299-00-PP-0000\_028-0120.dwg  
 188299-00-PP-0000\_028-0121.dwg  
 188299-00-PP-0000\_028-0122.dwg  
 188299-00-PP-0000\_028-0123.dwg  
 188299-00-PP-0000\_028-0124.dwg  
 188299-00-PP-0000\_028-0125.dwg  
 188299-00-PP-0000\_028-0126.dwg  
 188299-00-PP-0000\_028-0127.dwg  
 188299-00-PP-0000\_028-0128.dwg  
 188299-00-PP-0000\_028-0129.dwg  
 188299-00-PP-0000\_028-0130.dwg  
 188299-00-PP-0000\_028-0131.dwg  
 188299-00-PP-0000\_028-0132.dwg  
 188299-00-PP-0000\_028-0133.dwg  
 188299-00-PP-0000\_028-0134.dwg  
 188299-00-PP-0000\_028-0135.dwg  
 188299-00-PP-0000\_028-0136.dwg  
 188299-00-PP-0000\_028-0137.dwg  
 188299-00-PP-0000\_028-0138.dwg  
 188299-00-PP-0000\_028-0139.dwg  
 188299-00-PP-0000\_028-0140.dwg  
 188299-00-PP-0000\_028-0141.dwg  
 188299-00-PP-0000\_028-0142.dwg  
 188299-00-PP-0000\_028-0143.dwg  
 188299-00-PP-0000\_028-0144.dwg  
 188299-00-PP-0000\_028-0145.dwg  
 188299-00-PP-0000\_028-0146.dwg  
 188299-00-PP-0000\_028-0147.dwg  
 188299-00-PP-0000\_028-0148.dwg  
 188299-00-PP-0000\_028-0149.dwg  
 188299-00-PP-0000\_028-0150.dwg  
 188299-00-PP-0000\_028-0151.dwg  
 188299-00-PP-0000\_028-0152.dwg  
 188299-00-PP-0000\_028-0153.dwg  
 188299-00-PP-0000\_028-0154.dwg  
 188299-00-PP-0000\_028-0155.dwg  
 188299-00-PP-0000\_028-0156.dwg  
 188299-00-PP-0000\_028-0157.dwg  
 188299-00-PP-0000\_028-0158.dwg  
 188299-00-PP-0000\_028-0159.dwg  
 188299-00-PP-0000\_028-0160.dwg  
 188299-00-PP-0000\_028-0161.dwg  
 188299-00-PP-0000\_028-0162.dwg  
 188299-00-PP-0000\_028-0163.dwg  
 188299-00-PP-0000\_028-0164.dwg  
 188299-00-PP-0000\_028-0165.dwg  
 188299-00-PP-0000\_028-0166.dwg  
 188299-00-PP-0000\_028-0167.dwg  
 188299-00-PP-0000\_028-0168.dwg  
 188299-00-PP-0000\_028-0169.dwg  
 188299-00-PP-0000\_028-0170.dwg  
 188299-00-PP-0000\_028-0171.dwg  
 188299-00-PP-0000\_028-0172.dwg  
 188299-00-PP-0000\_028-0173.dwg  
 188299-00-PP-0000\_028-0174.dwg  
 188299-00-PP-0000\_028-0175.dwg  
 188299-00-PP-0000\_028-0176.dwg  
 188299-00-PP-0000\_028-0177.dwg  
 188299-00-PP-0000\_028-0178.dwg  
 188299-00-PP-0000\_028-0179.dwg  
 188299-00-PP-0000\_028-0180.dwg  
 188299-00-PP-0000\_028-0181.dwg  
 188299-00-PP-0000\_028-0182.dwg  
 188299-00-PP-0000\_028-0183.dwg  
 188299-00-PP-0000\_028-0184.dwg  
 188299-00-PP-0000\_028-0185.dwg  
 188299-00-PP-0000\_028-0186.dwg  
 188299-00-PP-0000\_028-0187.dwg  
 188299-00-PP-0000\_028-0188.dwg  
 188299-00-PP-0000\_028-0189.dwg  
 188299-00-PP-0000\_028-0190.dwg  
 188299-00-PP-0000\_028-0191.dwg  
 188299-00-PP-0000\_028-0192.dwg  
 188299-00-PP-0000\_028-0193.dwg  
 188299-00-PP-0000\_028-0194.dwg  
 188299-00-PP-0000\_028-0195.dwg  
 188299-00-PP-0000\_028-0196.dwg  
 188299-00-PP-0000\_028-0197.dwg  
 188299-00-PP-0000\_028-0198.dwg  
 188299-00-PP-0000\_028-0199.dwg  
 188299-00-PP-0000\_028-0200.dwg

Denna ritning är Trafikverkets egendom. Allt obehörigt  
 begagnande av ritningen beivras enligt lag.  
 TRAFIKVERKET



### TECKENFÖRKLARING

#### FASTSTÄLLS MARKANSPRÅK

- GRANS FÖR JÄRNVAGSPLAN
- - - GRANS FÖR JÄRNVAGSMARK
- - - AVGRÄNSNING MELLAN OLIKA TYPER AV MARKANSPRÅK
- J** NY JÄRNVAGSMARK MED AGANDERÄTT
- Js** NY JÄRNVAGSMARK MED SERVITUTSRÄTT
- Js** NY JÄRNVAGSMARK MED SERVITUTSRÄTT OCH TILFÄLLIG NYTTJÄNDERÄTT
- T** TILFÄLLIG NYTTJÄNDERÄTT GÄLLER FRÅN BYGGSTART TILL OCH MED TVÅ MÅNADER EFTER SLUTBESIKTNING
- T1** - TILFÄLLIG NYTTJÄNDERÄTT FÖR ARBETSOMRÅDE
- T2** - TILFÄLLIG NYTTJÄNDERÄTT FÖR UPPLAG
- T3** - TILFÄLLIG NYTTJÄNDERÄTT FÖR BYGGTRAFIK
- T4** - TILFÄLLIG NYTTJÄNDERÄTT FÖR BYGGTRAFIK FÄR EJ BLOCKERAS FÖR ALLMAN TRAFIK

#### VERKSAMHETER/ÅTGÄRDER SOM UNDTAS FRÅN FÖRBUD ENLIGT MILJÖBALKEN

SKYLDIGHETEN ATT GÖRA ANMÄLAN FÖR SAMRÅD ENLIGT 126 MB GÄLLER INTE FÖR DE VERKSAMHETER OCH ÅTGÄRDER SOM BEHOVS FÖR ATT BYGGA VÄGEN/JÄRNVÄGEN OCH SOM FASTSTÄLLS OCH INGÅR I VÄGOMRÅDE FÖR ALLMAN VÄG/JÄRNVAGSMARK ELLER OMRÅDE FÖR TILFÄLLIG NYTTJÄNDERÄTT.

- FÖRBUD SOM AVSER VERKSAMHET ELLER ÅTGÄRD INOM GENERELLT BIODIVERSITETSMÅL (7:11 ZST. MB) GÄLLER EJ BYGGANDE AV ALLMAN VÄG/JÄRNVÄG
- FÖRBUD MOT ÅTGÄRD INOM STRANDSKYDDSMÅL (7:15 MB) GÄLLER EJ BYGGANDE AV ALLMAN VÄG/JÄRNVÄG
- B1** - BYGGLOV KRÄVS INTE FÖR BYGGANDE AV TRANSFORMATORSTATIONER
- B2** -BYGGLOV KRÄVS INTE FÖR UPPLAG OCH MATERIALGÅRDAR
- GRANS FÖR B2-YTA

#### ÖVRIGA BETECKNINGAR PÅ PLANKARTAN

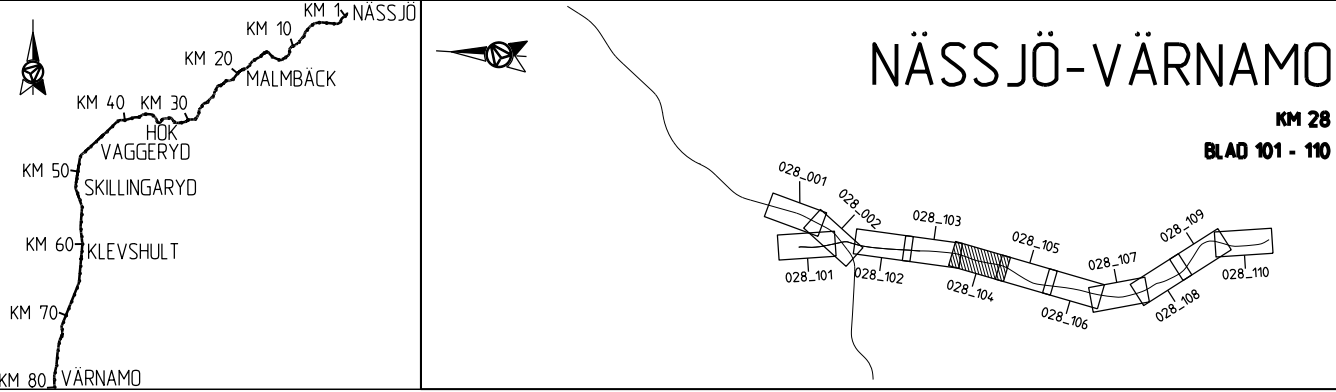
- KM1+ 800** NYTT JÄRNVAGSPÅR, SPÄRMITT MED LÅNGMÄTNING OCH HÖJDSÄTTNING
- 35.80** NY KONTAKTLEDNINGSANLÄGGNING, UNGEFÄRLIGT LÄGE
- +** NY KONTAKTLEDNINGSBRYGGA, UNGEFÄRLIGT LÄGE

#### FASTSTÄLLS EJ

- KM1+ 800** BEFINTLIG SPÄRMITT JÄRNVÄG MED LÅNGMÄTNING
- +** KOMMUNGRÄNS
- - - FASTIGHETSGRÄNS
- - - TRAKTSGRÄNS
- - - BEFINTLIGA RÄTTIGHETER
- - - BEFINTLIG VÄG, VÄGMITT
- - - BEFINTLIG BYGGNAD
- - - FASTIGHETSBETECKNING
- - - TRAKTSNAMN
- - - TRAFIKVERKETS FASTIGHET SOM BEHÅLLS JÄRNVAGSMARK MED AGANDERÄTT

#### KOORDINATSYSTEM

SYSTEM I PLAN: SWEREF 99 15 00, SYSTEM I HÖJD: RH 2000  
 DATUM GRUNDKARTA: 2023-12-21, DATUM FASTIGHETSKARTA: 2023-12-21



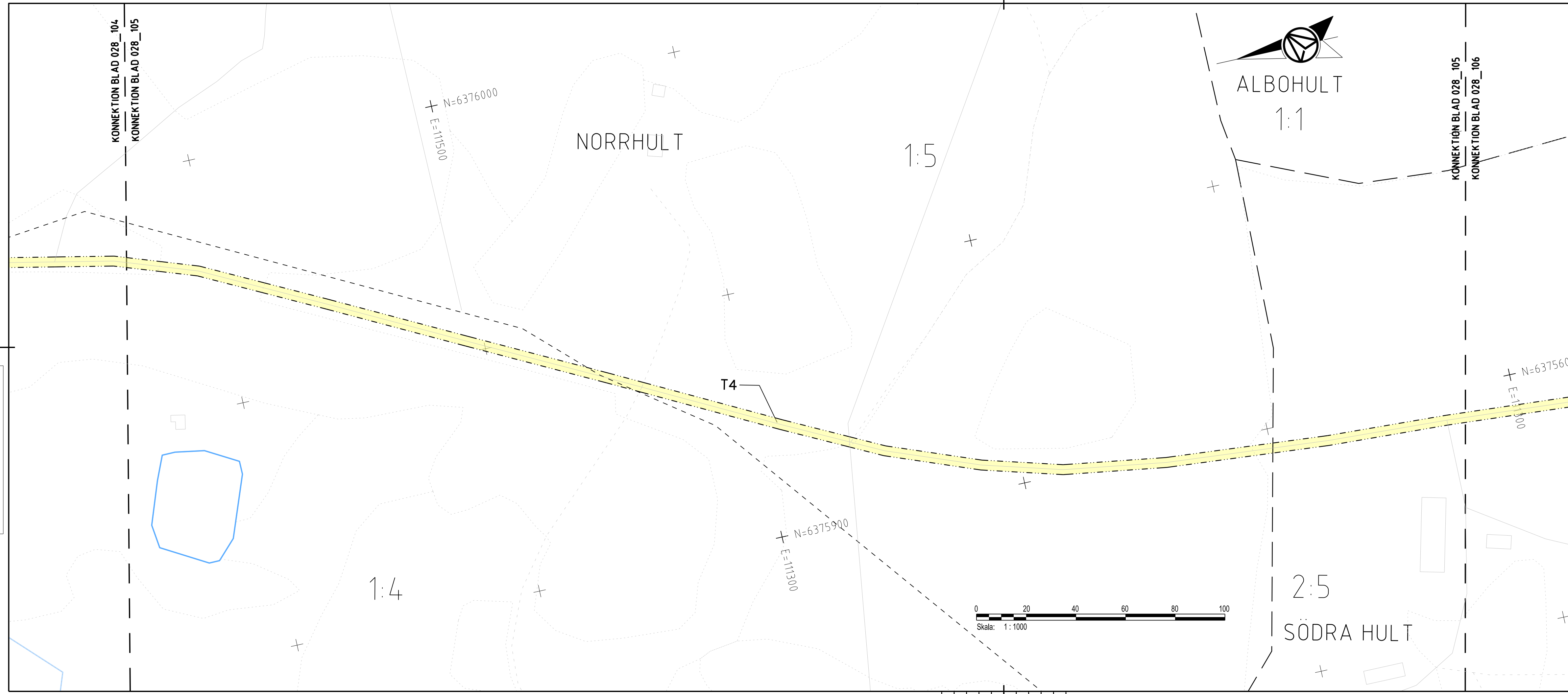
ANDR. ANDRNINGEN AVSER		GODKÄND AV		ANDR. DATUM	
TYP AV PLAN					
<b>JÄRNVAGSPLAN</b>					
LEVERANTÖR		AVDELNING		LEVERANS/ANDRINGS-PM	
AFRY		AFRY		TEKNIKOMRÅDE	
		UPPDRAGNUMMER		KONSTRUKTIONNUMMER	
		202827		MARK	
SKAPAD AV		GRANSKAD AV		HANDLINGS TYP	
M. LYKO/L. WASIK		U. CLASSON		FASTSTÄLLESHANDLING	
GODKÄND AV		DATUM		ANLÄGGNINGSTYP	
EF		2024-02-22		ANLÄGGNINGSTYP	
PLANKARTA		SKALA		KILOMETER-METER	
		1:1000		028+500 - 028+1000	
FORMAT		RITNINGNUMMER FÖRVALTNING		BANDEL	
A3FF				732	
BLAD		NÄSTA BLAD		ANDR.	
104		001			

AF4481897  
 2024-02-19 16:52  
 LAST RENDR BY MICROSTATION  
 188299-00-PP-0000\_028-0104.dwg  
 LAST RENDR BY AUTOCAD  
 188299-00-PP-0000\_028-0104.dwg

168299-00-PP-000\_028-011.dwg  
168299-00-PP-000\_028-011.dwg  
168299-00-PP-000\_028-011.dwg  
168299-00-PP-000\_028-011.dwg  
168299-00-PP-000\_028-011.dwg  
168299-00-PP-000\_028-011.dwg

Den här ritning är Trafikverkets egendom. Allt obehörigt begagnande av ritningen beivras enligt lag.  
TRAFIKVERKET

168299-00-PP-000\_028-001.dwg  
168299-00-PP-000\_028-001.dwg  
168299-00-PP-000\_028-001.dwg  
168299-00-PP-000\_028-001.dwg  
168299-00-PP-000\_028-001.dwg  
168299-00-PP-000\_028-001.dwg



### TECKENFÖRKLARING

#### FASTSTÄLLS MARKANSPRÅK

- GRÄNS FÖR JÄRNVÄGSPLAN
- GRÄNS FÖR JÄRNVÄGSMARK
- AVGRÄNSNING MELLAN OLIKA TYPER AV MARKANSPRÅK

**J** NY JÄRNVÄGSMARK MED AGANDERÄTT

**Js** NY JÄRNVÄGSMARK MED SERVITUTSRÄTT

**Js** NY JÄRNVÄGSMARK MED SERVITUTSRÄTT OCH TILLFÄLLIG NYTTJÄNDERÄTT

**T** TILLFÄLLIG NYTTJÄNDERÄTT GÄLLER FRÅN BYGGSTART TILL OCH MED TVÅ MÅNADER EFTER SLUTBESKUTNING

**T1** - TILLFÄLLIG NYTTJÄNDERÄTT FÖR ARBETSOMRÅDE  
**T2** - TILLFÄLLIG NYTTJÄNDERÄTT FÖR UPPLAG  
**T3** - TILLFÄLLIG NYTTJÄNDERÄTT FÖR BYGGTRAFIK  
**T4** - TILLFÄLLIG NYTTJÄNDERÄTT FÖR BYGGTRAFIK FÄR EJ BLOCKERAS FÖR ALLMAN TRAFIK

#### VERKSAMHETER/ÅTGÄRDER SOM UNDTANTAS FRÅN FÖRBUD ENLIGT MILJÖBALKEN

SKYLDIGHETEN ATT GÖRA ANMÄLAN FÖR SAMRÅD ENLIGT 126 MB GÄLLER INTE FÖR DE VERKSAMHETER OCH ÅTGÄRDER SOM BEHOVS FÖR ATT BYGGA VÄGEN/JÄRNVÄGEN OCH SOM FASTSTÄLLS OCH INGÅR I VÄGOMRÅDE FÖR ALLMAN VÄG/JÄRNVÄGSMARK ELLER OMRÅDE FÖR TILLFÄLLIG NYTTJÄNDERÄTT.

#### ÖVRIGA BETECKNINGAR PÅ PLANKARTAN

**KM1+800**  
**-35.80** NYTT JÄRNVÄGSSPÅR, SPÄRMITT MED LÅNGMÄTNING OCH HÖJDSÄTTNING

NY KONTAKTLEDNINGSANLÄGGNING, UNGEFÄRLIGT LÄGE  
NY KONTAKTLEDNINGSBRYGGA, UNGEFÄRLIGT LÄGE

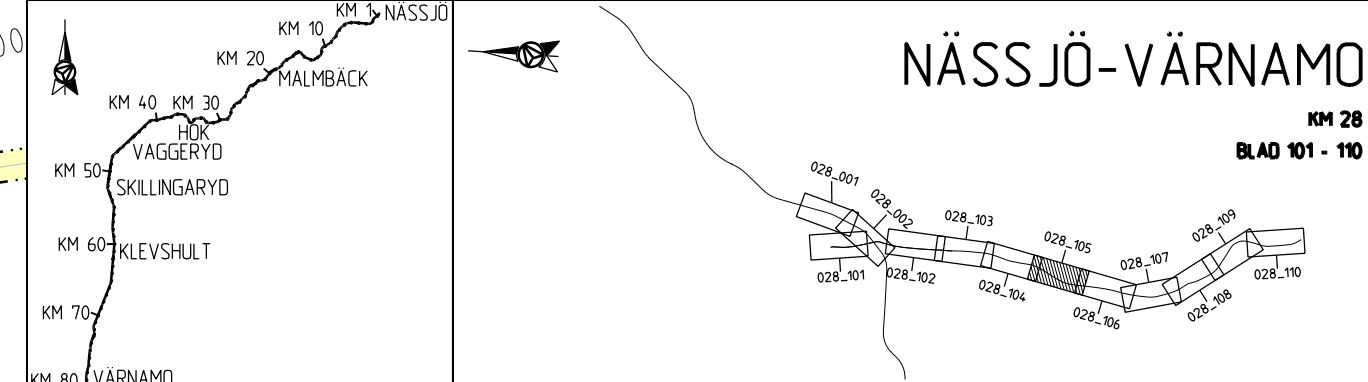
#### FASTSTÄLLS EJ

**KM1+800** BEFINTLIG SPÄRMITT JÄRNVÄG MED LÅNGMÄTNING

- KOMMUNGRÄNS
- FASTIGHETSGRÄNS
- TRAKTSGRÄNS
- BEFINTLIGA RÄTTIGHETER
- BEFINTLIG VÄG, VÄGMITT
- BEFINTLIG BYGGNAD
- FASTIGHETSBETECKNING
- TRAKTSMÅN
- TRAFIKVERKETS FASTIGHET SOM BEHÅLLS SOM JÄRNVÄGSMARK MED AGANDERÄTT

#### KOORDINATSYSTEM

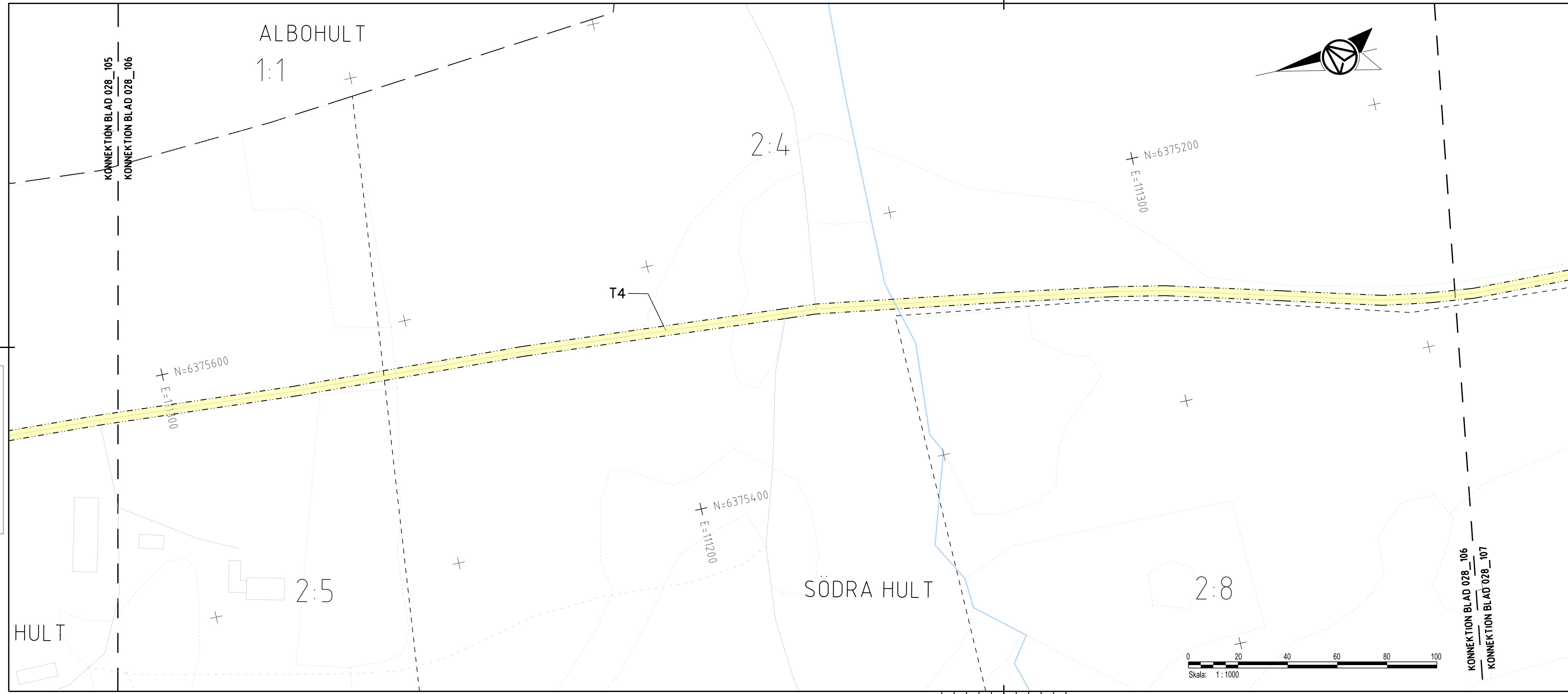
SYSTEM I PLAN: SWEREF 99 15 00, SYSTEM I HÖJD: RH 2000  
DATUM GRUNDKARTA: 2023-12-21, DATUM FASTIGHETSKARTA: 2023-12-21



ANDR. ANDRNINGEN AVSER	TYP AV PLAN		GODKÄND AV	ANDR. DATUM
<b>JÄRNVÄGSPLAN</b>				
LEVERANTÖR <b>AFRY</b>	AVDELNING AFRY UPPRÖGNINGSNUMMER 202827	LEVERANS-/ANDRINGS-PM KONSTRUKTIONSNUMMER	TEKNIKOMRÅDE MARK	GRANSKNINGSSTATUS / SYFTE
SKAPAD AV M. LYKO/L. WASIK GRANSKAD AV U. CLASSON		HANDLINGS TYP FASTSTÄLLESEHANDLING ANLÄGGNINGSTYP		
GODKÄND AV EF		DATUM 2024-02-22	SKALA 1:1000	FORMAT A3FF
RITNINGSNUMMER FÖRVALTNING		BLAD 105	NÄSTA BLAD 001	ANDR. 13
HÄLMSTAD-NÄSSJÖ NÄSSJÖ-VÄRNAMO ELEKTRIFIERING		PLANKARTA	KILOMETER-METER 028+500 - 028+1000	BANDEL 732
			RITNINGSNUMMER PROJEKT 168299-00-102-0028-0105	

AFRY AB 1897  
2024-02-18 18:18  
LAST RENDRER BY MICROSAT (168299-00-102-0028-0105.dwg)  
LAST RENDRER BY AUTOCAD

Den här ritningen är Trafikverkets egendom. Allt obehörigt begagnande av ritningen beivras enligt lag.  
TRAFIKVERKET



### TECKENFÖRKLARING

**FASTSTÄLLS MARKANSPRÅK**

- GRÄNS FÖR JÄRNVAGSPLAN
- GRÄNS FÖR JÄRNVAGSMARK
- AVGRÄNSNING MELLAN OLIKA TYPER AV MARKANSPRÅK

**J** NY JÄRNVAGSMARK MED AGANDERÄTT

**Js** NY JÄRNVAGSMARK MED SERVITUTSRÄTT

**J<sub>s</sub>** NY JÄRNVAGSMARK MED SERVITUTSRÄTT OCH TILLFÄLLIG NYTTJANDERÄTT

**T** TILLFÄLLIG NYTTJANDERÄTT GÄLLER FRÅN BYGGSTART TILL OCH MED TVÅ MÅNADER EFTER SLUTBESKUTNING

**T1** - TILLFÄLLIG NYTTJANDERÄTT FÖR ARBETSOMRÅDE  
**T2** - TILLFÄLLIG NYTTJANDERÄTT FÖR UPPLAG  
**T3** - TILLFÄLLIG NYTTJANDERÄTT FÖR BYGGTRAFIK  
**T4** - TILLFÄLLIG NYTTJANDERÄTT FÖR BYGGTRAFIK FÄR EJ BLOCKERAS FÖR ALLMAN TRAFIK

**VERKSAMHETER/ÅTGÄRDER SOM UNDTAS FRÅN FÖRBUD ENLIGT MILJÖBALKEN**

SKYLDIGHETEN ATT GÖRA ANMÄLAN FÖR SAMRÅD ENLIGT 126 MB GÄLLER INTE FÖR DE VERKSAMHETER OCH ÅTGÄRDER SOM BEHOVS FÖR ATT BYGGA VÄGEN/JÄRNVÄGEN OCH SOM FASTSTÄLLS OCH INGÅR I VÄGOMRÅDE FÖR ALLMAN VÄG/JÄRNVAGSMARK ELLER OMRÅDE FÖR TILLFÄLLIG NYTTJANDERÄTT.

— FORBJUD SOM AVSER VERKSAMHET ELLER ÅTGÄRD INOM GENERELLT BIOTOPSKYDDSGRÄNSOMRÅDE (7:11 ZST. MB) GÄLLER E.J. BYGGANDE AV ALLMAN VÄG/JÄRNVÄG

--- FORBJUD MOT ÅTGÄRD INOM STRANDSKYDDSGRÄNSOMRÅDE (7:15 MB) GÄLLER E.J. BYGGANDE AV ALLMAN VÄG/JÄRNVÄG

**B1** - BYGGLOV KRÄVS INTE FÖR BYGGANDE AV TRANSFORMATORSTATIONER  
**B2** - BYGGLOV KRÄVS INTE FÖR UPPLAG OCH MATERIALGÅRDAR

GRÄNS FÖR B2-YTA

**ÖVRIGA BETECKNINGAR PÅ PLANKARTAN**

**KM1+800 -35.80** NYTT JÄRNVAGSPÅR, SPÄRMITT MED LANGDMÄTNING OCH HÖJDSÄTTNING

**KM1+800** NY KONTAKTLEDNINGSANLÄGGNING, UNGEFARLIGT LÄGE NY KONTAKTLEDNINGSBRYGGA, UNGEFARLIGT LÄGE

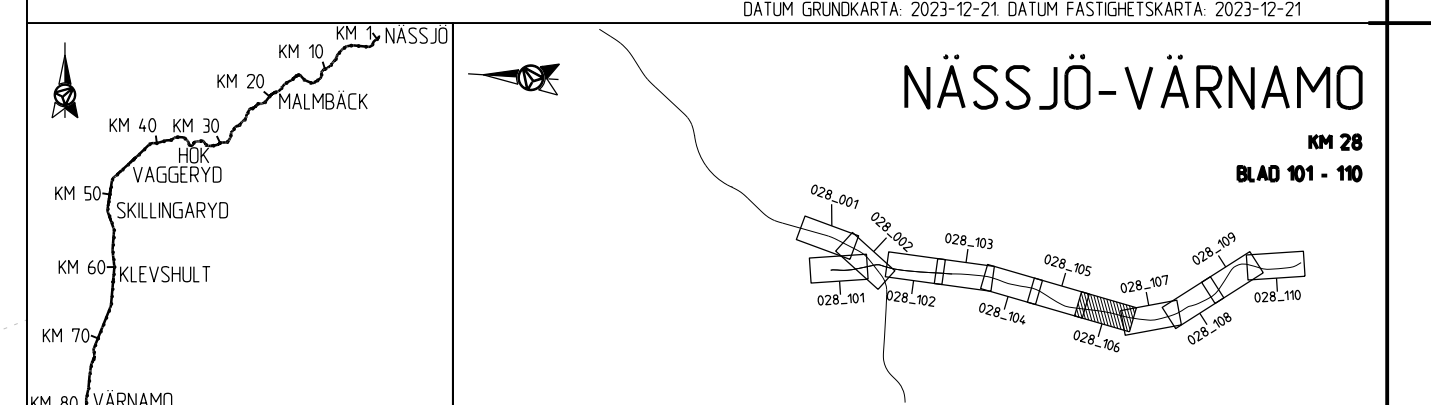
**FASTSTÄLLS EJ**

**KM1+800** BEFINTLIG SPÄRMITT JÄRNVÄG MED LANGDMÄTNING

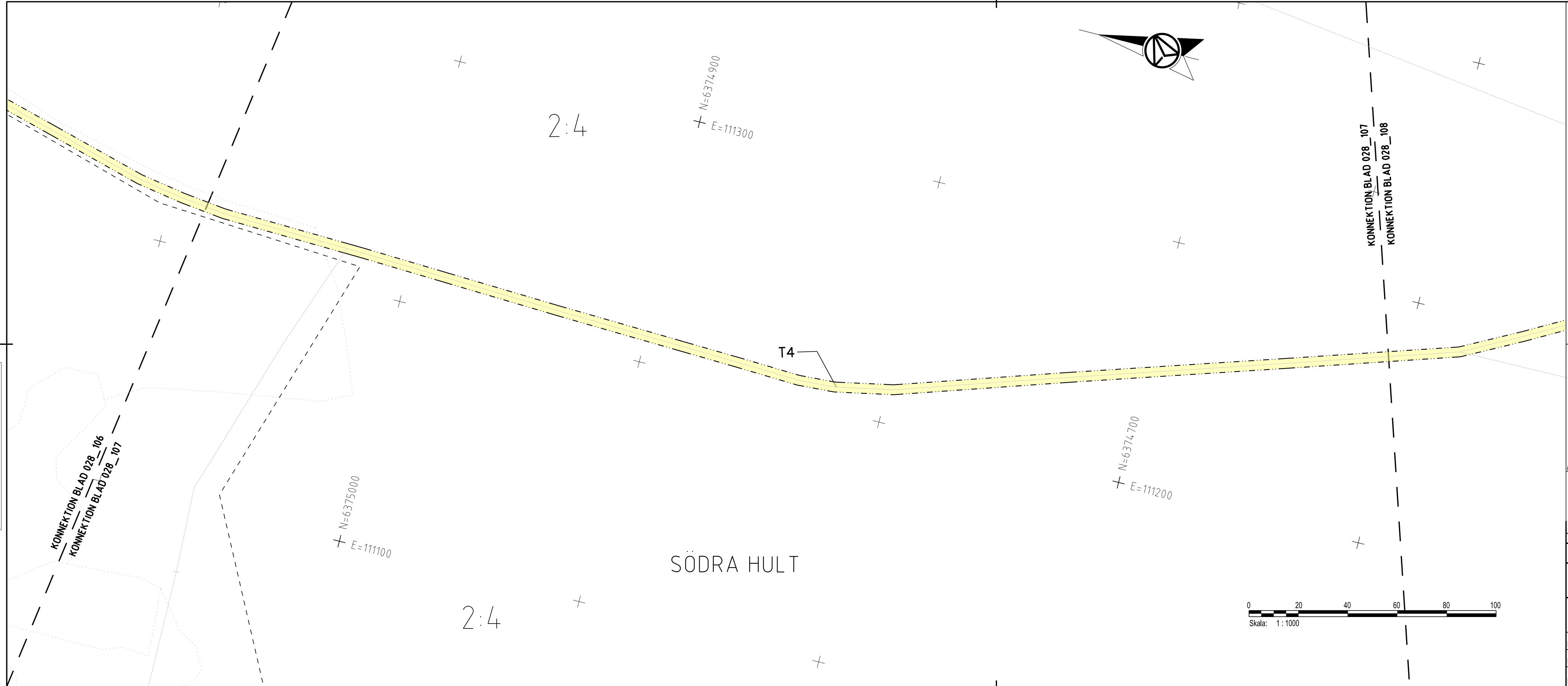
- KOMMUNGRÄNS
- FASTIGHETSGRÄNS
- TRAKTSGRÄNS
- BEFINTLIGA RÄTTIGHETER
- BEFINTLIG VÄG, VÄGMITT
- BEFINTLIG BYGGNAD
- FASTIGHETSBETECKNING
- TRAKTENS NAMN
- TRAFIKVERKET'S FASTIGHET SOM BEHÅLLS SOM JÄRNVAGSMARK MED AGANDERÄTT

**13:1 NÄSSJÖ**

**KOORDINATSYSTEM**  
SYSTEM I PLAN: SWEREF 99 15 00. SYSTEM I HÖJD: RH 2000  
DATUM GRUNDKARTA: 2023-12-21. DATUM FASTIGHETSKARTA: 2023-12-21



ANDR. ANDRNINGEN AVSER		GÖDKÄND AV		ANDR. DATUM	
TYP AV PLAN					
<b>JÄRNVAGSPLAN</b>					
LEVERANTÖR	AVDELNING	LEVERANS/ANDRINGS-PM	TEKNIKOMRÅDE		
<b>AFRY</b>	AFRY		MARK		
	UPPDRAGSNUMMER	KONSTRUKTIONSNUMMER	GRANSKNINGSSTATUS / SYFTE		
	202827				
<b>TRAFIKVERKET</b>	HALMSTAD-NÄSSJÖ		HANDLINGS TYP		
SKAPAD AV	M. LYKO/L. WASIK		FASTSTÄLLESHANDLING		
GRANSKAD AV	U. CLASSON		ANLÄGGNINGSTYP		
GÖDKÄND AV	DATUM	SKALA	FORMAT	RITNINGSNUMMER FÖRVALTNING	
EF	2024-02-22	1:1000	A3FF	168299-00	NÄSTA BLAD
				106	001
				ANDR.	



## TECKENFÖRKLARING

### FASTSTÄLLS MARKANSPRÅK

- GRÄNS FÖR JÄRNVAGSPLAN
- GRÄNS FÖR JÄRNVAGSMARK
- AVGRÄNSNING MELLAN OLIKA TYPER AV MARKANSPRÅK
- J NY JÄRNVAGSMARK MED AGANDERRÄTT
- Js NY JÄRNVAGSMARK MED SERVITUTSRÄTT
- Js NY JÄRNVAGSMARK MED SERVITUTSRÄTT OCH TILLFÄLLIG NYTTJÄNDERÄTT
- T TILLFÄLLIG NYTTJÄNDERÄTT GÄLLER FRÅN BYGGETÅRT TILL OCH MED TVÅ MÅNADER EFTER SLUTBESKUTNING
- T1 TILLFÄLLIG NYTTJÄNDERÄTT FÖR ARBETSOMRÅDE
- T2 TILLFÄLLIG NYTTJÄNDERÄTT FÖR UPPLAG
- T3 TILLFÄLLIG NYTTJÄNDERÄTT FÖR BYGGTRAFIK
- T4 TILLFÄLLIG NYTTJÄNDERÄTT FÖR BYGGTRAFIK FÄR EJ BLOCKERAS FÖR ALLMAN TRAFIK

- FÖRBJUD SOM AVSER VERKSAMHET ELLER ÅTGÄRD INOM GENERELLT BIODIVERSITETSDOMRÅDE (7.11 ZST. MB) GÄLLER EJ BYGGANDE AV ALLMAN VÄG/JÄRNVÄG
- FÖRBJUD MOT ÅTGÄRD INOM STRANDSKYDDSDOMRÅDE (7.15 MB) GÄLLER EJ BYGGANDE AV ALLMAN VÄG/JÄRNVÄG
- B1 - BYGGLOV KRÄVS INTE FÖR BYGGANDE AV TRANSFORMATORSTATIONER
- B2 - BYGGLOV KRÄVS INTE FÖR UPPLAG OCH MATERIALGÅRDAR
- GRÄNS FÖR B2-YTA

**ÖVRIGA BETECKNINGAR PÅ PLANKARTAN**

**KM1+ 800 -35.80** NYTT JÄRNVAGSPÅR, SPÄRMITT MED LÅNGMÄTNING OCH HÖJDSÄTTNING

NY KONTAKTLEDNINGSANLÄGGNING, UNGEFÄRLIGT LÄGE

NY KONTAKTLEDNINGSBRYGGA, UNGEFÄRLIGT LÄGE

### FASTSTÄLLS EJ

- KM1+ 800** BEFINTLIG SPÄRMITT JÄRNVÄG MED LÅNGMÄTNING
- KOMMUNGRÄNS
- FASTIGHETSGRÄNS
- TRAKTSGRÄNS
- BEFINTLIGA RÄTTIGHETER
- BEFINTLIG VÄG, VÄGMITT
- BEFINTLIG BYGGNAD
- FASTIGHETSBETECKNING
- TRAKTSNAMN
- TRAFIKVERKET'S FASTIGHET SOM BEHÅLLS SOM JÄRNVAGSMARK MED AGANDERRÄTT

### VERKSAMHETER/ÅTGÄRDER SOM UNDANTAS FRÅN FÖRBJUD ENLIGT MILJÖBALKEN

SKYLDIGHETEN ATT GÖRA ANMÄLAN FÖR SAMRÅD ENLIGT 126 MB GÄLLER INTE FÖR DE VERKSAMHETER OCH ÅTGÄRDER SOM BEHOVS FÖR ATT BYGGA VÄGEN/JÄRNVÄGEN OCH SOM FASTSTÄLLS OCH INGÅR I VÄGOMRÅDE FÖR ALLMAN VÄG/JÄRNVAGSMARK ELLER OMRÅDE FÖR TILLFÄLLIG NYTTJÄNDERÄTT.

**FASTSTÄLLS EJ**  
**KM1+ 800** BEFINTLIG SPÄRMITT JÄRNVÄG MED LÅNGMÄTNING

KOMMUNGRÄNS

FASTIGHETSGRÄNS

TRAKTSGRÄNS

BEFINTLIGA RÄTTIGHETER

BEFINTLIG VÄG, VÄGMITT

BEFINTLIG BYGGNAD

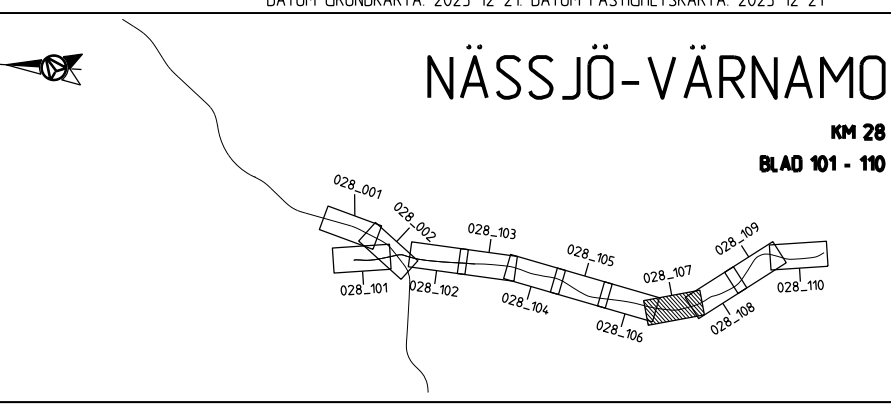
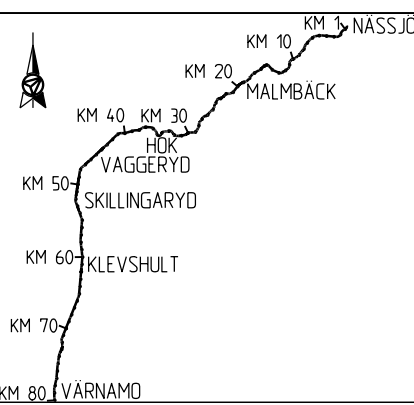
FASTIGHETSBETECKNING

TRAKTSNAMN

TRAFIKVERKET'S FASTIGHET SOM BEHÅLLS SOM JÄRNVAGSMARK MED AGANDERRÄTT

### KOORDINATSYSTEM

SYSTEM I PLAN: SWEREF 99 15 00, SYSTEM I HÖJD: RH 2000  
DATUM GRUNDKARTA: 2023-12-21, DATUM FASTIGHETSKARTA: 2023-12-21



SÖDRA HULT



ANDR. ÄNDRINGEN AVSER		GODKÄND AV		ANDR. DATUM	
TYP AV PLAN		<b>JÄRNVAGSPLAN</b>			
LEVERANTÖR	AVDELNING	LEVERANS/ÄNDRINGS-PM	TEKNIKOMRÅDE		
<b>AFRY</b>	AFRY		MARK		
	UPPDRAGSNUMMER	KONSTRUKTIONSNUMMER	GRANSKNINGSSTATUS / SYFTE		
	202827				
<b>TRAFIKVERKET</b>	HALMSTAD-NÄSSJÖ		HANDLINGS-TYP		
	NÄSSJÖ-VÄRNAMO ELEKTRIFIERING		FASTSTÄLLESHANDLING		
SKAPAD AV	M. LYKO/L. WASIK	PLANKARTA	ANLÄGGNINGSTYP		
GRANSKAD AV	U. CLASSON		KILOMETER-METER		
GODKÄND AV	EF	SKALA	028+500 - 028+1000	ANDR.	732
EF	DATUM	1:1000	168299-00-102-0028-0107		
	2024-02-22	FORMAT	BLAD	NÄSTA BLAD	
		A3FF	107	001	
		RITNINGSNUMMER FÖRVALTNING	ANDR.		

Denna ritning är Trafikverkets egendom. Allt obehörigt bevägande av ritningen beivras enligt lag.  
TRAFIKVERKET

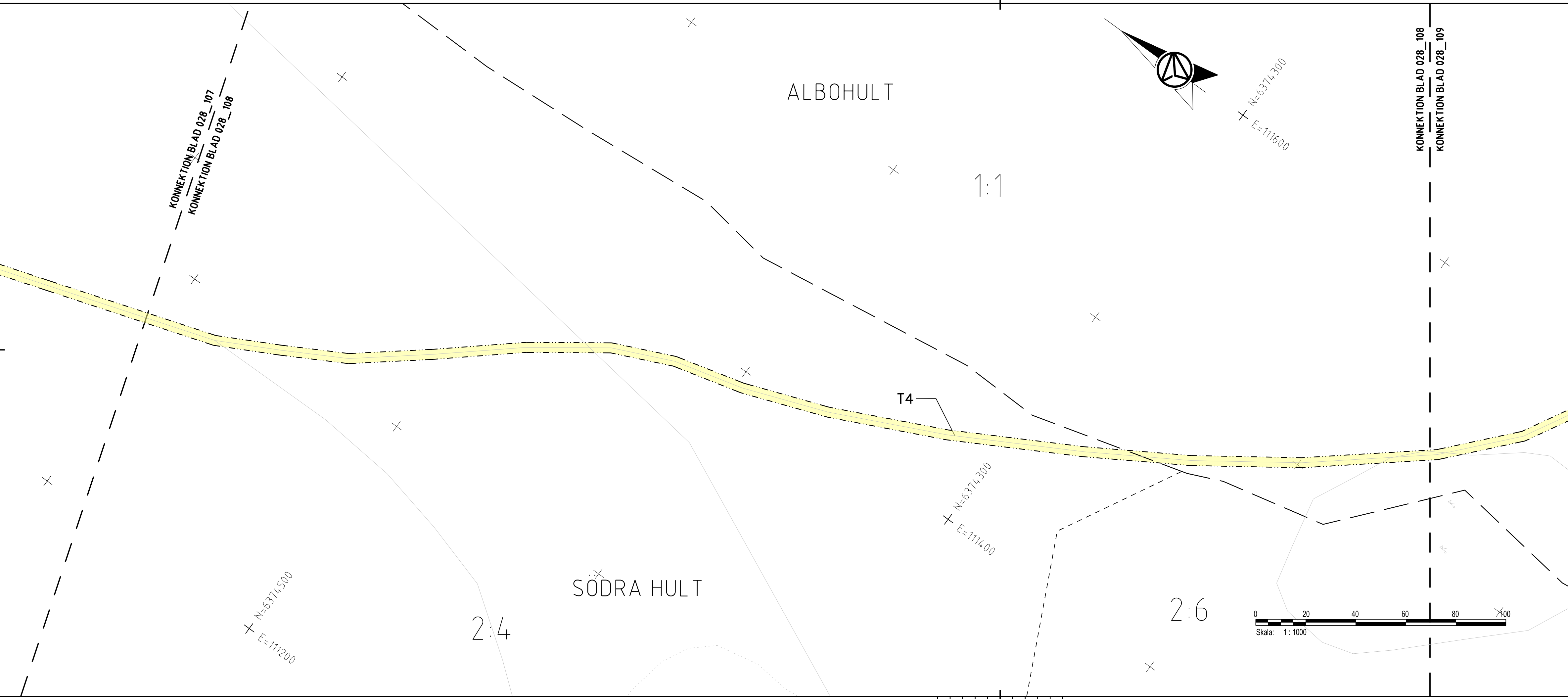
X:\2024\02\22\168299-00-102-0028-0107.dwg  
168299-00-102-0028-0107.dwg  
168299-00-102-0028-0107.dwg  
168299-00-102-0028-0107.dwg  
168299-00-102-0028-0107.dwg

LAST RENDERED BY AUTOCAD

LAST RENDERED BY MICROSTATION

1882929-00-PP-000\_028-011.dwg  
1882929-00-PP-000\_028-012.dwg  
1882929-00-PP-000\_028-013.dwg  
1882929-00-PP-000\_028-014.dwg  
1882929-00-PP-000\_028-015.dwg  
1882929-00-PP-000\_028-016.dwg  
1882929-00-PP-000\_028-017.dwg  
1882929-00-PP-000\_028-018.dwg  
1882929-00-PP-000\_028-019.dwg  
1882929-00-PP-000\_028-020.dwg  
1882929-00-PP-000\_028-021.dwg  
1882929-00-PP-000\_028-022.dwg  
1882929-00-PP-000\_028-023.dwg  
1882929-00-PP-000\_028-024.dwg  
1882929-00-PP-000\_028-025.dwg  
1882929-00-PP-000\_028-026.dwg  
1882929-00-PP-000\_028-027.dwg  
1882929-00-PP-000\_028-028.dwg  
1882929-00-PP-000\_028-029.dwg  
1882929-00-PP-000\_028-030.dwg  
1882929-00-PP-000\_028-031.dwg  
1882929-00-PP-000\_028-032.dwg  
1882929-00-PP-000\_028-033.dwg  
1882929-00-PP-000\_028-034.dwg  
1882929-00-PP-000\_028-035.dwg  
1882929-00-PP-000\_028-036.dwg  
1882929-00-PP-000\_028-037.dwg  
1882929-00-PP-000\_028-038.dwg  
1882929-00-PP-000\_028-039.dwg  
1882929-00-PP-000\_028-040.dwg  
1882929-00-PP-000\_028-041.dwg  
1882929-00-PP-000\_028-042.dwg  
1882929-00-PP-000\_028-043.dwg  
1882929-00-PP-000\_028-044.dwg  
1882929-00-PP-000\_028-045.dwg  
1882929-00-PP-000\_028-046.dwg  
1882929-00-PP-000\_028-047.dwg  
1882929-00-PP-000\_028-048.dwg  
1882929-00-PP-000\_028-049.dwg  
1882929-00-PP-000\_028-050.dwg

Den här ritningen är Trafikverkets egendom. Allt obehörigt bebyggande av riktningen beivras enligt lag. TRAFIKVERKET



### TECKENFÖRKLARING

#### FASTSTÄLLS MARKANSPRÅK

- GRANS FÖR JÄRNVAGSPLAN
- GRANS FÖR JÄRNVAGSMARK
- AVGRÄNSNING MELLAN OLIKA TYPER AV MARKANSPRÅK
- J NY JÄRNVAGSMARK MED AGANDERÄTT
- Js NY JÄRNVAGSMARK MED SERVITUTSRÄTT
- Js NY JÄRNVAGSMARK MED SERVITUTSRÄTT OCH TILLFÄLLIG NYTTJANDERÄTT
- T TILLFÄLLIG NYTTJANDERÄTT GÄLLER FRÅN BYGGSTART TILL OCH MED TVÅ MÅNADER EFTER SLUTBESKTNING
- T1 - TILLFÄLLIG NYTTJANDERÄTT FÖR ARBETSOMRÅDE
- T2 - TILLFÄLLIG NYTTJANDERÄTT FÖR UPPLAG
- T3 - TILLFÄLLIG NYTTJANDERÄTT FÖR BYGGTRAFIK
- T4 - TILLFÄLLIG NYTTJANDERÄTT FÖR BYGGTRAFIK FÄR EJ BLOCKERAS FÖR ALLMAN TRAFIK

#### VERKSAMHETER/ÅTGÄRDER SOM UNDANTAS FRÅN FÖRBUD ENLIGT MILJÖBALKEN

SKYLDIGHETEN ATT GÖRA ANMÄLAN FÖR SAMRÅD ENLIGT 126 MB GÄLLER INTE FÖR DE VERKSAMHETER OCH ÅTGÄRDER SOM BEHOVS FÖR ATT BYGGA VÄGEN/JÄRNVÄGEN OCH SOM FASTSTÄLLS OCH INGÅR I VÄGOMRÅDE FÖR ALLMAN VÄG/JÄRNVAGSMARK ELLER OMRÅDE FÖR TILLFÄLLIG NYTTJANDERÄTT.

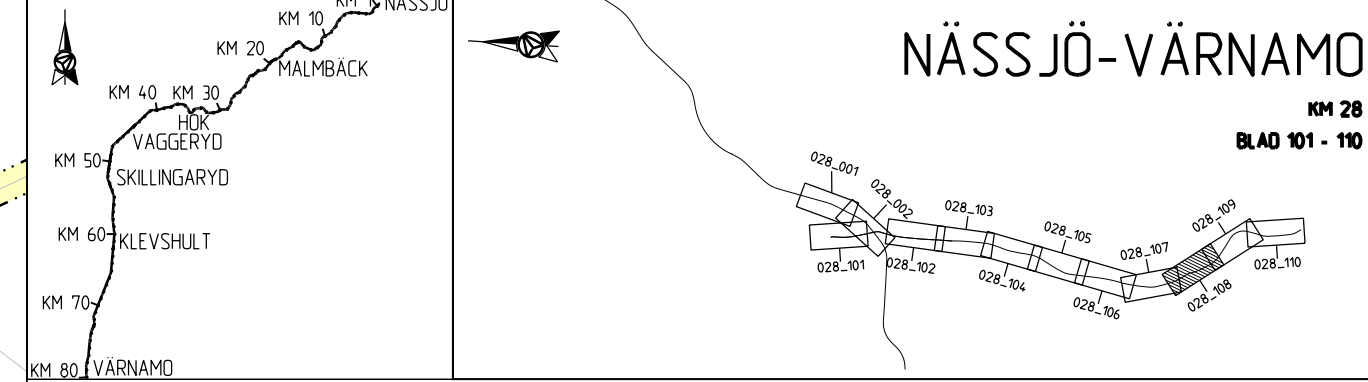
- FÖRBUD SOM AVSER VERKSAMHET ELLER ÅTGÄRD INOM GENERELLT BIOTOPSKYDDSDOMRÅDE (7:11 ZST. MB) GÄLLER EJ BYGGANDE AV ALLMAN VÄG/JÄRNVÄG
- FÖRBUD MOT ÅTGÄRD INOM STRANDSKYDDSDOMRÅDE (7:15 MB) GÄLLER EJ BYGGANDE AV ALLMAN VÄG/JÄRNVÄG
- B1 - BYGGLOV KRÄVS INTE FÖR BYGGANDE AV TRANSFORMATORSTATIONER
- B2 - BYGGLOV KRÄVS INTE FÖR UPPLAG OCH MATERIALGÅRDAR
- GRANS FÖR B2-YTA

#### ÖVRIGA BETECKNINGAR PÅ PLANKARTAN

- KM1+800 NYTT JÄRNVAGSPÅR, SPÄRMITT MED LANGDMÄTNING OCH HÖJDSÄTTNING
- 35.80 NY KONTAKTLEDNINGSANLÄGGNING, UNGEFÄRLIGT LÄGE
- NY KONTAKTLEDNINGSBRYGGA, UNGEFÄRLIGT LÄGE
- FASTSTÄLLS EJ KM1+800 BEFINTLIG SPÄRMITT JÄRNVÄG MED LANGDMÄTNING
- KOMMUNGRÄNS
- FASTIGHETSGRÄNS
- TRAKTSGRÄNS
- BEFINTLIGA RÄTTIGHETER
- BEFINTLIG VÄG, VÄGMITT
- BEFINTLIG BYGGNAD
- FASTIGHETSBETECKNING
- TRAKTNSNAMN
- TRAFIKVERKET'S FASTIGHET SOM BEHÅLLS JÄRNVAGSMARK MED AGANDERÄTT

#### FASTSTÄLLS EJ

SYSTEM I PLAN: SWEREF 99 15 00. SYSTEM I HÖJD: RH 2000. DATUM GRUNDKARTA: 2023-12-21. DATUM FASTIGHETSKARTA: 2023-12-21

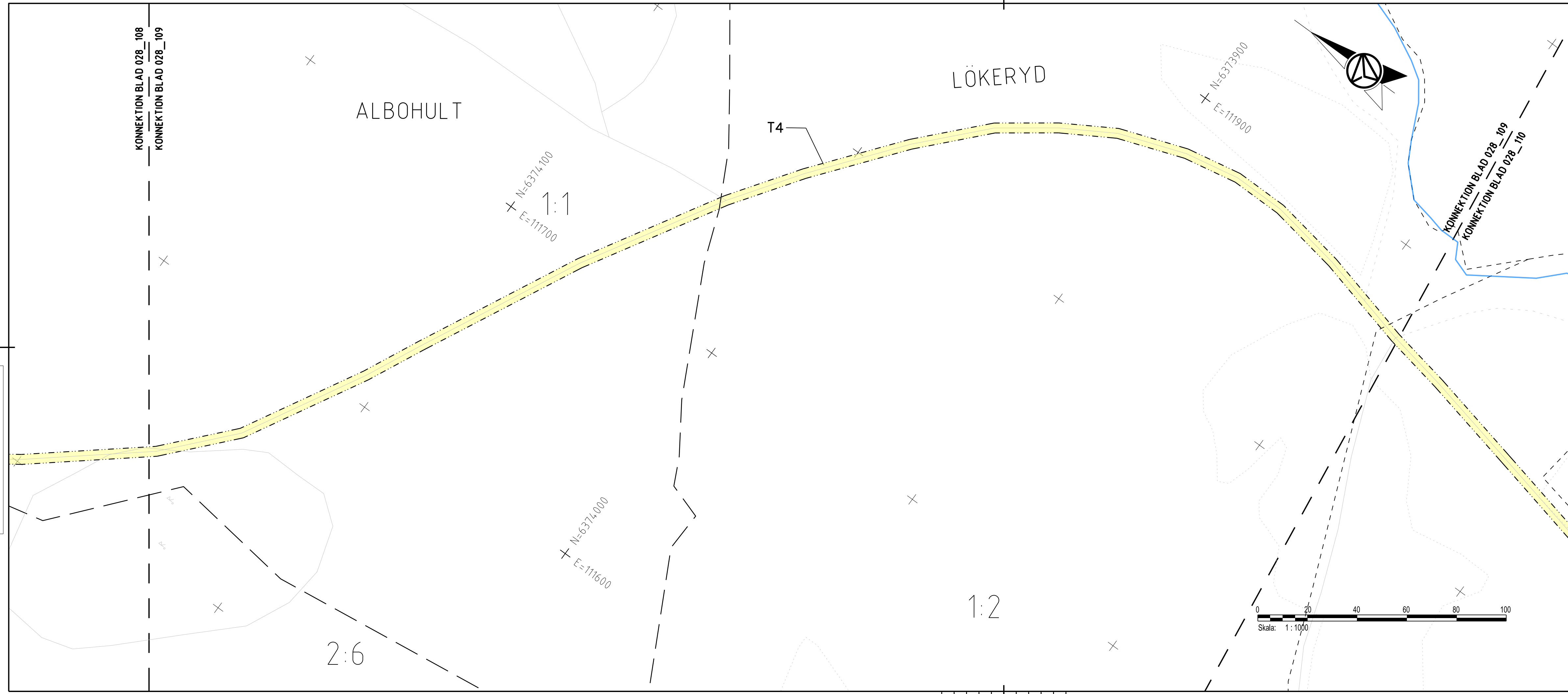


ANDR ANDRINGEN AVSER		GODKÄND AV		ANDR. DATUM	
TYP AV PLAN					
JÄRNVAGSPLAN					
LEVERANTÖR		AVDELNING		LEVERANS/ANDRINGS-PM	
AFRY		AFRY		TEKNIKOMRÅDE	
UPPDRAGSNUMMER		UPPDRAGSNUMMER		MARK	
202827		202827		GRANSKNINGSSTATUS / SYFTE	
TRAFIKVERKET		HALMSTAD-NÄSSJÖ		HANDLINGS-TYP	
SKAPAD AV		NÄSSJÖ-VÄRNAMO ELEKTRIFIERING		FASTSTÄLLESHANDLING	
M. LYKO/L. WASIK		PLANKARTA		ANLÄGGNINGSTYP	
GRANSKAD AV		SKALA		KILOMETER-METER	
U. CLASSON		1:1000		028+500 - 028+1000	
GODKÄND AV		FORMAT		BÄNDEL	
EF		A3FF		732	
DATUM		RITNINGNUMMER FÖRVALTNING		RITNINGNUMMER PROJEKT	
2024-02-22		BLAD		168299-00-102-0028-0108	
		NÄSTA BLAD		ANDR.	
		108		001	

AF481897  
2024-02-19 15:52  
LAST RENDIER BY MICROSTATION/2024-02-19 15:52  
LAST RENDIER BY AUTOCAD  
-19



168299-00-PP-000\_028-010.dwg  
168299-00-PP-000\_028-011.dwg  
168299-00-PP-000\_028-012.dwg  
168299-00-PP-000\_028-013.dwg  
168299-00-PP-000\_028-014.dwg  
168299-00-PP-000\_028-015.dwg  
168299-00-PP-000\_028-016.dwg  
168299-00-PP-000\_028-017.dwg  
168299-00-PP-000\_028-018.dwg  
168299-00-PP-000\_028-019.dwg  
168299-00-PP-000\_028-020.dwg  
168299-00-PP-000\_028-021.dwg  
168299-00-PP-000\_028-022.dwg  
168299-00-PP-000\_028-023.dwg  
168299-00-PP-000\_028-024.dwg  
168299-00-PP-000\_028-025.dwg  
168299-00-PP-000\_028-026.dwg  
168299-00-PP-000\_028-027.dwg  
168299-00-PP-000\_028-028.dwg  
168299-00-PP-000\_028-029.dwg  
168299-00-PP-000\_028-030.dwg  
168299-00-PP-000\_028-031.dwg  
168299-00-PP-000\_028-032.dwg  
168299-00-PP-000\_028-033.dwg  
168299-00-PP-000\_028-034.dwg  
168299-00-PP-000\_028-035.dwg  
168299-00-PP-000\_028-036.dwg  
168299-00-PP-000\_028-037.dwg  
168299-00-PP-000\_028-038.dwg  
168299-00-PP-000\_028-039.dwg  
168299-00-PP-000\_028-040.dwg  
168299-00-PP-000\_028-041.dwg  
168299-00-PP-000\_028-042.dwg  
168299-00-PP-000\_028-043.dwg  
168299-00-PP-000\_028-044.dwg  
168299-00-PP-000\_028-045.dwg  
168299-00-PP-000\_028-046.dwg  
168299-00-PP-000\_028-047.dwg  
168299-00-PP-000\_028-048.dwg  
168299-00-PP-000\_028-049.dwg  
168299-00-PP-000\_028-050.dwg  
168299-00-PP-000\_028-051.dwg  
168299-00-PP-000\_028-052.dwg  
168299-00-PP-000\_028-053.dwg  
168299-00-PP-000\_028-054.dwg  
168299-00-PP-000\_028-055.dwg  
168299-00-PP-000\_028-056.dwg  
168299-00-PP-000\_028-057.dwg  
168299-00-PP-000\_028-058.dwg  
168299-00-PP-000\_028-059.dwg  
168299-00-PP-000\_028-060.dwg  
168299-00-PP-000\_028-061.dwg  
168299-00-PP-000\_028-062.dwg  
168299-00-PP-000\_028-063.dwg  
168299-00-PP-000\_028-064.dwg  
168299-00-PP-000\_028-065.dwg  
168299-00-PP-000\_028-066.dwg  
168299-00-PP-000\_028-067.dwg  
168299-00-PP-000\_028-068.dwg  
168299-00-PP-000\_028-069.dwg  
168299-00-PP-000\_028-070.dwg  
168299-00-PP-000\_028-071.dwg  
168299-00-PP-000\_028-072.dwg  
168299-00-PP-000\_028-073.dwg  
168299-00-PP-000\_028-074.dwg  
168299-00-PP-000\_028-075.dwg  
168299-00-PP-000\_028-076.dwg  
168299-00-PP-000\_028-077.dwg  
168299-00-PP-000\_028-078.dwg  
168299-00-PP-000\_028-079.dwg  
168299-00-PP-000\_028-080.dwg  
168299-00-PP-000\_028-081.dwg  
168299-00-PP-000\_028-082.dwg  
168299-00-PP-000\_028-083.dwg  
168299-00-PP-000\_028-084.dwg  
168299-00-PP-000\_028-085.dwg  
168299-00-PP-000\_028-086.dwg  
168299-00-PP-000\_028-087.dwg  
168299-00-PP-000\_028-088.dwg  
168299-00-PP-000\_028-089.dwg  
168299-00-PP-000\_028-090.dwg  
168299-00-PP-000\_028-091.dwg  
168299-00-PP-000\_028-092.dwg  
168299-00-PP-000\_028-093.dwg  
168299-00-PP-000\_028-094.dwg  
168299-00-PP-000\_028-095.dwg  
168299-00-PP-000\_028-096.dwg  
168299-00-PP-000\_028-097.dwg  
168299-00-PP-000\_028-098.dwg  
168299-00-PP-000\_028-099.dwg  
168299-00-PP-000\_028-100.dwg  
168299-00-PP-000\_028-101.dwg  
168299-00-PP-000\_028-102.dwg  
168299-00-PP-000\_028-103.dwg  
168299-00-PP-000\_028-104.dwg  
168299-00-PP-000\_028-105.dwg  
168299-00-PP-000\_028-106.dwg  
168299-00-PP-000\_028-107.dwg  
168299-00-PP-000\_028-108.dwg  
168299-00-PP-000\_028-109.dwg  
168299-00-PP-000\_028-110.dwg



### TECKENFÖRKLARING

#### FASTSTÄLLS MARKANSPRÅK

- GRANS FÖR JÄRNVAGSPLAN
- GRANS FÖR JÄRNVAGSMARK
- AVGRÄNSNING MELLAN OLIKA TYPER AV MARKANSPRÅK

- J** NY JÄRNVAGSMARK MED AGANDERÄTT
- Js** NY JÄRNVAGSMARK MED SERVITUTSRÄTT
- Js** NY JÄRNVAGSMARK MED SERVITUTSRÄTT OCH TILLFÄLLIG NYTTJÄNDERÄTT
- T** TILLFÄLLIG NYTTJÄNDERÄTT GÄLLER FRÅN BYGGSTART TILL OCH MED TVÅ MÅNADER EFTER SLUTBESKUTNING

- T1** - TILLFÄLLIG NYTTJÄNDERÄTT FÖR ARBETSOMRÅDE
- T2** - TILLFÄLLIG NYTTJÄNDERÄTT FÖR UPPLAG
- T3** - TILLFÄLLIG NYTTJÄNDERÄTT FÖR BYGGTRAFIK
- T4** - TILLFÄLLIG NYTTJÄNDERÄTT FÖR BYGGTRAFIK FÄR EJ BLOCKERAS FÖR ALLMAN TRAFIK

#### VERKSAMHETER/ÅTGÄRDER SOM UNDTANTAS FRÅN FÖRBUD ENLIGT MILJÖBALKEN

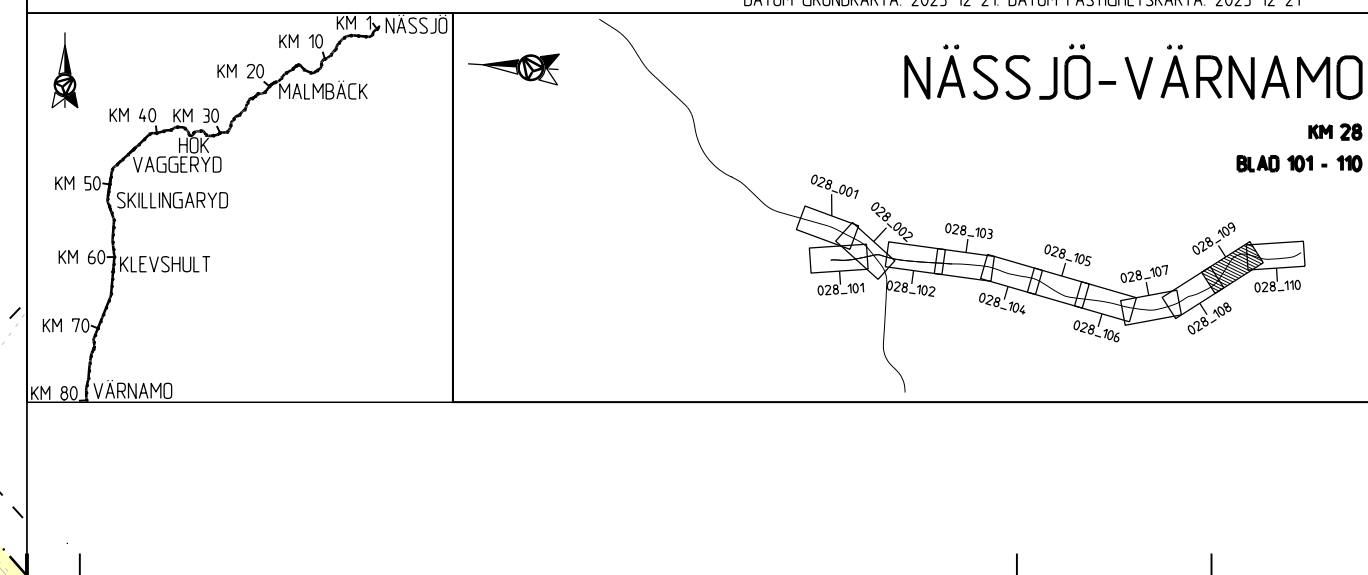
SKYLDIGHETEN ATT GÖRA ANMÄLAN FÖR SAMRÅD ENLIGT 126 MB GÄLLER INTE FÖR DE VERKSAMHETER OCH ÅTGÄRDER SOM BEHOVS FÖR ATT BYGGA VÄGEN/JÄRNVÄGEN OCH SOM FASTSTÄLLS OCH INGÅR I VÄGOMRÅDE FÖR ALLMAN VÄG/JÄRNVAGSMARK ELLER OMRÅDE FÖR TILLFÄLLIG NYTTJÄNDERÄTT.

#### FASTSTÄLLS EJ

- NYTT JÄRNVAGSPÅR, SPÄRMITT MED LÅNGMÄTNING OCH HÖJSÄTTNING
- NY KONTAKTLEDNINGSANLÄGGNING, UNGEFÄRLIGT LÅGE NY KONTAKTLEDNINGSBRYGGA, UNGEFÄRLIGT LÅGE
- BEFINTLIG SPÄRMITT JÄRNVÄG MED LÅNGMÄTNING
- KOMMUNGRÄNS
- FASTIGHETSGRÄNS
- TRAKTSGRÄNS
- BEFINTLIGA RÄTTIGHETER
- BEFINTLIG VÄG, VÄGMITT
- BEFINTLIG BYGGNAD
- FASTIGHETSBETECKNING
- TRAKTNSNAMN
- TRAFIKVERKET'S FASTIGHET SOM BEHÅLLS SOM JÄRNVAGSMARK MED AGANDERÄTT

#### KOORDINATSYSTEM

SYSTEM I PLAN: SWEREFF 99 15 00, SYSTEM I HÖJD: RH 2000  
DATUM GRUNDKARTA: 2023-12-21, DATUM FASTIGHETSKARTA: 2023-12-21



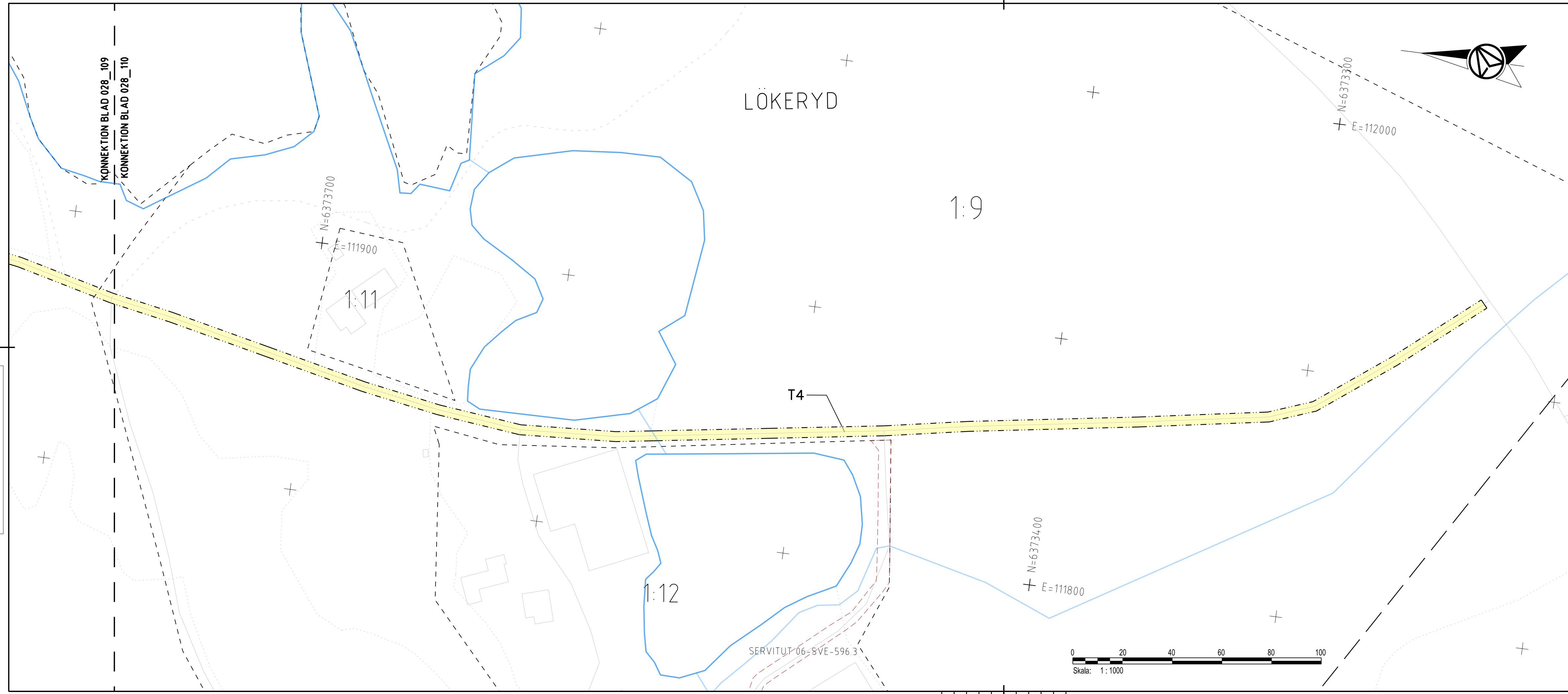
ANDR. ANDRNINGEN AVSER		GODKÄND AV		ANDR. DATUM	
TYP AV PLAN					
<b>JÄRNVAGSPLAN</b>					
LEVERANTÖR		AVDELNING		LEVERANS/ANDRINGS-PM	
AFRY		AFRY		TEKNIKOMRÅDE	
		UPPDRAGSNUMMER		KONSTRUKTIONSNUMMER	
		202827		MARK	
SKAPAD AV		GRANSKAD AV		HANDLINGS TYP	
M. LYKO/L. WASIK		U. CLASSON		FASTSTÄLLESHANDLING	
GRANSKAD AV		GODKÄND AV		ANLÄGGNINGSTYP	
U. CLASSON		EF		KILOMETER-METER	
PLANKARTA		DATUM		028+500 - 028+1000	
SKALA		2024-02-22		BANDL	
1:1000		1:1000		732	
FORMAT		RITNINGSNUMMER FÖRVALTNING		RITNINGSNUMMER PROJEKT	
A3FF		168299-00-102-0028-0109		ANLÄGGNINGSTYP	
BLAD		NÄSTA BLAD		ANDR.	
109		001			

LAST RENDER BY MICROSTATION 2024-02-28 10:09:10  
AF4481897

168299-00-PP-000\_028-011.dwg  
168299-00-PP-000\_028-011.dwg  
168299-00-PP-000\_028-011.dwg  
168299-00-PP-000\_028-011.dwg  
168299-00-PP-000\_028-011.dwg  
168299-00-PP-000\_028-011.dwg

Den här ritning är Trafikverkets egendom. Allt obehörigt begärande av ritningen beivras enligt lag.  
TRAFIKVERKET

168299-00-PP-000\_028-011.dwg  
168299-00-PP-000\_028-011.dwg  
168299-00-PP-000\_028-011.dwg  
168299-00-PP-000\_028-011.dwg  
168299-00-PP-000\_028-011.dwg  
168299-00-PP-000\_028-011.dwg



### TECKENFÖRKLARING

#### FASTSTÄLLS MARKANSPRÅK

- GRANS FÖR JÄRNVAGSPLAN
- GRANS FÖR JÄRNVAGSMARK
- AVGRÄNSNING MELLAN OLIKA TYPER AV MARKANSPRÅK
- J** NY JÄRNVAGSMARK MED AGANDERÄTT
- Js** NY JÄRNVAGSMARK MED SERVITUTSRÄTT
- Js** NY JÄRNVAGSMARK MED SERVITUTSRÄTT OCH TILFÄLLIG NYTTJÄNDERÄTT
- T** TILFÄLLIG NYTTJÄNDERÄTT GÄLLER FRÅN BYGGSTART TILL OCH MED TVÅ MÅNADER EFTER SLUTBESKTNING
- T1** - TILFÄLLIG NYTTJÄNDERÄTT FÖR ARBETSOMRÅDE
- T2** - TILFÄLLIG NYTTJÄNDERÄTT FÖR UPPLAG
- T3** - TILFÄLLIG NYTTJÄNDERÄTT FÖR BYGGTRAFIK
- T4** - TILFÄLLIG NYTTJÄNDERÄTT FÖR BYGGTRAFIK FÄR EJ BLOCKERAS FÖR ALLMAN TRAFIK

#### VERKSAMHETER/ÅTGÄRDER SOM UNDTANTAS FRÅN FÖRBUD ENLIGT MILJÖBALKEN

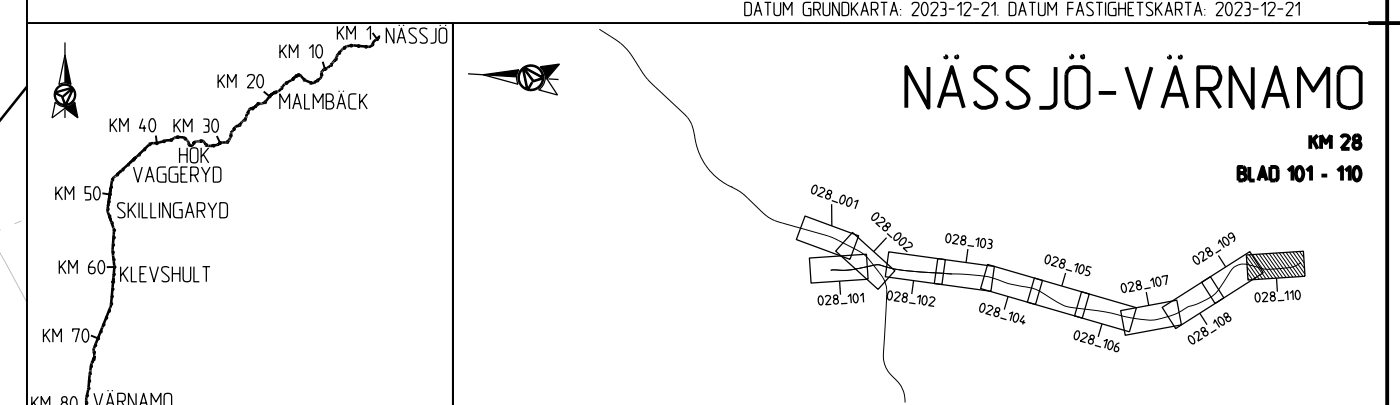
SKYLDIGHETEN ATT GÖRA ANMÄLAN FÖR SAMRÅD ENLIGT 126 MB GÄLLER INTE FÖR DE VERKSAMHETER OCH ÅTGÄRDER SOM BEHOVS FÖR ATT BYGGA VÄGEN/JÄRNVÄGEN OCH SOM FASTSTÄLLS OCH INGÅR I VÄGOMRÅDE FÖR ALLMAN VÄG/JÄRNVAGSMARK ELLER OMRÅDE FÖR TILFÄLLIG NYTTJÄNDERÄTT.

#### FASTSTÄLLS EJ

- KM1+ 800 -35.80** NYTT JÄRNVAGSPÅR, SPÄRMITT MED LANGDMÄTNING OCH HÖJDSÄTTNING
- NY KONTAKTLEDNINGSANLÄGGNING, UNGEFÄRLIGT LÄGE
- NY KONTAKTLEDNINGSBRYGGA, UNGEFÄRLIGT LÄGE
- KM1+ 800** BEFINTLIG SPÄRMITT JÄRNVÄG MED LANGDMÄTNING
- KOMMUNGRÄNS
- FASTIGHETSGRÄNS
- TRAKTSGRÄNS
- BEFINTLIGA RÄTTIGHETER
- BEFINTLIG VÄG, VÄGMITT
- BEFINTLIG BYGGNAD
- FASTIGHETSBETECKNING
- TRAKTSNAMN
- TRAFIKVERKETS FASTIGHET SOM BEHÅLLS SOM JÄRNVAGSMARK MED AGANDERÄTT

#### KOORDINATSYSTEM

SYSTEM I PLAN: SWEREF 99 15 00, SYSTEM I HÖJD: RH 2000  
DATUM GRUNDKARTA: 2023-12-21, DATUM FASTIGHETSKARTA: 2023-12-21



ANDR. ANDRNINGEN AVSER		GODKÄND AV		ANDR. DATUM	
<b>JÄRNVAGSPLAN</b>					
LEVERANTÖR	AVDELNING	LEVERANS/ANDRINGS-PM	TEKNIKOMRÅDE		
<b>AFRY</b>	AFRY		MARK		
	UPPDRAGSNUMMER	KONSTRUKTIONSNUMMER	GRANSKNINGSSTATUS / SYFTE		
	202827				
<b>TRAFIKVERKET</b>	<b>HALMSTAD-NÄSSJÖ</b>		HANDLINGS TYP		
	NÄSSJÖ-VÄRNAMO ELEKTRIFIERING		FASTSTÄLLESHANDLING		
SKAPAD AV	M. LYKO/L. WASIK		KILOMETER-METER	BÄNDEL	
GRANSKAD AV	U. CLASSON		028+500 - 028+1000	732	
GODKÄND AV	DATUM	SKALA	FORMAT	RITNINGNUMMER FÖRVALTNING	BLAD
EF	2024-02-22	1:1000	A3FF	168299-00-102-0028-0110	NÄSTA BLAD
					ANDR.
				110	002

LAST RENDIER BY MICROSAT (168299-00-102-0028-0110).dwg  
2024-02-19 08:21  
AF481897