

TECKENFÖRKLARING

FASTSTÄLLS MARKANSPRÅK

- GRÄNS FÖR JÄRNVÄGSPLAN
- GRÄNS FÖR JÄRNVÄGSMARK
- AVGRÄNSNING MELLAN OLIKA TYPER AV MARKANSPRÅK
- J** NY JÄRNVÄGSMARK MED AGANDERÄTT
- Js** NY JÄRNVÄGSMARK MED SERVITUTSRÄTT
- Js** NY JÄRNVÄGSMARK MED SERVITUTSRÄTT OCH TILFÄLLIG NYTTJANDERÄTT
- T** TILFÄLLIG NYTTJANDERÄTT GÄLLER FRÅN BYGGSTART TILL OCH MED TVÅ MÅNADER EFTER SLUTBESIKTNING

OVRIKA BETECKNINGAR PÅ PLANKARTAN

- B1** - BYGGLOV KRÄVS INTE FÖR BYGGANDE AV TRANSFORMATORSTATIONER
- B2** -BYGGLOV KRÄVS INTE FÖR UPPLAG OCH MATERIALGÅRDAR
- GRÄNS FÖR B2-YTA
- KM1+ 800** NYTT JÄRNVÄGSPÅR, SPÄRMITT MED LÅNGMÄTNING OCH HÖJDSÄTTNING
- 35.80** NY KONTAKTLEDNINGSANLÄGGNING, UNGEFÄRLIGT LÄGE
- NY KONTAKTLEDNINGSBRYGGA, UNGEFÄRLIGT LÄGE

FASTSTÄLLS EJ

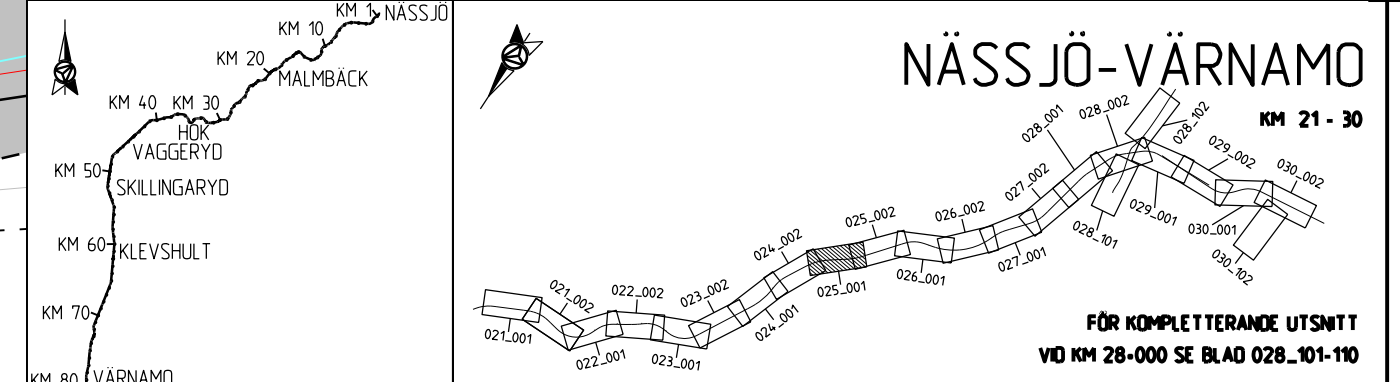
- KM1+ 800** BEFINTLIG SPÄRMITT JÄRNVÄG MED LÅNGMÄTNING
- KOMMUNGRÄNS
- FASTIGHETSGRÄNS
- TRAKTSGRÄNS
- BEFINTLIGA RÄTTIGHETER
- BEFINTLIG VÄG, VÄGMITT
- BEFINTLIG BYGGNAD
- FASTIGHETSBETECKNING
- TRAKTSNAMN
- TRAFIKVERKETS FASTIGHET SOM BEHÅLLS JÄRNVÄGSMARK MED AGANDERÄTT

VERKSAMHETER/ÅTGÄRDER SOM UNDTAS FRÅN FÖRBUD ENLIGT MILJÖBALKEN

SKYLDIGHETEN ATT GÖRA ANMÄLAN FÖR SAMRÅD ENLIGT 126 MB GÄLLER INTE FÖR DE VERKSAMHETER OCH ÅTGÄRDER SOM BEHOVS FÖR ATT BYGGA VÄGEN/JÄRNVÄGEN OCH SOM FASTSTÄLLS OCH INGÅR I VÄGOMRÅDE FÖR ALLMAN VÄG/JÄRNVÄGSMARK ELLER OMRÅDE FÖR TILFÄLLIG NYTTJANDERÄTT.

KOORDINATSYSTEM

SYSTEM I PLAN: SWEREF 99 15 00, SYSTEM I HÖJD: RH 2000
DATUM GRUNDKARTA: 2023-12-21, DATUM FASTIGHETSKARTA: 2023-12-21



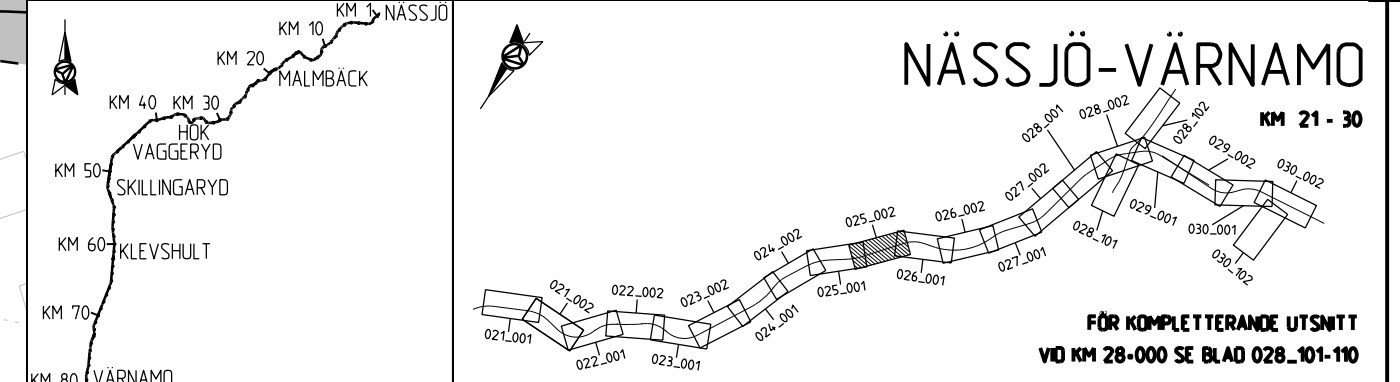
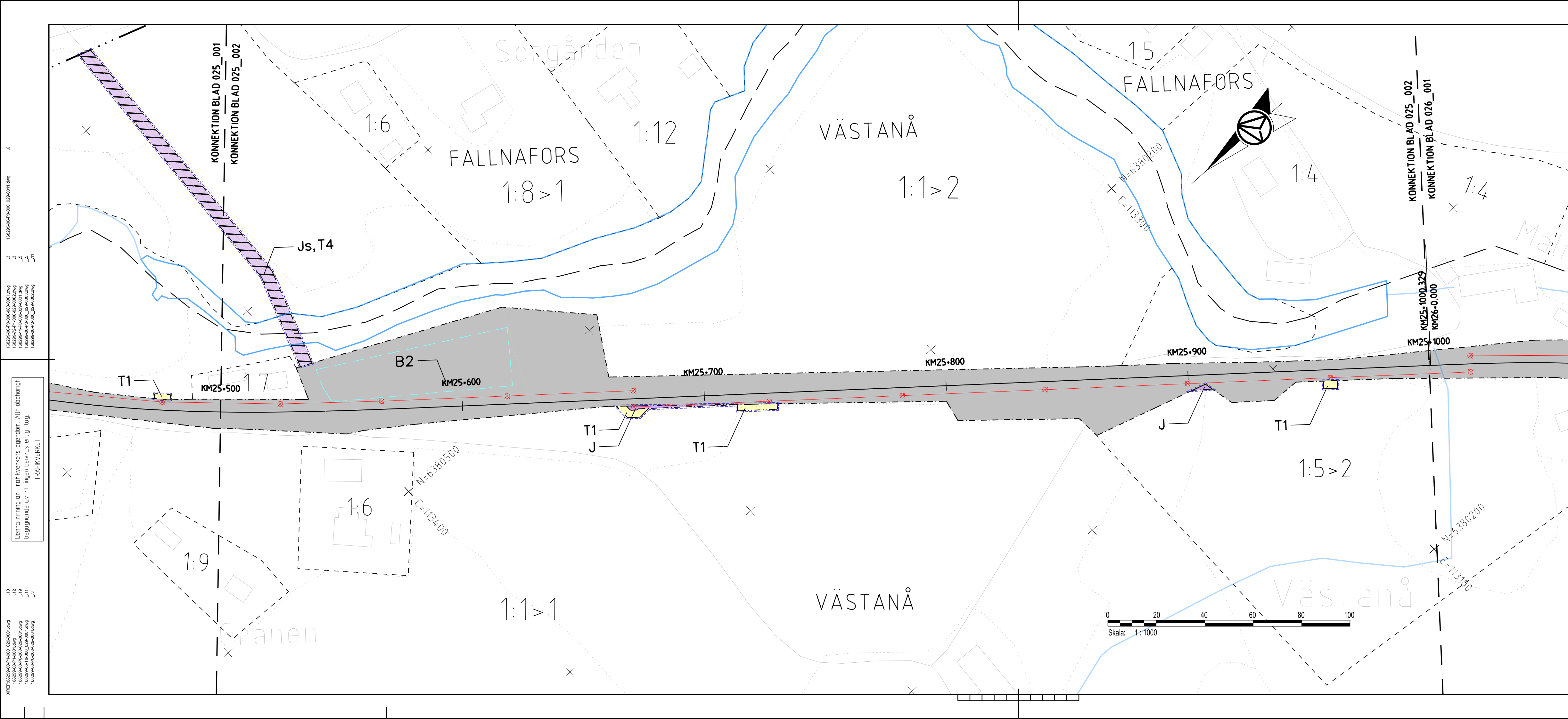
ANDR	ANDRINGEN AVSER			GÖDKÄND AV	ANDR. DATUM
TYP AV PLAN					
LEVERANTÖR			AVDELNING	LEVERANS/ANDRINGS-PM	TEKNIKOMRÅDE
AFRY			AFRY	KONSTRUKTIONSNUMMER	MARK
			UPPDRAGNUMMER		GRANSKNINGSSTATUS / SYFTE
			202827		
TRAFIKVERKET			HALMSTAD-NÄSSJÖ		HANDLINGS-TYP
			NÄSSJÖ-VÄRNAMO ELEKTRIFIERING		FASTSTÄLLESHANDLING
SKAPAD AV					ANLÄGGNINGSTYP
M. LYKO/L. WASIK					KILOMETER-METER
GRANSKAD AV			PLANKARTA		025+000-025+500
U. CLASSON					BANDEL
					732
GÖDKÄND AV			SKALA	FORMAT	RITNINGSNUMMER FÖRVALTNING
EF			1:1000	A3FF	168299-00-102-0025-0001
DATUM			SKALA	FORMAT	RITNINGSNUMMER FÖRVALTNING
2024-02-22			1:1000	A3FF	BLAD
					NÄSTA BLAD
					001
					ANDR.
					002

Den här ritning är Trafikverkets egendom. Allt obehörigt beaktande av ritningen beivras enligt lag.
TRAFIKVERKET

00
-12
-11
-10
-09
-08
-07
-06
-05
-04
-03
-02
-01
00

LAST RENDER BY MICROSTATION/202402220250001.dwg 2024-02-22 16:52:48

LAST RENDER BY AUTOCAD: 2024-02-22 16:52:48

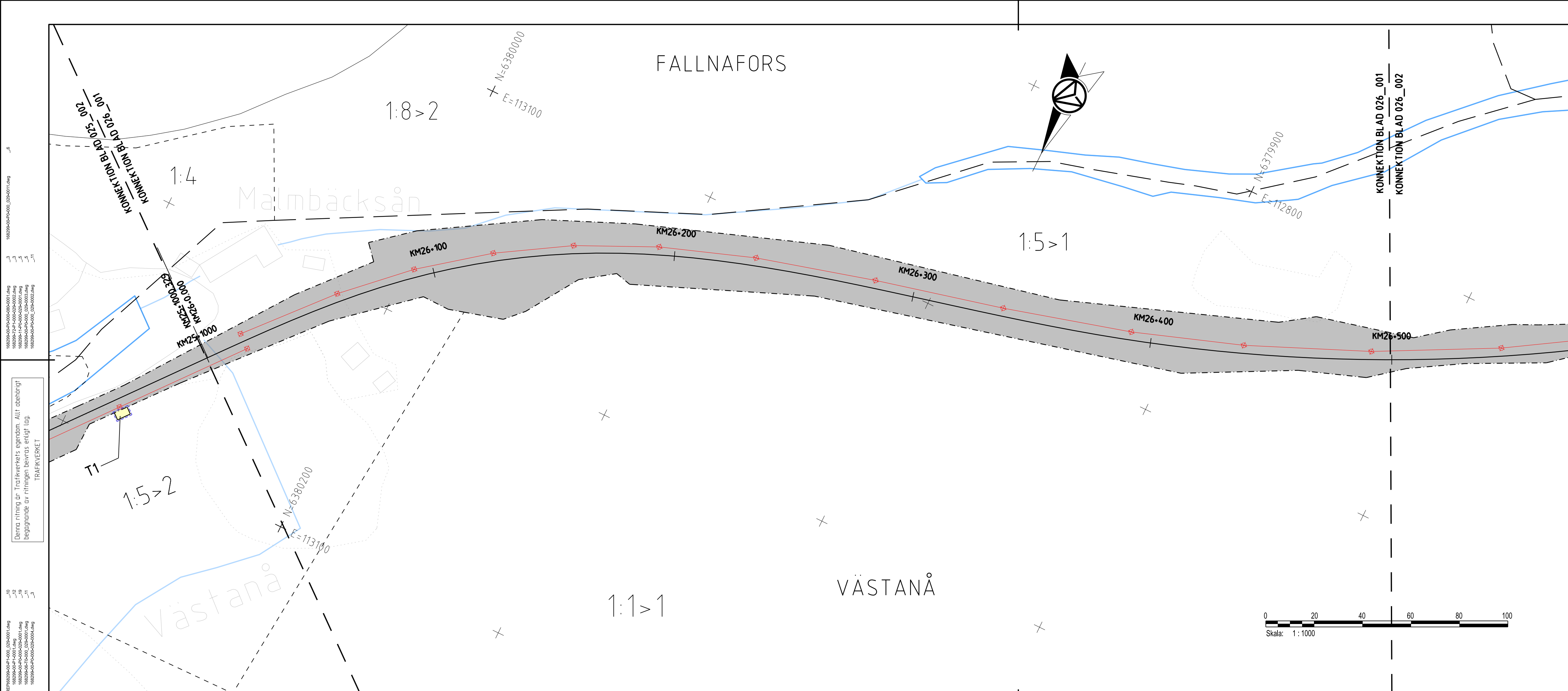


ANDR. ANDRNINGEN AVSER		GÖDKÄND AV		ANDR. DATUM	
TYP AV PLAN					
JÄRNVAGSPLAN					
LEVERANTÖR		AVDELNING		LEVERANS/ANDRINGS-PM	
AFRY		AFRY		TEKNIKOMRÅDE	
		UPPDRAGSNUMMER		MARK	
		202827		GRANSKNINGSSTATUS / SYFTE	
TRAFIKVERKET		HALMSTAD-NÄSSJÖ		HANDLINGS-TYP	
		NÄSSJÖ-VÄRNAMO ELEKTRIFIERING		FASTSTÄLLESHANDLING	
SKAPAD AV		PLANKARTA		ANLÄGGNINGSTYP	
M. LYKO/L. WASIK				KILOMETER-METER	
GRANSKAD AV		SKALA		025+500 - 025+1000	
U. CLASSON		1:1000		BANDL	
GÖDKÄND AV		FORMAT		732	
EF		A3FF		RITNINGNUMMER PROJEKT	
DATUM		RITNINGNUMMER FÖRVALTNING		168299-00-102-0025-0002	
2024-02-22				BLAD	
				NÄSTA BLAD	
				002	
				ANDR.	
				001	

Denna ritning är Trafikverkets egendom. Allt obehörigt bebyggande av ritningen beivras enligt lag.
 TRAFIKVERKET

00
 01
 02
 03
 04
 05
 06
 07
 08
 09
 10
 11
 12
 13
 14
 15
 16
 17
 18
 19
 20
 21
 22
 23
 24
 25
 26
 27
 28
 29
 30
 31
 32
 33
 34
 35
 36
 37
 38
 39
 40
 41
 42
 43
 44
 45
 46
 47
 48
 49
 50
 51
 52
 53
 54
 55
 56
 57
 58
 59
 60
 61
 62
 63
 64
 65
 66
 67
 68
 69
 70
 71
 72
 73
 74
 75
 76
 77
 78
 79
 80
 81
 82
 83
 84
 85
 86
 87
 88
 89
 90
 91
 92
 93
 94
 95
 96
 97
 98
 99
 100

AF481897
 2024-02-19 17
 LAST RENDRER BY MICROSTATION
 18



TECKENFÖRKLARING

FASTSTÄLLS

MARKANSPRÅK

- GRANS FÖR JÄRNVAGSPLAN
- GRANS FÖR JÄRNVAGSMARK
- AVGRÄNSNING MELLAN OLIKA TYPER AV MARKANSPRÅK

- J** NY JÄRNVAGSMARK MED AGANDERÄTT
- Js** NY JÄRNVAGSMARK MED SERVITUTSRÄTT
- Js** NY JÄRNVAGSMARK MED SERVITUTSRÄTT OCH TILFÄLLIG NYTTJÄNDERÄTT
- T** TILFÄLLIG NYTTJÄNDERÄTT GÄLLER FRÅN BYGGSTART TILL OCH MED TVÅ MÅNADER EFTER SLUTBESIKTNING

VERKSAMHETER/ÅTGÄRDER SOM UNDTAS FRÅN FÖRBUD ENLIGT MILJÖBALKEN

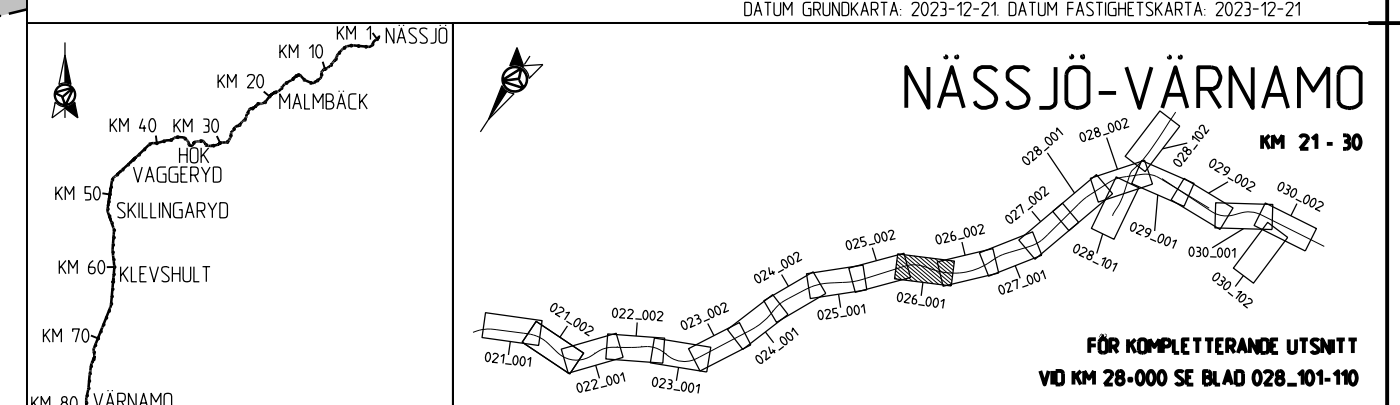
SKYLDIGHETEN ATT GÖRA ANMÄLAN FÖR SAMRÅD ENLIGT 126 MB GÄLLER INTE FÖR DE VERKSAMHETER OCH ÅTGÄRDER SOM BEHOVS FÖR ATT BYGGA VÄGEN/JÄRNVÄGEN OCH SOM FASTSTÄLLS OCH INGÅR I VÄGOMRÅDE FÖR ALLMAN VÄG/JÄRNVAGSMARK ELLER OMRÅDE FÖR TILFÄLLIG NYTTJÄNDERÄTT.

FASTSTÄLLS EJ

- KM1+ 800** NYTT JÄRNVAGSPÅR, SPÄRMITT MED LÅNGMÄTNING OCH HÖJSÄTTNING
- NY KONTAKTLEDNINGSANLÄGGNING, UNGEFÄRLIGT LÄGE
- NY KONTAKTLEDNINGSBRYGGA, UNGEFÄRLIGT LÄGE
- KM1+ 800** BEFINTLIG SPÄRMITT JÄRNVÄG MED LÅNGMÄTNING
- KOMMUNGRÄNS
- FASTIGHETSGRÄNS
- TRAKTSGRÄNS
- BEFINTLIGA RÄTTIGHETER
- BEFINTLIG VÄG, VÄGMITT
- BEFINTLIG BYGGNAD
- FASTIGHETSBETECKNING
- TRAKTSMÄNN
- TRAFIKVERKETS FASTIGHET SOM BEHÅLLS SOM JÄRNVAGSMARK MED AGANDERÄTT

KOORDINATSYSTEM

SYSTEM I PLAN: SWEREF 99 15 00, SYSTEM I HÖJD: RH 2000
DATUM GRUNDKARTA: 2023-12-21, DATUM FASTIGHETSKARTA: 2023-12-21

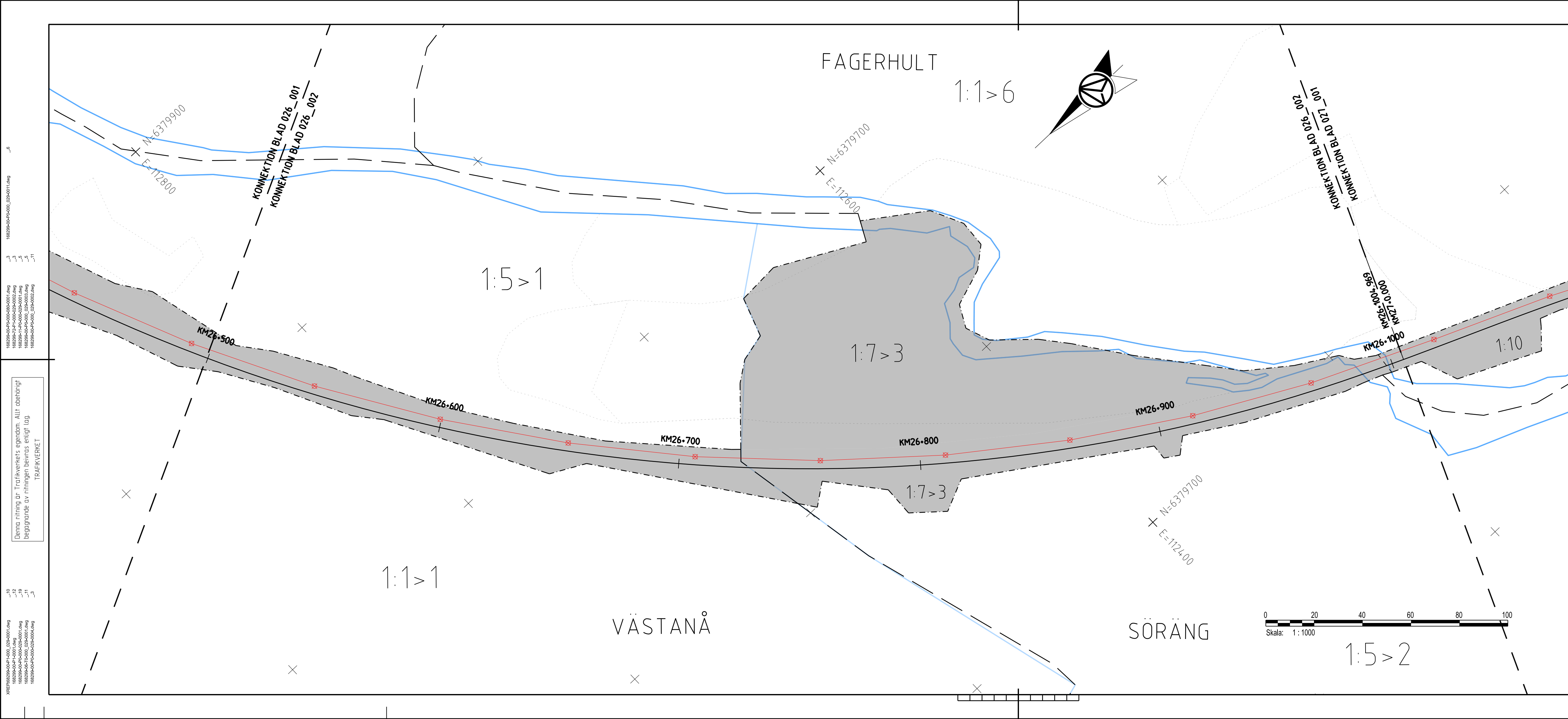


Denna ritning är Trafikverkets egendom. Allt obehörigt begagnande av ritningen beivras enligt lag.
 TRAFIKVERKET

188299-00-00-000_025-001.dwg
 188299-00-00-000_025-002.dwg
 188299-00-00-000_025-003.dwg
 188299-00-00-000_025-004.dwg
 188299-00-00-000_025-005.dwg
 188299-00-00-000_025-006.dwg
 188299-00-00-000_025-007.dwg
 188299-00-00-000_025-008.dwg
 188299-00-00-000_025-009.dwg
 188299-00-00-000_025-010.dwg
 188299-00-00-000_025-011.dwg
 188299-00-00-000_025-012.dwg
 188299-00-00-000_025-013.dwg
 188299-00-00-000_025-014.dwg
 188299-00-00-000_025-015.dwg
 188299-00-00-000_025-016.dwg
 188299-00-00-000_025-017.dwg
 188299-00-00-000_025-018.dwg
 188299-00-00-000_025-019.dwg
 188299-00-00-000_025-020.dwg
 188299-00-00-000_025-021.dwg
 188299-00-00-000_025-022.dwg
 188299-00-00-000_025-023.dwg
 188299-00-00-000_025-024.dwg
 188299-00-00-000_025-025.dwg
 188299-00-00-000_025-026.dwg
 188299-00-00-000_025-027.dwg
 188299-00-00-000_025-028.dwg
 188299-00-00-000_025-029.dwg
 188299-00-00-000_025-030.dwg
 188299-00-00-000_025-031.dwg
 188299-00-00-000_025-032.dwg
 188299-00-00-000_025-033.dwg
 188299-00-00-000_025-034.dwg
 188299-00-00-000_025-035.dwg
 188299-00-00-000_025-036.dwg
 188299-00-00-000_025-037.dwg
 188299-00-00-000_025-038.dwg
 188299-00-00-000_025-039.dwg
 188299-00-00-000_025-040.dwg
 188299-00-00-000_025-041.dwg
 188299-00-00-000_025-042.dwg
 188299-00-00-000_025-043.dwg
 188299-00-00-000_025-044.dwg
 188299-00-00-000_025-045.dwg
 188299-00-00-000_025-046.dwg
 188299-00-00-000_025-047.dwg
 188299-00-00-000_025-048.dwg
 188299-00-00-000_025-049.dwg
 188299-00-00-000_025-050.dwg
 188299-00-00-000_025-051.dwg
 188299-00-00-000_025-052.dwg
 188299-00-00-000_025-053.dwg
 188299-00-00-000_025-054.dwg
 188299-00-00-000_025-055.dwg
 188299-00-00-000_025-056.dwg
 188299-00-00-000_025-057.dwg
 188299-00-00-000_025-058.dwg
 188299-00-00-000_025-059.dwg
 188299-00-00-000_025-060.dwg
 188299-00-00-000_025-061.dwg
 188299-00-00-000_025-062.dwg
 188299-00-00-000_025-063.dwg
 188299-00-00-000_025-064.dwg
 188299-00-00-000_025-065.dwg
 188299-00-00-000_025-066.dwg
 188299-00-00-000_025-067.dwg
 188299-00-00-000_025-068.dwg
 188299-00-00-000_025-069.dwg
 188299-00-00-000_025-070.dwg
 188299-00-00-000_025-071.dwg
 188299-00-00-000_025-072.dwg
 188299-00-00-000_025-073.dwg
 188299-00-00-000_025-074.dwg
 188299-00-00-000_025-075.dwg
 188299-00-00-000_025-076.dwg
 188299-00-00-000_025-077.dwg
 188299-00-00-000_025-078.dwg
 188299-00-00-000_025-079.dwg
 188299-00-00-000_025-080.dwg
 188299-00-00-000_025-081.dwg
 188299-00-00-000_025-082.dwg
 188299-00-00-000_025-083.dwg
 188299-00-00-000_025-084.dwg
 188299-00-00-000_025-085.dwg
 188299-00-00-000_025-086.dwg
 188299-00-00-000_025-087.dwg
 188299-00-00-000_025-088.dwg
 188299-00-00-000_025-089.dwg
 188299-00-00-000_025-090.dwg
 188299-00-00-000_025-091.dwg
 188299-00-00-000_025-092.dwg
 188299-00-00-000_025-093.dwg
 188299-00-00-000_025-094.dwg
 188299-00-00-000_025-095.dwg
 188299-00-00-000_025-096.dwg
 188299-00-00-000_025-097.dwg
 188299-00-00-000_025-098.dwg
 188299-00-00-000_025-099.dwg
 188299-00-00-000_025-100.dwg

ANDR. ANDRNINGEN AVSER		GODKÄND AV		ANDR. DATUM	
TYP AV PLAN					
JÄRNVAGSPLAN					
LEVERANTÖR	AVDELNING	LEVERANS/ANDRINGS-PM	TEKNIKOMRÅDE		
AFRY	AFRY		MARK		
	UPPDRAGSNUMMER	KONSTRUKTIONSNUMMER	GRANSKNINGSSTATUS / SYFTE		
	202827				
TRAFIKVERKET	HALMSTAD-NÄSSJÖ		HANDLINGS TYP		
	NÄSSJÖ-VÄRNAMO ELEKTRIFIERING		FASTSTÄLLESHANDLING		
SKAPAD AV	M. LYKO/L. WASIK	PLANKARTA	ANLÄGGNINGSTYP		
GRANSKAD AV	U. CLASSON	SKALA	KILOMETER-METER	BANDEL	
GODKÄND AV	EF	1:1000	026+000-026+500	732	
DATUM	2024-02-22	FORMAT	RITNINGSNUMMER PROJEKT	RITNINGSNUMMER FÖRVALTNING	
		A3FF	168299-00-102-0026-0001	BLAD	
				NÄSTA BLAD	ANDR.
			001	002	

AF448187
 2024-02-18 18:18
 LAST RENDR BY MICROSTATION 2024-02-18 18:18
 LAST RENDR BY AUTOCAD 2024-02-18 18:18



TECKENFÖRKLARING

FASTSTÄLLS MARKANSPRÅK

- GRANS FÖR JÄRNVAGSPLAN
- GRANS FÖR JÄRNVAGSMARK
- AVGRÄNSNING MELLAN OLIKA TYPER AV MARKANSPRÅK

J NY JÄRNVAGSMARK MED AGANDERÄTT

Js NY JÄRNVAGSMARK MED SERVITUTSRÄTT

Js NY JÄRNVAGSMARK MED SERVITUTSRÄTT OCH TILFÄLLIG NYTTJANDERÄTT

T TILFÄLLIG NYTTJANDERÄTT GÄLLER FRÅN BYGGSTART TILL OCH MED TVÅ MÅNADER EFTER SLUTBESIKTNING

T1 - TILFÄLLIG NYTTJANDERÄTT FÖR ARBETSOMRÅDE

T2 - TILFÄLLIG NYTTJANDERÄTT FÖR UPPLAG

T3 - TILFÄLLIG NYTTJANDERÄTT FÖR BYGGTRAFIK

T4 - TILFÄLLIG NYTTJANDERÄTT FÖR BYGGTRAFIK FÄR EJ BLOCKERAS FÖR ALLMAN TRAFIK

VERKSAMHETER/ÅTGÄRDER SOM UNDTAS FRÅN FÖRBUD ENLIGT MILJÖBALKEN

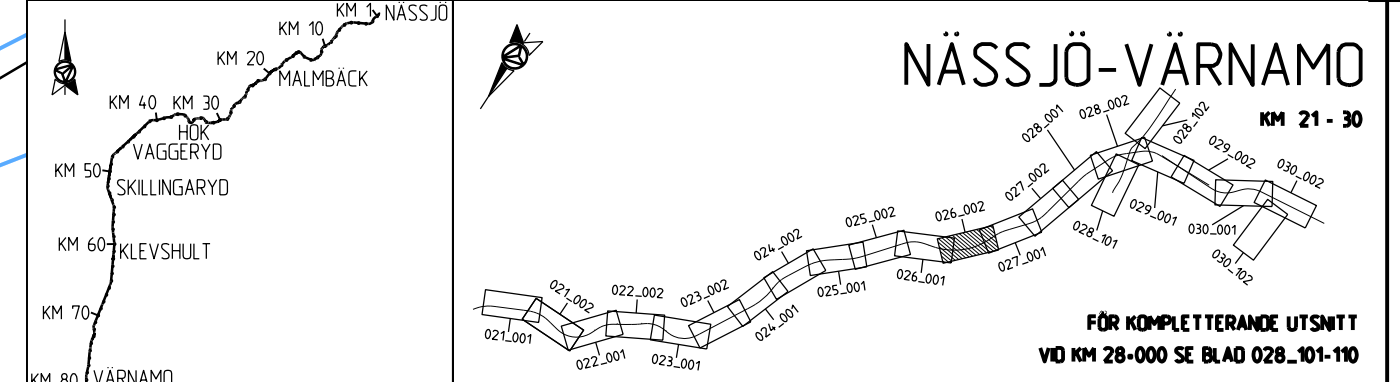
SKYLDIGHETEN ATT GÖRA ANMÄLAN FÖR SAMRÅD ENLIGT 126 MB GÄLLER INTE FÖR DE VERKSAMHETER OCH ÅTGÄRDER SOM BEHOVS FÖR ATT BYGGA VÄGEN/JÄRNVÄGEN OCH SOM FASTSTÄLLS OCH INGÅR I VAGOMRÅDE FÖR ALLMAN VÄG/JÄRNVAGSMARK ELLER OMRÅDE FÖR TILFÄLLIG NYTTJANDERÄTT.

FASTSTÄLLS EJ

- NYTT JÄRNVAGSSPÅR, SPÄRMITT MED LÅNGMÄTNING OCH HÖJDSÄTTNING
- NY KONTAKTLEDNINGSANLÄGGNING, UNGEFÄRLIGT LÄGE
- NY KONTAKTLEDNINGSBRYGGA, UNGEFÄRLIGT LÄGE
- BEFINTLIG SPÄRMITT JÄRNVÄG MED LÅNGMÄTNING
- KOMMUNGRÄNS
- FASTIGHETSGRÄNS
- TRAKTSGRÄNS
- BEFINTLIGA RÄTTIGHETER
- BEFINTLIG VÄG, VÄGMITT
- BEFINTLIG BYGGNAD
- FASTIGHETSBETECKNING
- TRAKTSNAMN
- TRAFIKVERKET'S FASTIGHET SOM BEHÅLLS SOM JÄRNVAGSMARK MED AGANDERÄTT

KOORDINATSYSTEM

SYSTEM I PLAN: SWEREF 99 15 00, SYSTEM I HÖJD: RH 2000
DATUM GRUNDKARTA: 2023-12-21, DATUM FASTIGHETSKARTA: 2023-12-21



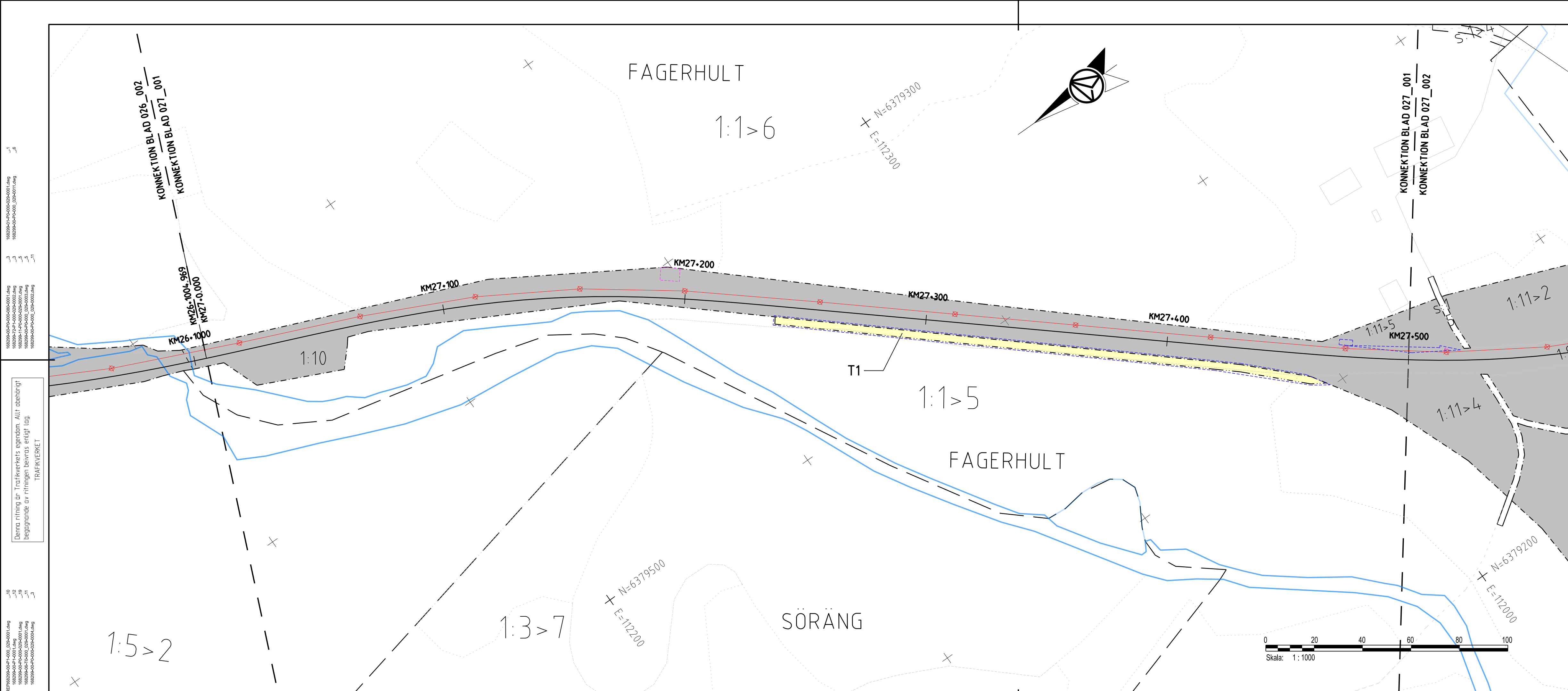
ANDR. ANDRINGEN AVSER		GODKÄND AV		ANDR. DATUM	
TYP AV PLAN					
JÄRNVAGSPLAN					
LEVERANTÖR	AVDELNING	LEVERANS/ÄNDRINGS-PM	TEKNIKOMRÅDE		
AFRY	AFRY		MARK		
	UPPDRAGSNUMMER	KONSTRUKTIONSNUMMER	GRANSKNINGSSTATUS / SYFTE		
	202827				
TRAFIKVERKET	HALMSTAD-NÄSSJÖ		HANDLINGS-TYP		
	NÄSSJÖ-VÄRNAMO ELEKTRIFIERING		FASTSTÄLLESHANDLING		
SKAPAD AV	M. LYKO/L. WASIK	PLANKARTA	ANLÄGGNINGSTYP		
GRANSKAD AV	U. CLASSON		KILOMETER-METER	026+500 - 026+1000	BANDEL
GODKÄND AV	EF	SKALA	1:1000		732
	DATUM	FORMAT	A3FF	RITNINGSNUMMER FÖRVALTNING	168299-00-102-0026-0002
	2024-02-22	BLAD	002	NÄSTA BLAD	001
		ANDR.			

Denna ritning är Trafikverkets egendom. Allt obehörigt begagnande av ritningen beivras enligt lag.
 TRAFIKVERKET

10
12
18
11
3

AF4481897
2024-02-19K52

LAST RENDER BY AUTOCAD
19



FASTSTÄLLS MARKANSPRÅK

- GRANS FÖR JÄRNVAGSPLAN
- GRANS FÖR JÄRNVAGSMARK
- AVGRÄNSNING MELLAN OLIKA TYPER AV MARKANSPRÅK
- J** NY JÄRNVAGSMARK MED AGANDERÄTT
- Js** NY JÄRNVAGSMARK MED SERVITUTSRÄTT
- Js** NY JÄRNVAGSMARK MED SERVITUTSRÄTT OCH TILFÄLLIG NYTTJANDERÄTT
- T** TILFÄLLIG NYTTJANDERÄTT GÄLLER FRÅN BYGGSTART TILL OCH MED TVÅ MÅNADER EFTER SLUTBESKUTNING

- T1** - TILFÄLLIG NYTTJANDERÄTT FÖR ARBETSOMRÅDE
- T2** - TILFÄLLIG NYTTJANDERÄTT FÖR UPPLAG
- T3** - TILFÄLLIG NYTTJANDERÄTT FÖR BYGGTRAFIK
- T4** - TILFÄLLIG NYTTJANDERÄTT FÖR BYGGTRAFIK FÄR EJ BLOCKERAS FÖR ALLMAN TRAFIK

VERKSAMHETER/ÅTGÄRDER SOM UNDTANTAS FRÅN FÖRBUD ENLIGT MILJÖBALKEN

SKYLDIGHETEN ATT GÖRA ANMÄLAN FÖR SAMRÅD ENLIGT 126 MB GÄLLER INTE FÖR DE VERKSAMHETER OCH ÅTGÄRDER SOM BEHOVS FÖR ATT BYGGA VÄGEN/JÄRNVÄGEN OCH SOM FASTSTÄLLS OCH INGÅR I VÄGOMRÅDE FÖR ALLMAN VÄG/JÄRNVAGSMARK ELLER OMRÅDE FÖR TILFÄLLIG NYTTJANDERÄTT.

- FORBUD SOM AVSER VERKSAMHET ELLER ÅTGÄRD INOM GENERELLT BIOTOPSKYDDSOmrÅDE (7:11 2ST. MB) GÄLLER EJ BYGGANDE AV ALLMAN VÄG/JÄRNVÄG
- FORBUD MOT ÅTGÄRD INOM STRANDSKYDDSOmrÅDE (7:15 MB) GÄLLER EJ BYGGANDE AV ALLMAN VÄG/JÄRNVÄG
- B1** - BYGGLOV KRÄVS INTE FÖR BYGGANDE AV TRANSFORMATORSTATIONER
- B2** - BYGGLOV KRÄVS INTE FÖR UPPLAG OCH MATERIALGÅRDAR
- GRANS FÖR B2-YTA

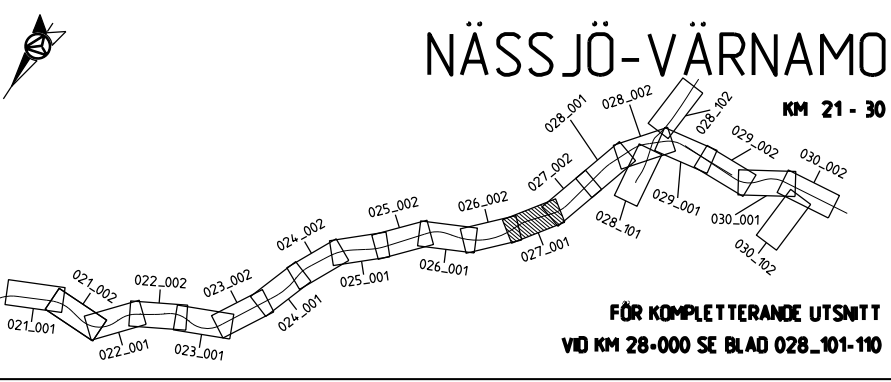
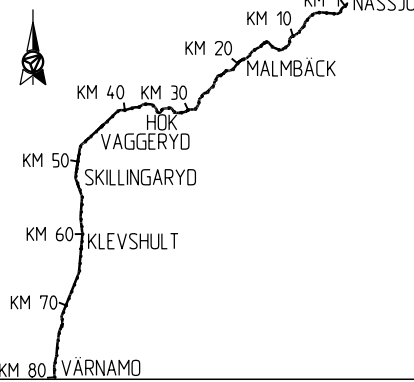
- #### ÖVRIGA BETECKNINGAR PÅ PLANKARTAN
- KM1+ 800**
-35.80 NYTT JÄRNVAGSPÅR, SPÄRMITT MED LÅNGMÄTNING OCH HÖJDSÄTTNING
 - NY KONTAKTLEDNINGSANLÄGGNING, UNGEFÄRLIGT LÄGE
 - NY KONTAKTLEDNINGSBRYGGA, UNGEFÄRLIGT LÄGE

FASTSTÄLLS EJ

- KM1+ 800** BEFINTLIG SPÄRMITT JÄRNVÄG MED LÅNGMÄTNING
- KOMMUNGRÄNS
- FASTIGHETSGRÄNS
- TRAKTSGRÄNS
- BEFINTLIGA RÄTTIGHETER
- BEFINTLIG VÄG, VÄGMITT
- BEFINTLIG BYGGNAD
- FASTIGHETSBETECKNING
- TRAKTNSAMN
- TRAFIKVERKETS FASTIGHET SOM BEHÅLLS JÄRNVAGSMARK MED AGANDERÄTT

KOORDINATSYSTEM

SYSTEM I PLAN: SWEREF 99 15 00, SYSTEM I HÖJD: RH 2000
DATUM GRUNDKARTA: 2023-12-21, DATUM FASTIGHETSKARTA: 2023-12-21



NÄSSJÖ-VÄRNAMO

KM 21 - 30

FÖR KOMPLETTERANDE UTSNITT
VD KM 28-000 SE BLAD 028_101-110

Denna ritning är Trafikverkets egendom. Allt obehörigt begagnande av ritningen beivras enligt lag.
TRAFIKVERKET

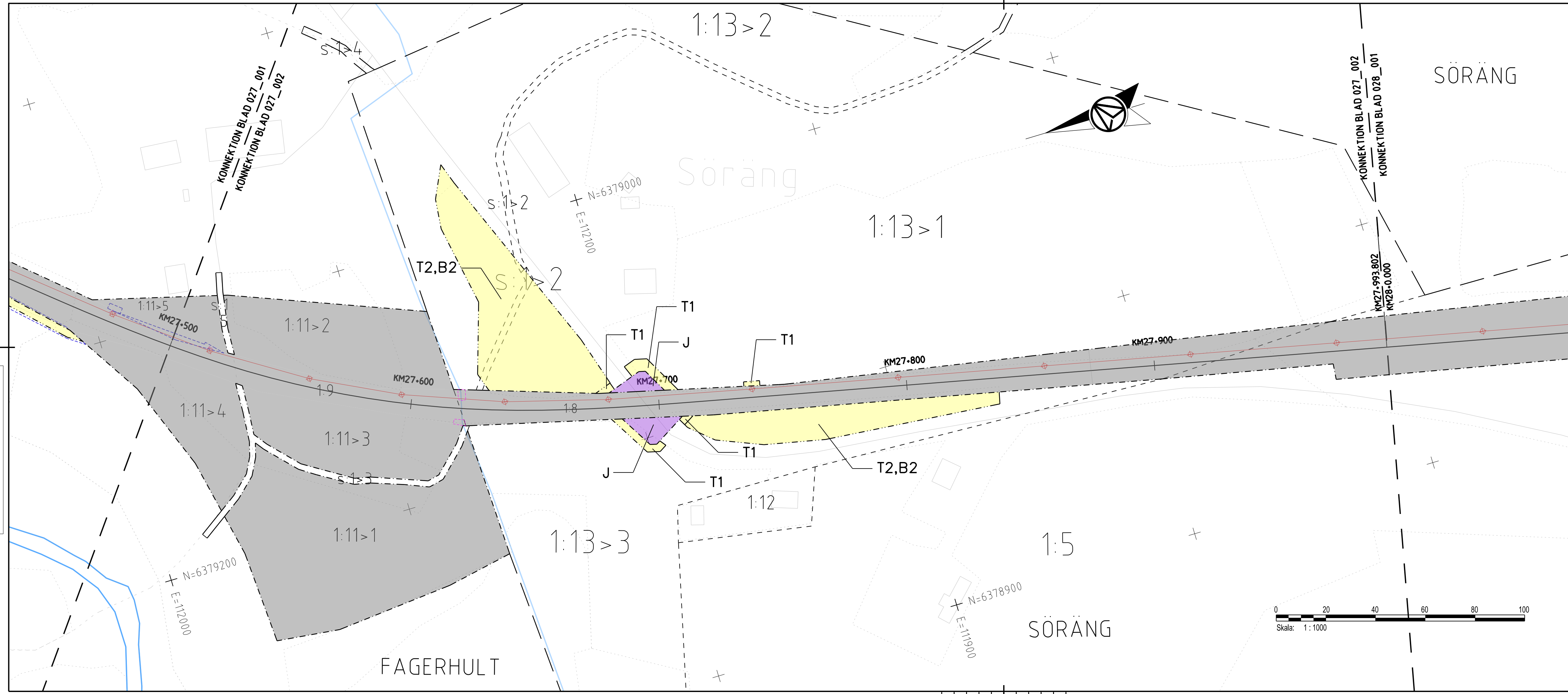
ANDR. ANDRNINGEN AVSER		GODKÄND AV		ANDR. DATUM	
TYP AV PLAN					
JÄRNVAGSPLAN					
LEVERANTÖR	AVDELNING	LEVERANS/ANDRINGS-PM	TEKNIKOMRÅDE		
AFRY	AFRY		MARK		
	UPPDRAGSNUMMER	KONSTRUKTIONSNUMMER	GRANSKNINGSSTATUS / SYFTE		
	202827				
TRAFIKVERKET	HALMSTAD-NÄSSJÖ		HANDLINGS-TYP		
	NÄSSJÖ-VÄRNAMO ELEKTRIFIERING		FASTSTÄLLESHANDLING		
SKAPAD AV	M. LYKO/L. WASIK	PLANKARTA	KILOMETER-METER	BÄNDEL	
GRANSKAD AV	U. CLASSON		027+000 - 027+500	732	
GODKÄND AV	EF	SKALA	168299-00-102-0027-0001	RITNINGSNUMMER PROJEKT	
		1:1000		168299-00-102-0027-0001	
DATUM	2024-02-22	FORMAT	A3FF	BLAD	NÄSTA BLAD
				001	002
		RITNINGSNUMMER FÖRVALTNING		ANDR.	

Denna ritning är Trafikverkets egendom. Allt obehörigt begagnande av ritningen beivras enligt lag.
TRAFIKVERKET

LAST RENDER BY MICROSTATION/2024-02-22 10:02:07+001.dwg

Den här ritning är Trafikverkets egendom. Allt obehörigt begärande av ritningen beivras enligt lag. TRAFIKVERKET

1882929-0000_028_001.dwg
1882929-0000_028_002.dwg
1882929-0000_028_003.dwg
1882929-0000_028_004.dwg
1882929-0000_028_005.dwg
1882929-0000_028_006.dwg
1882929-0000_028_007.dwg
1882929-0000_028_008.dwg
1882929-0000_028_009.dwg
1882929-0000_028_010.dwg
1882929-0000_028_011.dwg
1882929-0000_028_012.dwg
1882929-0000_028_013.dwg
1882929-0000_028_014.dwg
1882929-0000_028_015.dwg
1882929-0000_028_016.dwg
1882929-0000_028_017.dwg
1882929-0000_028_018.dwg
1882929-0000_028_019.dwg
1882929-0000_028_020.dwg



FASTSTÄLLS MARKANSPRÅK

- GRANS FÖR JÄRNVAGSPLAN
- GRANS FÖR JÄRNVAGSMARK
- AVGRÄNSNING MELLAN OLIKA TYPER AV MARKANSPRÅK
- J** NY JÄRNVAGSMARK MED AGANDERÄTT
- Js** NY JÄRNVAGSMARK MED SERVITUTSRÄTT
- Js** NY JÄRNVAGSMARK MED SERVITUTSRÄTT OCH TILFÄLLIG NYTTJÄNDERÄTT
- T** TILFÄLLIG NYTTJÄNDERÄTT GÄLLER FRÅN BYGGSTART TILL OCH MED TVÅ MÅNADER EFTER SLUTBESIKTNING
- T1** - TILFÄLLIG NYTTJÄNDERÄTT FÖR ARBETSOMRÅDE
- T2** - TILFÄLLIG NYTTJÄNDERÄTT FÖR UPPLAG
- T3** - TILFÄLLIG NYTTJÄNDERÄTT FÖR BYGGTRAFIK
- T4** - TILFÄLLIG NYTTJÄNDERÄTT FÖR BYGGTRAFIK FÄR EJ BLOCKERAS FÖR ALLMAN TRAFIK

VERKSAMHETER/ÅTGÄRDER SOM UNDTAS FRÅN FÖRBUD ENLIGT MILJÖBALKEN

SKYLDIGHETEN ATT GÖRA ANMÄLAN FÖR SAMRÅD ENLIGT 126 MB GÄLLER INTE FÖR DE VERKSAMHETER OCH ÅTGÄRDER SOM BEHOVS FÖR ATT BYGGA VÄGEN/JÄRNVÄGEN OCH SOM FASTSTÄLLS OCH INGÅR I VAGOMRÅDE FÖR ALLMAN VAG/JÄRNVAGSMARK ELLER OMRÅDE FÖR TILFÄLLIG NYTTJÄNDERÄTT.

- FÖRBUD SOM AVSER VERKSAMHET ELLER ÅTGÄRD INOM GENERELLT BIOTOPSKYDDOMRÅDE (7:11 2ST. MB) GÄLLER EJ BYGGANDE AV ALLMAN VAG/JÄRNVAG
- FÖRBUD MOT ÅTGÄRD INOM STRANDSKYDDOMRÅDE (7:15 MB) GÄLLER EJ BYGGANDE AV ALLMAN VAG/JÄRNVAG
- B1** - BYGGLOV KRÄVS INTE FÖR BYGGANDE AV TRANSFORMATORSTATIONER
- B2** - BYGGLOV KRÄVS INTE FÖR UPPLAG OCH MATERIALGÅRDAR
- GRANS FÖR B2-YTA

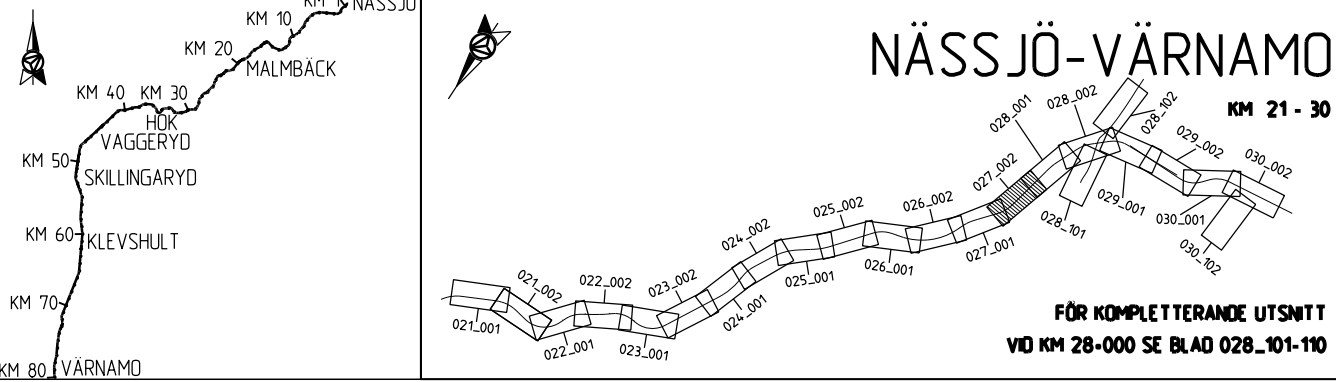
- #### ÖVRIGA BETECKNINGAR PÅ PLANKARTAN
- KM1-800**
-35.80 NYTT JÄRNVAGSSPÅR, SPÅRMITT MED LÅNGMÄTNING OCH HÖJDSÄTTNING
 - NY KONTAKTLEDNINGSANLÄGGNING, UNGEFÄRLIGT LÄGE
 - NY KONTAKTLEDNINGSBRYGGA, UNGEFÄRLIGT LÄGE

FASTSTÄLLS EJ

- KM1-800** BEFINTLIG SPÅRMITT JÄRNVAG MED LÅNGMÄTNING
- KOMMUNGRÄNS
- FASTIGHETSGRÄNS
- TRAKTSGRÄNS
- BEFINTLIGA RÄTTIGHETER
- BEFINTLIG VÄG, VÄGMITT
- BEFINTLIG BYGGNAD
- FASTIGHETSBETECKNING
- TRAKTSNAMN
- TRAFIKVERKETS FASTIGHET SOM BEHÅLLS SOM JÄRNVAGSMARK MED AGANDERÄTT

KOORDINATSYSTEM

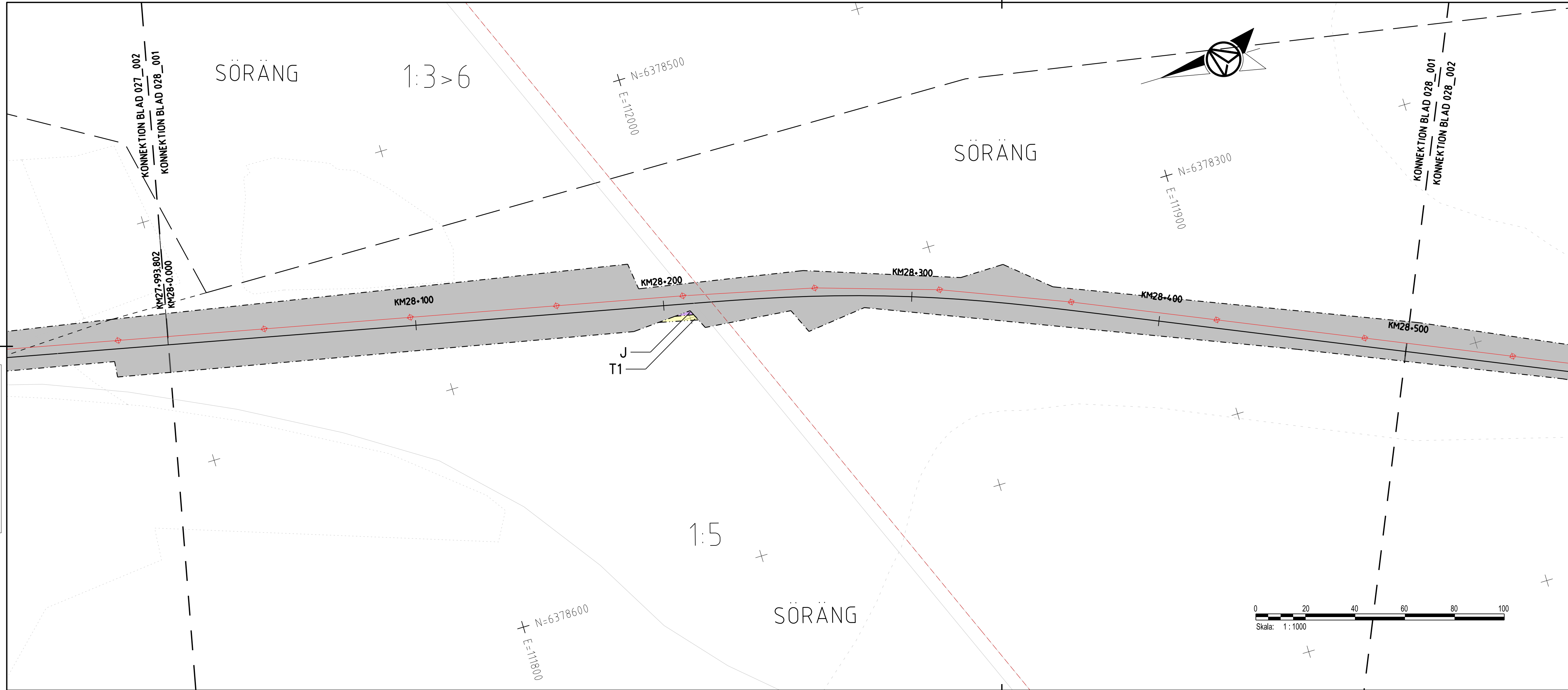
SYSTEM I PLAN: SWEREF 99 15 00, SYSTEM I HÖJD: RH 2000
DATUM GRUNDKARTA: 2023-12-21, DATUM FASTIGHETSKARTA: 2023-12-21



ANDR. ANDRINGEN AVSER		GODKÄND AV		ANDR. DATUM	
TYP AV PLAN					
LEVERANTÖR			AVDELNING		TEKNIKOMRÅDE
AFRY			AFRY		MARK
UPPDRAGSNUMMER			LEVERANS/ANDRINGS-PM		GRANSKNINGSSTATUS / SYFTE
202827			KONSTRUKTIONSNUMMER		
TRAFIKVERKET			HALMSTAD-NÄSSJÖ		
SKAPAD AV			NÄSSJÖ-VÄRNAMO ELEKTRIFIERING		
M. LYKO/L. WASIK			HANDLINGSTYP		
GRANSKAD AV			FASTSTÄLLESHANDLING		
U. CLASSON			ANLÄGGNINGSTYP		
GODKÄND AV			KILOMETER-METER		BANDEL
EF			027*500 - 027*1000		732
DATUM			RITNINGSNUMMER PROJEKT		
2024-02-22			168299-00-102-0027-0002		
SKALA			FORMAT		RITNINGSNUMMER FÖRVALTNING
1:1000			A3FF		BLAD
					NÄSTA BLAD
					ANDR.
					002
					001

Denna ritning är Trafikverkets egendom. Allt obehörigt
 begagnande av ritningen beivras enligt lag.
 TRAFIKVERKET

01
 02
 03
 04
 05
 06
 07
 08
 09
 10
 11
 12
 13
 14
 15
 16
 17
 18
 19
 20
 21
 22
 23
 24
 25
 26
 27
 28
 29
 30
 31
 32
 33
 34
 35
 36
 37
 38
 39
 40
 41
 42
 43
 44
 45
 46
 47
 48
 49
 50
 51
 52
 53
 54
 55
 56
 57
 58
 59
 60
 61
 62
 63
 64
 65
 66
 67
 68
 69
 70
 71
 72
 73
 74
 75
 76
 77
 78
 79
 80
 81
 82
 83
 84
 85
 86
 87
 88
 89
 90
 91
 92
 93
 94
 95
 96
 97
 98
 99
 100



TECKENFÖRKLARING

FASTSTÄLLS MARKANSPRÅK

- GRANS FÖR JÄRNVAGSPLAN
- GRANS FÖR JÄRNVAGSMARK
- AVGRÄNSNING MELLAN OLKA TYPER AV MARKANSPRÅK
- J NY JÄRNVAGSMARK MED AGANDERÄTT
- Js NY JÄRNVAGSMARK MED SERVITUTSRÄTT
- Js NY JÄRNVAGSMARK MED SERVITUTSRÄTT OCH TILLFÄLLIG NYTTJÄNDERÄTT
- T TILLFÄLLIG NYTTJÄNDERÄTT GÄLLER FRÅN BYGGSTART TILL OCH MED TVÅ MÅNADER EFTER SLUTBESKIKNING
- T1 - TILLFÄLLIG NYTTJÄNDERÄTT FÖR ARBETSOMRÅDE
- T2 - TILLFÄLLIG NYTTJÄNDERÄTT FÖR UPPLAG
- T3 - TILLFÄLLIG NYTTJÄNDERÄTT FÖR BYGGTRAFIK
- T4 - TILLFÄLLIG NYTTJÄNDERÄTT FÖR BYGGTRAFIK FÄR EJ BLOCKERAS FÖR ALLMAN TRAFIK

VERKSAMHETER/ÅTGÄRDER SOM UNDTAS FRÅN FÖRBUD ENLIGT MILJÖBALKEN

SKYLDIGHETEN ATT GÖRA ANMÄLAN FÖR SAMRÅD ENLIGT 126 MB GÄLLER INTE FÖR DE VERKSAMHETER OCH ÅTGÄRDER SOM BEHOVS FÖR ATT BYGGA VÄGEN/JÄRNVÄGEN OCH SOM FASTSTÄLLS OCH INGÅR I VÄGOMRÅDE FÖR ALLMAN VÄG/JÄRNVAGSMARK ELLER OMRÅDE FÖR TILLFÄLLIG NYTTJÄNDERÄTT.

- FÖRBUD SOM AVSER VERKSAMHET ELLER ÅTGÄRD INOM GENERELLT BIOTOPSKYDDOMRÅDE (7:11 2ST. MB) GÄLLER EJ BYGGANDE AV ALLMAN VÄG/JÄRNVAG
- FÖRBUD MOT ÅTGÄRD INOM STRANDSKYDDOMRÅDE (7:15 MB) GÄLLER EJ BYGGANDE AV ALLMAN VÄG/JÄRNVAG
- B1** - BYGGLOV KRÄVS INTE FÖR BYGGANDE AV TRANSFORMATORSTATIONER
- B2** - BYGGLOV KRÄVS INTE FÖR UPPLAG OCH MATERIALGÅRDAR
- GRANS FÖR B2-YTA

ÖVRIGA BETECKNINGAR PÅ PLANKARTAN

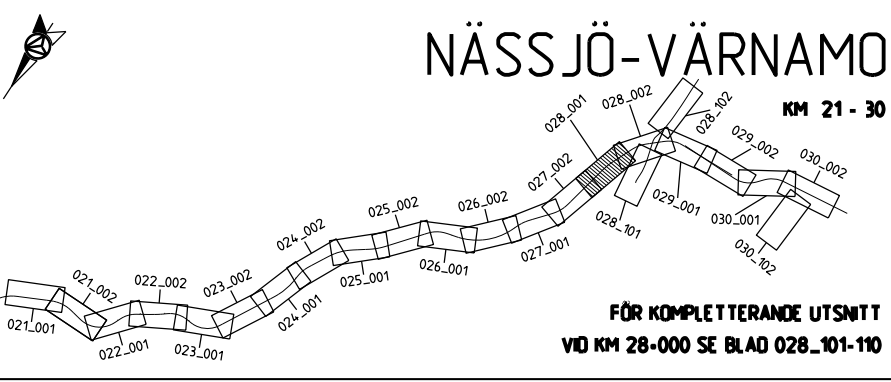
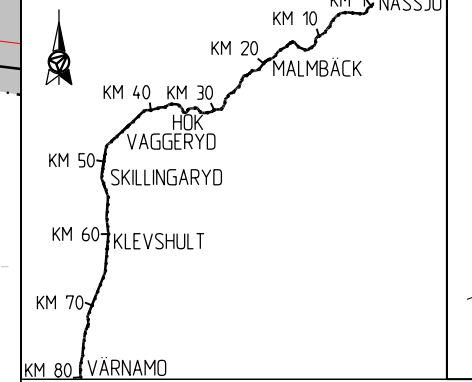
- KM1+ 800** NYTT JÄRNVAGSSPÅR, SPÄRMITT MED LANGDMÄTNING OCH HÖJDSÄTTNING
- 35.80** NY KONTAKTLEDNINGSANLÄGGNING, UNGEFÄRLIGT LÅGE
- NY KONTAKTLEDNINGSBRYGGA, UNGEFÄRLIGT LÅGE

FASTSTÄLLS EJ

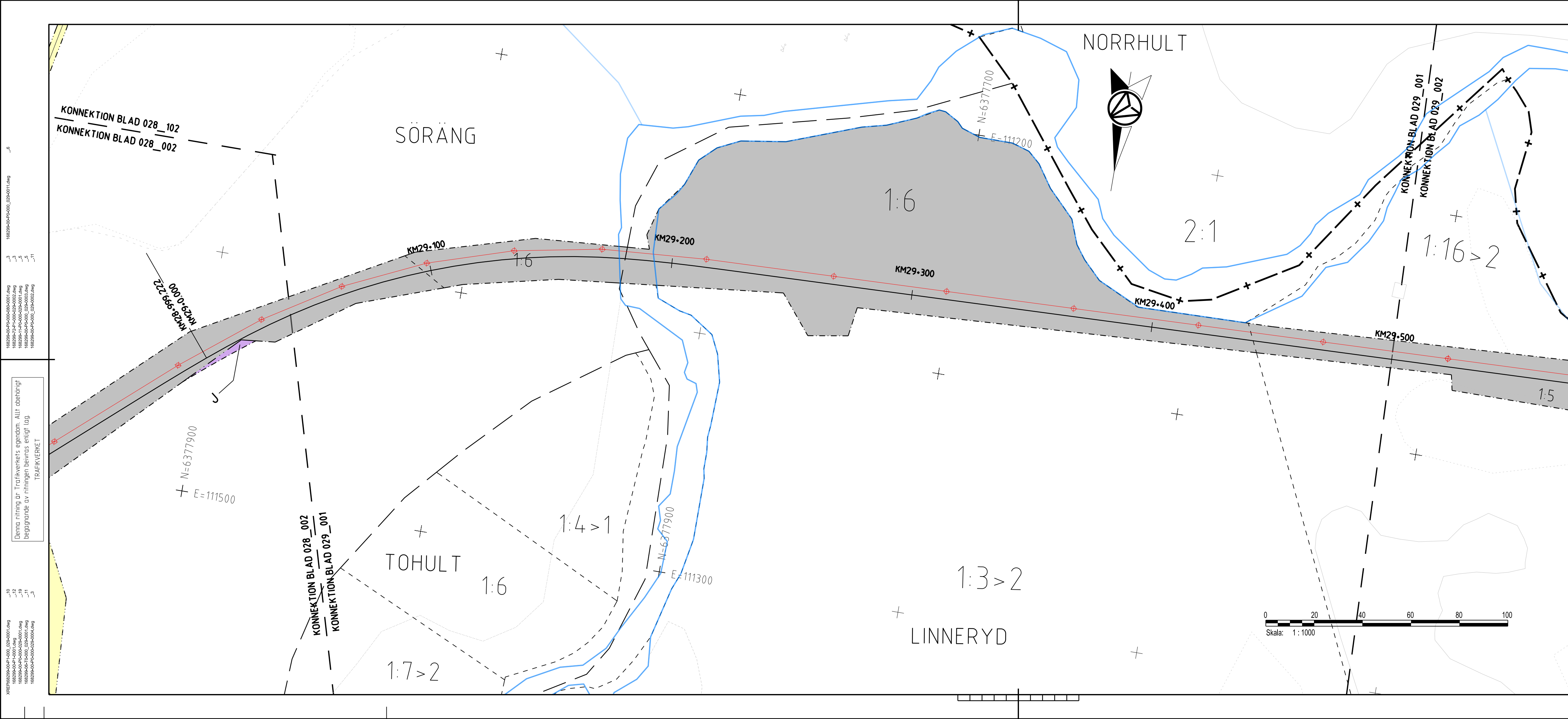
- KM1+ 800** BEFINTLIG SPÄRMITT JÄRNVÄG MED LANGDMÄTNING
- KOMMUNGRÄNS
- FASTIGHETSGRÄNS
- TRAKTSGRÄNS
- BEFINTLIGA RÄTTIGHETER
- BEFINTLIG VÄG, VÄGMITT
- BEFINTLIG BYGGNAD
- FASTIGHETSBEDECKNING
- TRAKTNSAMN
- TRAFIKVERKETS FASTIGHET SOM BEHÅLLS SOM JÄRNVAGSMARK MED AGANDERÄTT

KOORDINATSYSTEM

SYSTEM I PLAN: SWEREF 99 15 00, SYSTEM I HÖJD: RH 2000
 DATUM GRUNDKARTA: 2023-12-21, DATUM FASTIGHETSKARTA: 2023-12-21



ANDR	ANDRINGEN AVSER			GODKÄND AV	ANDR. DATUM
JÄRNVAGSPLAN					
LEVERANTÖR	AVDELNING	LEVERANS/ANDRINGS-PM	TEKNIKOMRÅDE		
	AFRY		MARK		
	UPPDRAGNUMMER	KONSTRUKTIONSNUMMER	GRANSKNINGSSTATUS / SYFTE		
	202827				
	HÄLMSTAD-NÄSSJÖ		HANDLINGS-TYP		
	NÄSSJÖ-VÄRNAMO ELEKTRIFIERING		FASTSTÄLLESHANDLING		
SKAPAD AV	M. LYKO/L. WASIK	PLANKARTA	KILOMETER-METER	028+000 - 028+500	BANDEL
GRANSKAD AV	U. CLASSON		168299-00-102-0028-0001	732	
GODKÄND AV	EF	DATUM	2024-02-22	RITNINGSNUMMER FÖRVALTNING	BLAD
		SKALA	1:1000	FORMAT	A3FF
		RITNINGSNUMMER FÖRVALTNING		BLAD	NÄSTA BLAD
				001	002
				ANDR.	



TECKENFÖRKLARING

FASTSTÄLLS MARKANSPRÅK

- GRANS FÖR JÄRNVAGSPLAN
- - - GRANS FÖR JÄRNVAGSMARK
- · - · - AVGRÄNSNING MELLAN OLIKA TYPER AV MARKANSPRÅK
- J** NY JÄRNVAGSMARK MED AGANDERÄTT
- Js** NY JÄRNVAGSMARK MED SERVITUTSRÄTT
- Js** NY JÄRNVAGSMARK MED SERVITUTSRÄTT OCH TILFÄLLIG NYTTJÄNDERÄTT
- T** TILFÄLLIG NYTTJÄNDERÄTT

- T1** - TILFÄLLIG NYTTJÄNDERÄTT FÖR ARBETSOMRÅDE
- T2** - TILFÄLLIG NYTTJÄNDERÄTT FÖR UPPLAG
- T3** - TILFÄLLIG NYTTJÄNDERÄTT FÖR BYGGTRAFIK
- T4** - TILFÄLLIG NYTTJÄNDERÄTT FÖR BYGGTRAFIK FÄR EJ BLOCKERAS FÖR ALLMAN TRAFIK

VERKSAMHETER/ÅTGÄRDER SOM UNDANTAS FRÅN FÖRBUD ENLIGT MILJÖBALKEN

SKYLDIGHETEN ATT GÖRA ANMÄLAN FÖR SAMRÅD ENLIGT 126 MB GÄLLER INTE FÖR DE VERKSAMHETER OCH ÅTGÄRDER SOM BEHOVS FÖR ATT BYGGA VÄGEN/JÄRNVÄGEN OCH SOM FASTSTÄLLS OCH INGÅR I VÄGOMRÅDE FÖR ALLMAN VÄG/JÄRNVAGSMARK ELLER OMRÅDE FÖR TILFÄLLIG NYTTJÄNDERÄTT.

- - - FÖRBUD SOM AVSER VERKSAMHET ELLER ÅTGÄRD INOM GENERELLT BIOTOPSKYDDSOmrÅDE (7:11 ZST. MB) GÄLLER EJ BYGGANDE AV ALLMAN VÄG/JÄRNVÄG
- - - FÖRBUD MOT ÅTGÄRD INOM STRANDSKYDDSOmrÅDE (7:15 MB) GÄLLER EJ BYGGANDE AV ALLMAN VÄG/JÄRNVÄG
- B1** - BYGGLOV KRÄVS INTE FÖR BYGGANDE AV TRANSFORMATORSTATIONER
- B2** - BYGGLOV KRÄVS INTE FÖR UPPLAG OCH MATERIALGÅRDAR
- GRANS FÖR B2-YTA

ÖVRIGA BETECKNINGAR PÅ PLANKARTAN


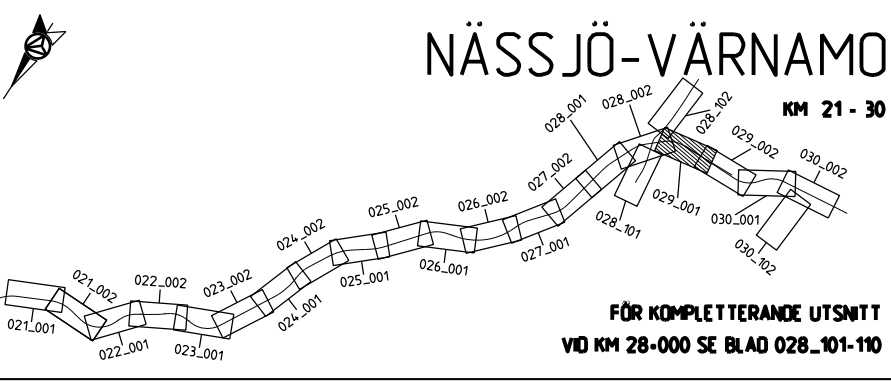
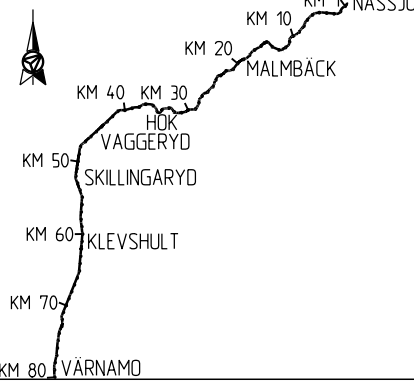
- KM1+ 800** NYTT JÄRNVAGSPÅR, SPÄRMITT MED LÅNGMÄTNING OCH HÖJDSÄTTNING
- 35.80** NY KONTAKTLEDNINGSANLÄGGNING, UNGEFÄRLIGT LÄGE
- +** NY KONTAKTLEDNINGSBRYGGA, UNGEFÄRLIGT LÄGE

FASTSTÄLLS EJ

- KM1+ 800** BEFINTLIG SPÄRMITT JÄRNVÄG MED LÅNGMÄTNING
- +** KOMMUNGRÄNS
- - - FASTIGHETSGRÄNS
- - - TRAKTSGRÄNS
- - - BEFINTLIGA RÄTTIGHETER
- - - BEFINTLIG VÄG, VÄGMITT
- - - BEFINTLIG BYGGNAD
- 13:1** FASTIGHETSBECKENING
- NÄSSJÖ** TRAKTNSNAMN
- 13:1** TRAFIKVERKETS FASTIGHET SOM BEHÅLLS JÄRNVAGSMARK MED AGANDERÄTT

KOORDINATSYSTEM

SYSTEM I PLAN: SWEREF 99 15 00, SYSTEM I HÖJD: RH 2000
DATUM GRUNDKARTA: 2023-12-21, DATUM FASTIGHETSKARTA: 2023-12-21



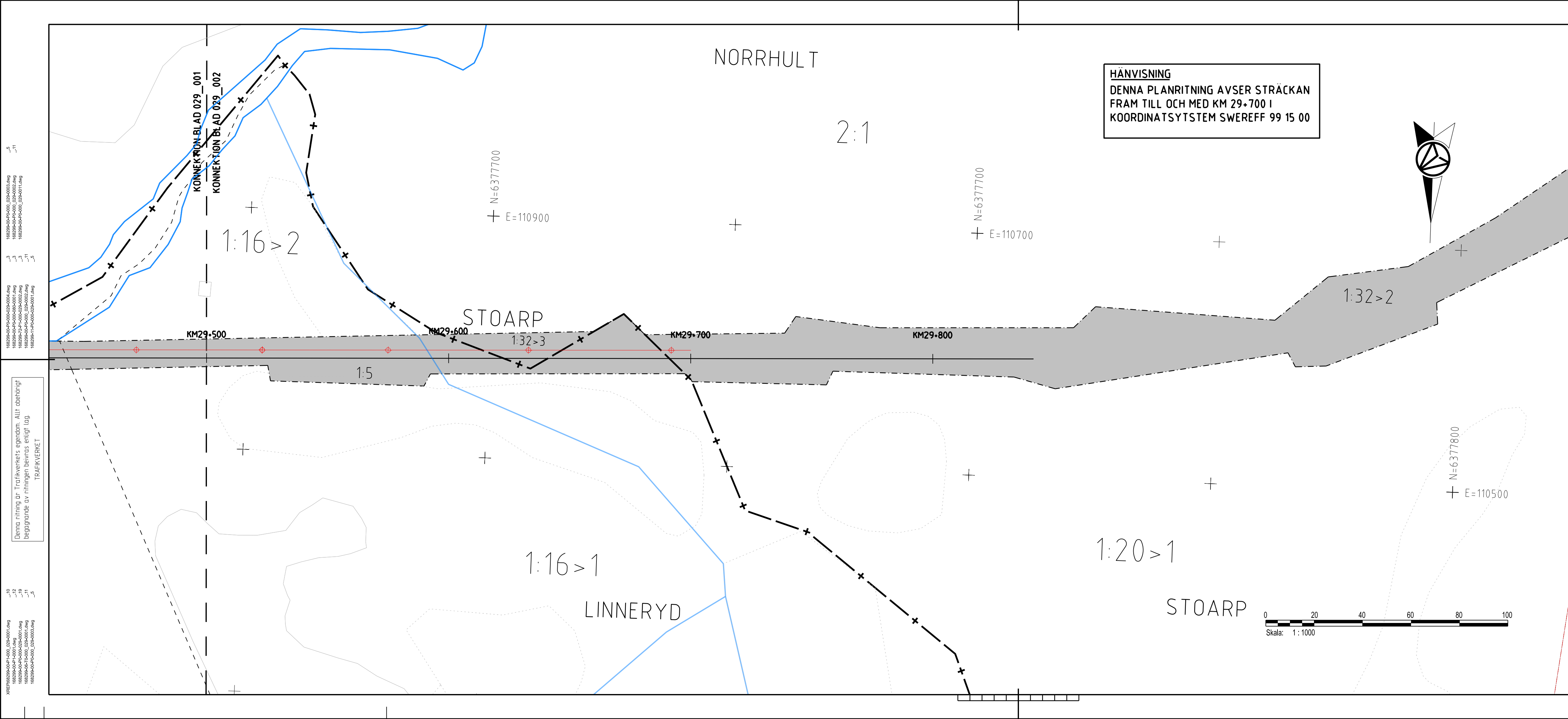
ANDR. ANDRNINGEN AVSER		GÖDKÄND AV		ANDR. DATUM	
TYP AV PLAN					
JÄRNVAGSPLAN					
LEVERANTÖR		AVDELNING		LEVERANS/ANDRINGS-PM	
		AFRY		TEKNIKOMRÅDE	
		UPPDRAGSNUMMER 202827		MARK	
SKAPAD AV		GRANSKAD AV		HANDLINGS TYP	
M. LYKO/L. WASIK		U. CLASSON		FASTSTÄLLESHANDLING	
GÖDKÄND AV		DATUM		ANLÄGGNINGSTYP	
EF		2024-02-22		ANLÄGGNINGSTYP	
PLANKARTA		SKALA		KILOMETER-METER	
A3FF		1:1000		029+000 - 029+500	
RITNINGSNUMMER FÖRVALTNING		FORMAT		BANDL	
001		A3FF		732	
BLAD		NÄSTA BLAD		ANDR.	
001		002			

Denna ritning är Trafikverkets egendom. Allt obehörigt begagnande av ritningen beivras enligt lag.
 TRAFIKVERKET

00
 -12
 -18
 -11
 -3

AF481897
 2024-02-19 09:21
 LAST RENDR BY MICROSTATION 2024-02-19 09:21

LAST RENDR BY AUTOCAD 2024-02-19 09:21



HÄNVISNING
 DENNA PLANRITNING AVSER STRÄCKAN
 FRAM TILL OCH MED KM 29+700 I
 KOORDINATSYSTEM SWEREFF 99 15 00

TECKENFÖRKLARING

**FASTSTÄLLS
 MARKANSPRÅK**

- GRÄNS FÖR JÄRNVAGSPLAN
- - - GRÄNS FÖR JÄRNVAGSMARK
- · - · - AVGRÄNSNING MELLAN OLIKA TYPER AV MARKANSPRÅK
- J** NY JÄRNVAGSMARK MED AGANDERÄTT
- Js** NY JÄRNVAGSMARK MED SERVITUTSRÄTT
- Jg** NY JÄRNVAGSMARK MED SERVITUTSRÄTT OCH TILLFÄLLIG NYTTJANDERÄTT
- T** TILLFÄLLIG NYTTJANDERÄTT GÄLLER FRÅN BYGGETILL TILL OCH MED TVÅ MÅNADER EFTER SLUTBESIKTNING
- T1** - TILLFÄLLIG NYTTJANDERÄTT FÖR ARBETSOMRÅDE
- T2** - TILLFÄLLIG NYTTJANDERÄTT FÖR UPPLAG
- T3** - TILLFÄLLIG NYTTJANDERÄTT FÖR BYGGTRAFIK
- T4** - TILLFÄLLIG NYTTJANDERÄTT FÖR BYGGTRAFIK FÄR EJ BLOCKERAS FÖR ALLMAN TRAFIK

**VERKSAMHETER/ÅTGÄRDER SOM UNDTAS
 FRÅN FÖRBUD ENLIGT MILJÖBALKEN**

SKYLDIGHETEN ATT GÖRA ANMÄLAN FÖR SAMRÅD ENLIGT 126 MB GÄLLER INTE FÖR DE VERKSAMHETER OCH ÅTGÄRDER SOM BEHOVS FÖR ATT BYGGA VÄGEN/JÄRNVÄGEN OCH SOM FASTSTÄLLS OCH INGÅR I VÄGOMRÅDE FÖR ALLMAN VÄG/JÄRNVAGSMARK ELLER OMRÅDE FÖR TILLFÄLLIG NYTTJANDERÄTT.

- - - FÖRBUD SOM AVSER VERKSAMHET ELLER ÅTGÄRD INOM GENERELLT BIOTOPSKYDDOMRÅDE (7:11 ZST. MB) GÄLLER EJ BYGGANDE AV ALLMAN VÄG/JÄRNVAG
- - - FÖRBUD MOT ÅTGÄRD INOM STRANDSKYDDOMRÅDE (7:15 MB) GÄLLER EJ BYGGANDE AV ALLMAN VÄG/JÄRNVAG
- B1** - BYGGLOV KRÄVS INTE FÖR BYGGANDE AV TRANSFORMATORSTATIONER
- B2** - BYGGLOV KRÄVS INTE FÖR UPPLAG OCH MATERIALGÅRDAR
- GRÄNS FÖR B2-YTA

ÖVRIGA BETECKNINGAR PÅ PLANKARTAN

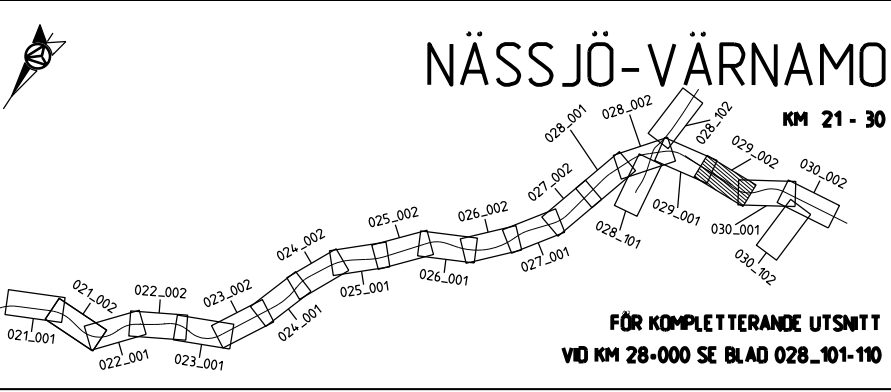
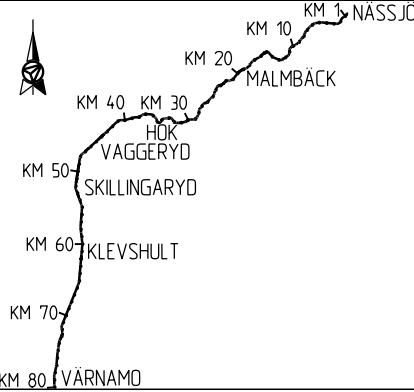
- KM1+ 800** NYTT JÄRNVAGSPÅR, SPÄRMITT MED LÅNGMÄTNING OCH HÖJSÄTTNING
- 35.80** NY KONTAKTLEDNINGSANLÄGGNING, UNGEFÄRLIGT LÄGE
- +** NY KONTAKTLEDNINGSBRYGGA, UNGEFÄRLIGT LÄGE

FASTSTÄLLS EJ

- KM1+ 800** BEFINTLIG SPÄRMITT JÄRNVÄG MED LÅNGMÄTNING
- +** KOMMUNGRÄNS
- - - FASTIGHETSGRÄNS
- · - · - TRAKTSGRÄNS
- - - BEFINTLIGA RÄTTIGHETER
- - - BEFINTLIG VÄG, VÄGMITT
- - - BEFINTLIG BYGGNAD
- - - FASTIGHETSBETECKNING
- NÄSSJÖ** TRAKTSNAMN
- 13:1** TRAFIKVERKETS FASTIGHET SOM BEHÅLLS SOM JÄRNVAGSMARK MED AGANDERÄTT

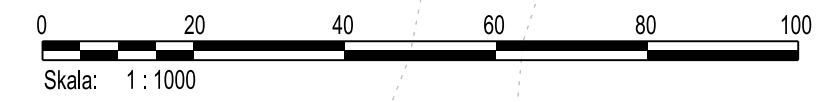
KOORDINATSYSTEM

SYSTEM I PLAN: SWEREFF 99 15 00, SYSTEM I HÖJD: RH 2000
 DATUM GRUNDKARTAN: 2023-12-21, DATUM FASTIGHETSKARTAN: 2023-12-21

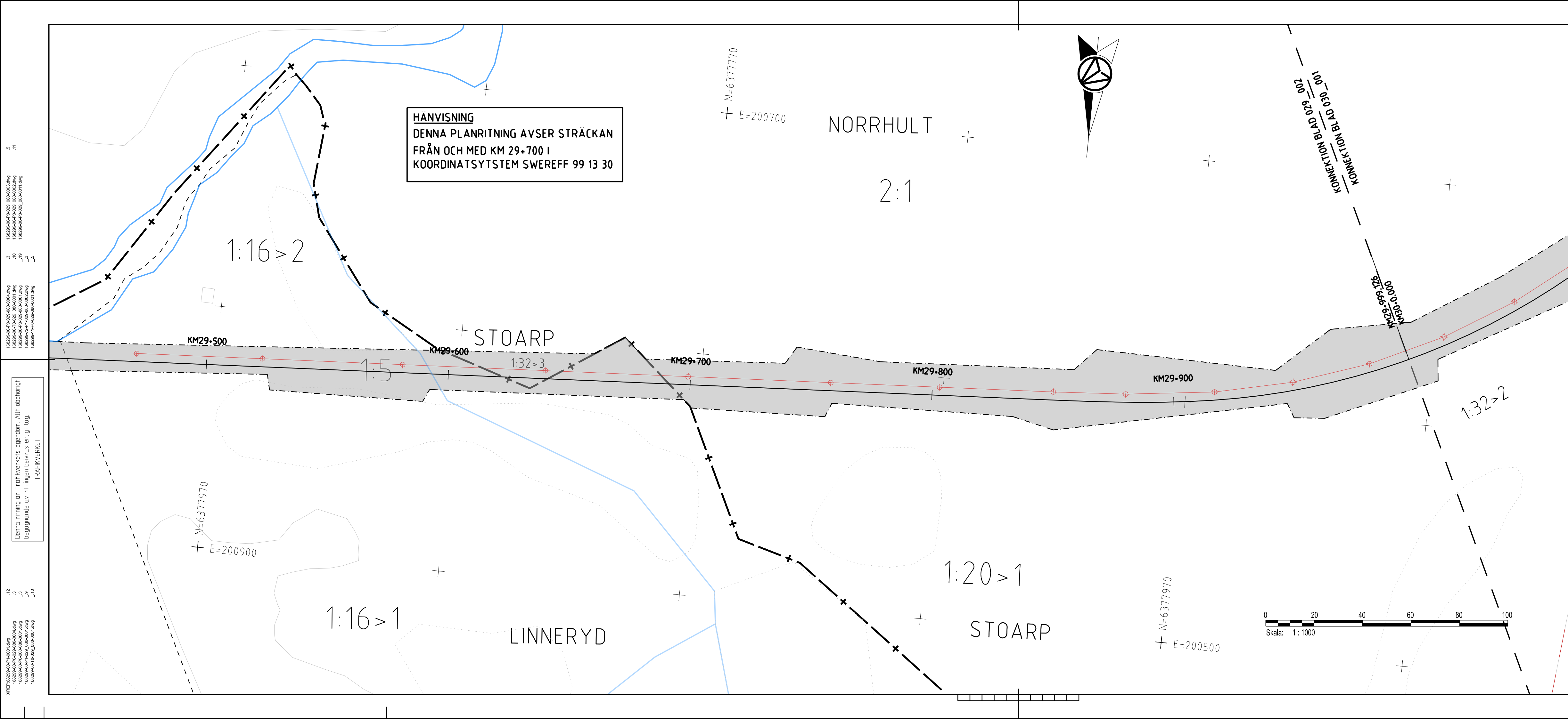


Denna ritning är Trafikverkets egendom. Allt obehörigt
 begagnande av ritningen beivras enligt lag.
 TRAFIKVERKET

00
 -12
 -18
 -11
 -5



ANDR. ANDRINGEN AVSER		GODKÄND AV		ANDR. DATUM	
TYP AV PLAN: JÄRNVAGSPLAN					
LEVERANTÖR: AFRY		AVDELNING: AFRY UPPDRAGSNUMMER: 202827		LEVERANS/ANDRINGS-PM: KONSTRUKTIONSNUMMER	
TEKNIKOMRÅDE: MARK		GRANSKNINGSSTATUS / SYFTE		HANDLINGS-TYP: FASTSTÄLLESHANDLING	
SKAPAD AV: M. LYKO/L. WASIK		GRANSKAD AV: U. CLASSON		ANLÄGGNINGSTYP: KILOMETER-METER	
GODKÄND AV: EF		DATUM: 2024-02-22		ANLÄGGNINGSTYP: 029+500 - 029+1000	
SKALA: 1:1000		FORMAT: A3FF		RITNINGSNUMMER FÖRVALTNING: 168299-00-102-0029-0002	
BLAD: 002		NÄSTA BLAD: 003		ANDR.: -19	



HÄNVISNING
DENNA PLANRITNING AVSER STRÄCKAN
FRÅN OCH MED KM 29+700 I
KOORDINATSYSTEM SWEREF 99 13 30

STOARP

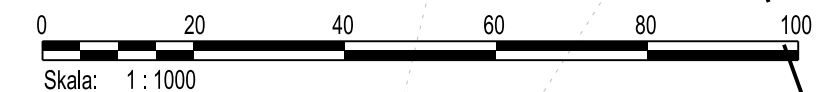
LINNERYD

NORRHULT

STOARP

KONKRETTION BLAD 029_100
700

KONKRETTION BLAD 029_100
700



TECKENFÖRKLARING

FASTSTÄLLS
MARKANSPRÅK

- GRANS FÖR JÄRNVAGSPLAN
- - - GRANS FÖR JÄRNVAGSMARK
- · - AVGRÄNSNING MELLAN OLIKA TYPER AV MARKANSPRÅK
- J** NY JÄRNVAGSMARK MED AGANDERÄTT
- Js** NY JÄRNVAGSMARK MED SERVITUTSRÄTT
- Js** NY JÄRNVAGSMARK MED SERVITUTSRÄTT OCH TILFÄLLIG NYTTJÄNDERÄTT
- T** TILFÄLLIG NYTTJÄNDERÄTT GÄLLER FRÅN BYGGETILL ÖCH MED TVÅ MÅNADER EFTER SLUTBESKUTNING
- T1** - TILFÄLLIG NYTTJÄNDERÄTT FÖR ARBETSOMRÅDE
- T2** - TILFÄLLIG NYTTJÄNDERÄTT FÖR UPPLAG
- T3** - TILFÄLLIG NYTTJÄNDERÄTT FÖR BYGGTRAFIK
- T4** - TILFÄLLIG NYTTJÄNDERÄTT FÖR BYGGTRAFIK FÄR EJ BLOCKERAS FÖR ALLMAN TRAFIK

VERKSAMHETER/ÅTGÄRDER SOM UNDTANTAS
FRÅN FÖRBUD ENLIGT MILJÖBALKEN

SKYLDIGHETEN ATT GÖRA ANMÄLAN FÖR SAMRÅD ENLIGT 126 MB GÄLLER INTE FÖR DE VERKSAMHETER OCH ÅTGÄRDER SOM BEHOVS FÖR ATT BYGGA VÄGEN/JÄRNVÄGEN OCH SOM FASTSTÄLLS OCH INGÅR I VAGOMRÅDE FÖR ALLMAN VÄG/JÄRNVAGSMARK ELLER OMRÅDE FÖR TILFÄLLIG NYTTJÄNDERÄTT.

- - - FÖRBUD SOM AVSER VERKSAMHET ELLER ÅTGÄRD INOM GENERELLT BIOTOPSKYDDOMRÅDE (7.11 ZST. MB) GÄLLER EJ BYGGANDE AV ALLMAN VÄG/JÄRNVAG
- - - FÖRBUD MOT ÅTGÄRD INOM STRANDSKYDDOMRÅDE (7.15 MB) GÄLLER EJ BYGGANDE AV ALLMAN VÄG/JÄRNVAG
- B1** - BYGGLOV KRÄVS INTE FÖR BYGGANDE AV TRANSFORMATORSTATIONER
- B2** - BYGGLOV KRÄVS INTE FÖR UPPLAG OCH MATERIALGÅRDAR
- GRANS FÖR B2-YTA

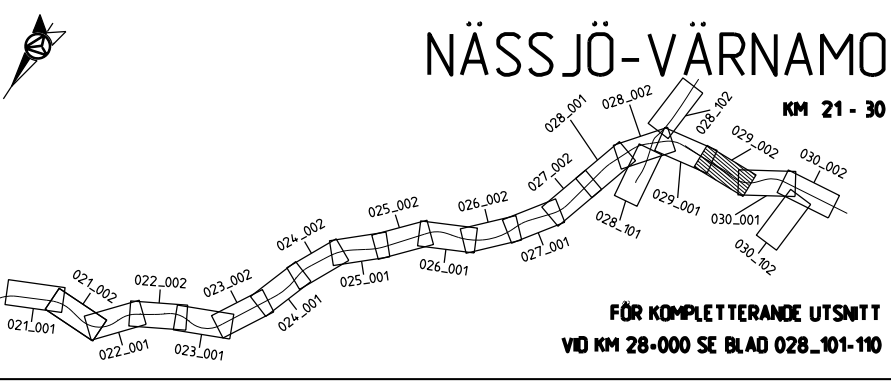
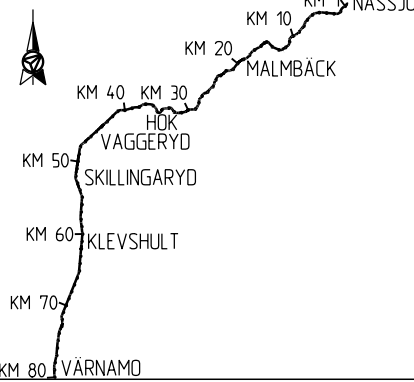
- ÖVRIGA BETECKNINGAR PÅ PLANKARTAN**
- KM1+ 800** NYTT JÄRNVAGSPÅR, SPÄRMITT MED
 - 35.80** NY KONTAKTLEDNINGSANLÄGGNING, UNGEFÄRLIGT LÄGE
 - +** NY KONTAKTLEDNINGSBRYGGA, UNGEFÄRLIGT LÄGE

FASTSTÄLLS EJ

- KM1+ 800** BEFINTLIG SPÄRMITT JÄRNVAG MED LÄNGDMÄTNING
- KOMMUNGRÄNS
- - - FASTIGHETSGRÄNS
- TRAKTSGRÄNS
- BEFINTLIGA RÄTTIGHETER
- BEFINTLIG VÄG, VÄGMITT
- BEFINTLIG BYGGNAD
- FASTIGHETSBETECKNING
- TRAKTNSAMN
- TRAFIKVERKETS FASTIGHET SOM BEHÅLLS SOM JÄRNVAGSMARK MED AGANDERÄTT

KOORDINATSYSTEM

SYSTEM I PLAN SWEREF 99 13 30, SYSTEM I HÖJD: RH 2000
DATUM GRUNDKARTA: 2023-12-21 DATUM FASTIGHETSKARTA: 2023-12-21



ANDR. ANDRNINGEN AVSER		GODKÄND AV		ANDR. DATUM	
TYP AV PLAN					
JÄRNVAGSPLAN					
LEVERANTÖR		AVDELNING		LEVERANS/ANDRINGS-PM	
		AFRY		TEKNIKOMRÅDE	
		UPPDRAGSNUMMER 202827		MARK	
GRANSKAD AV		KONSTRUKTIONSNUMMER		GRANSKNINGSSTATUS / SYFTE	
U. CLASSON		PLANKARTA		HANDLINGS TYP	
GODKÄND AV		SKALA		FASTSTÄLLESHANDLING	
EF		1:1000		ANLÄGGNINGSTYP	
DATUM		FORMAT		KILOMETER-METER	
2024-02-22		A3FF		029+500 - 029+1000	
		RITNINGSNUMMER FÖRVALTNING		BANDDEL	
				732	
				RITNINGSNUMMER PROJEKT	
				168299-00-102-0029-0003	
				BLAD	
				003	
				NÄSTA BLAD	
				001	
				ANDR.	

Den här ritning är Trafikverkets egendom. Allt obehörigt begagnande av ritningen beivras enligt lag. TRAFIKVERKET

X:\2024\02\22\029_100\1.dwg
188299-00-102_080-0001.dwg
188299-00-102_080-0001.dwg
188299-00-102_080-0001.dwg
188299-00-102_080-0001.dwg
188299-00-102_080-0001.dwg
188299-00-102_080-0001.dwg
188299-00-102_080-0001.dwg
188299-00-102_080-0001.dwg
188299-00-102_080-0001.dwg

LAST RENDERED BY MICROSTATION 2024-02-22 08:52

LAST RENDERED BY AUTOCAD