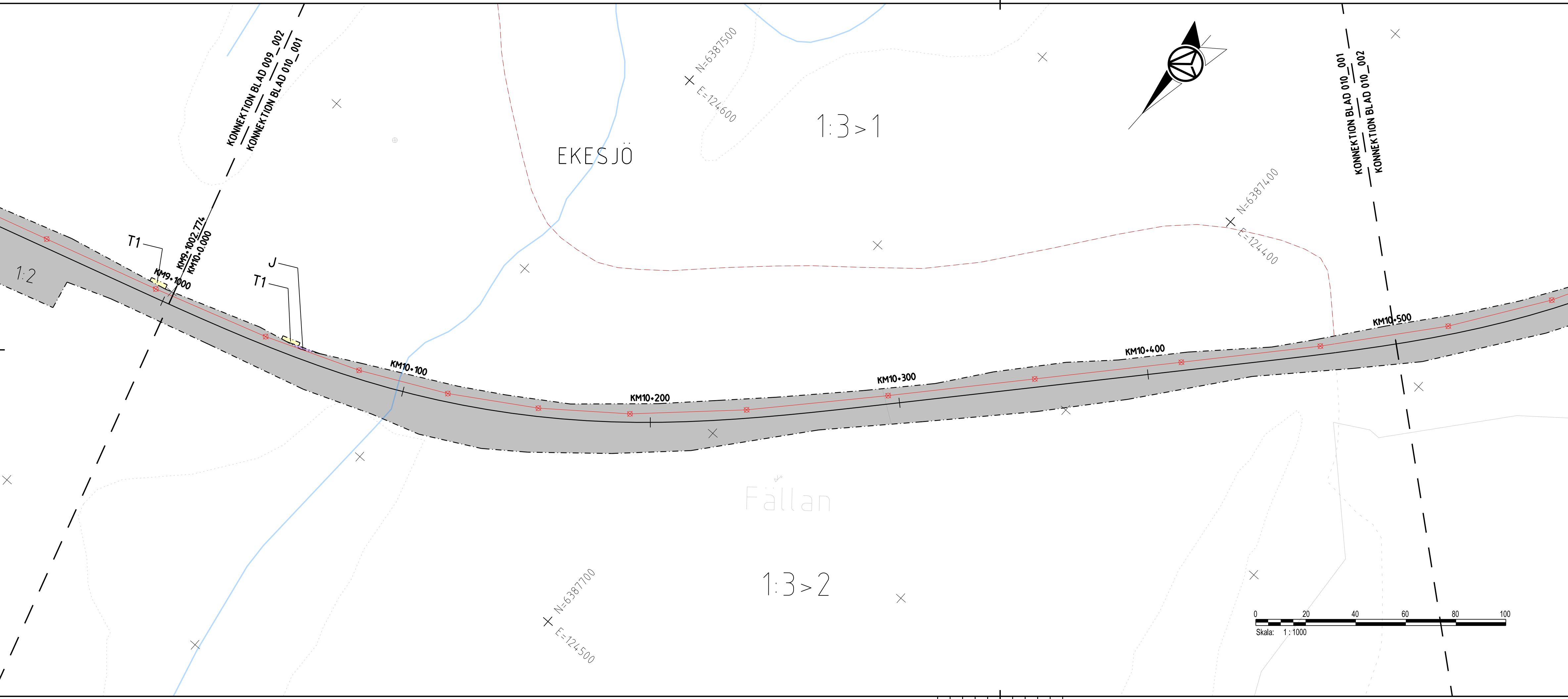


Den här ritning är Trafikverkets egendom. Allt obehörigt bebyggande av ritningen beivras enligt lag. TRAFIKVERKET

10
12
18
11
3



TECKENFÖRKLARING

FASTSTÄLLS MARKANSPRÅK

- GRANS FÖR JÄRNVAGSPLAN
- GRANS FÖR JÄRNVAGSMARK
- AVGRÄNSNING MELLAN OLIKA TYPER AV MARKANSPRÅK

- J** NY JÄRNVAGSMARK MED AGANDERÄTT
- Js** NY JÄRNVAGSMARK MED SERVITUTSRÄTT
- Js** NY JÄRNVAGSMARK MED SERVITUTSRÄTT OCH TILFÄLLIG NYTTJANDERÄTT
- T** TILFÄLLIG NYTTJANDERÄTT GÄLLER FRÅN BYGGSTART TILL OCH MED TVÅ MÅNADER EFTER SLUTBESKTNING

- T1** - TILFÄLLIG NYTTJANDERÄTT FÖR ARBETSOMRÅDE
- T2** - TILFÄLLIG NYTTJANDERÄTT FÖR UPPLAG
- T3** - TILFÄLLIG NYTTJANDERÄTT FÖR BYGGTRAFIK
- T4** - TILFÄLLIG NYTTJANDERÄTT FÖR BYGGTRAFIK FÄR EJ BLOCKERAS FÖR ALLMAN TRAFIK

VERKSAMHETER/ÅTGÄRDER SOM UNDTAS FRÅN FÖRBUD ENLIGT MILJÖBALKEN

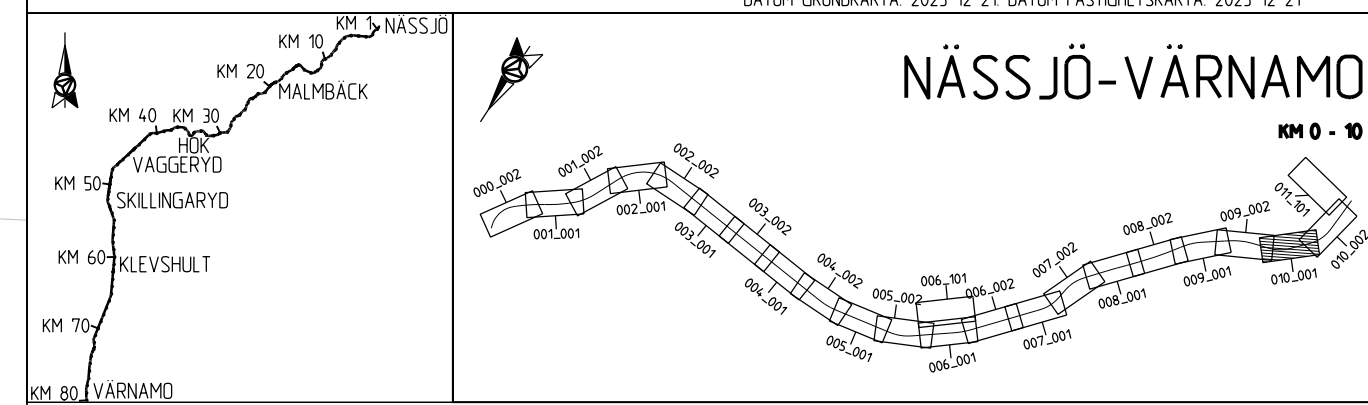
SKYLDIGHETEN ATT GÖRA ANMÄLAN FÖR SAMRÅD ENLIGT 126 MB GÄLLER INTE FÖR DE VERKSAMHETER OCH ÅTGÄRDER SOM BEHOVS FÖR ATT BYGGA VÄGEN/JÄRNVÄGEN OCH SOM FASTSTÄLLS OCH INGÅR I VAGOMRÅDE FÖR ALLMAN VÄG/JÄRNVAGSMARK ELLER OMRÅDE FÖR TILFÄLLIG NYTTJANDERÄTT.

FASTSTÄLLS EJ

- KM1+800 -35.80** NYTT JÄRNVAGSPÅR, SPÄRMITT MED LÅNGMÄTNING OCH HÖJDSÄTTNING
- NY KONTAKTLEDNINGSANLÄGGNING, UNGEFARLIGT LÄGE
- NY KONTAKTLEDNINGSBRYGGA, UNGEFARLIGT LÄGE
- BEFINTLIG SPÄRMITT JÄRNVÄG MED LÅNGMÄTNING
- KOMMUNGRÄNS
- FASTIGHETSGRÄNS
- TRAKTSGRÄNS
- BEFINTLIGA RÄTTIGHETER
- BEFINTLIG VÄG, VÄGMITT
- BEFINTLIG BYGGNAD
- FASTIGHETSBETECKNING
- TRAKTSNAMN
- TRAFIKVERKETS FASTIGHET SOM BEHÅLLS SOM JÄRNVAGSMARK MED AGANDERÄTT

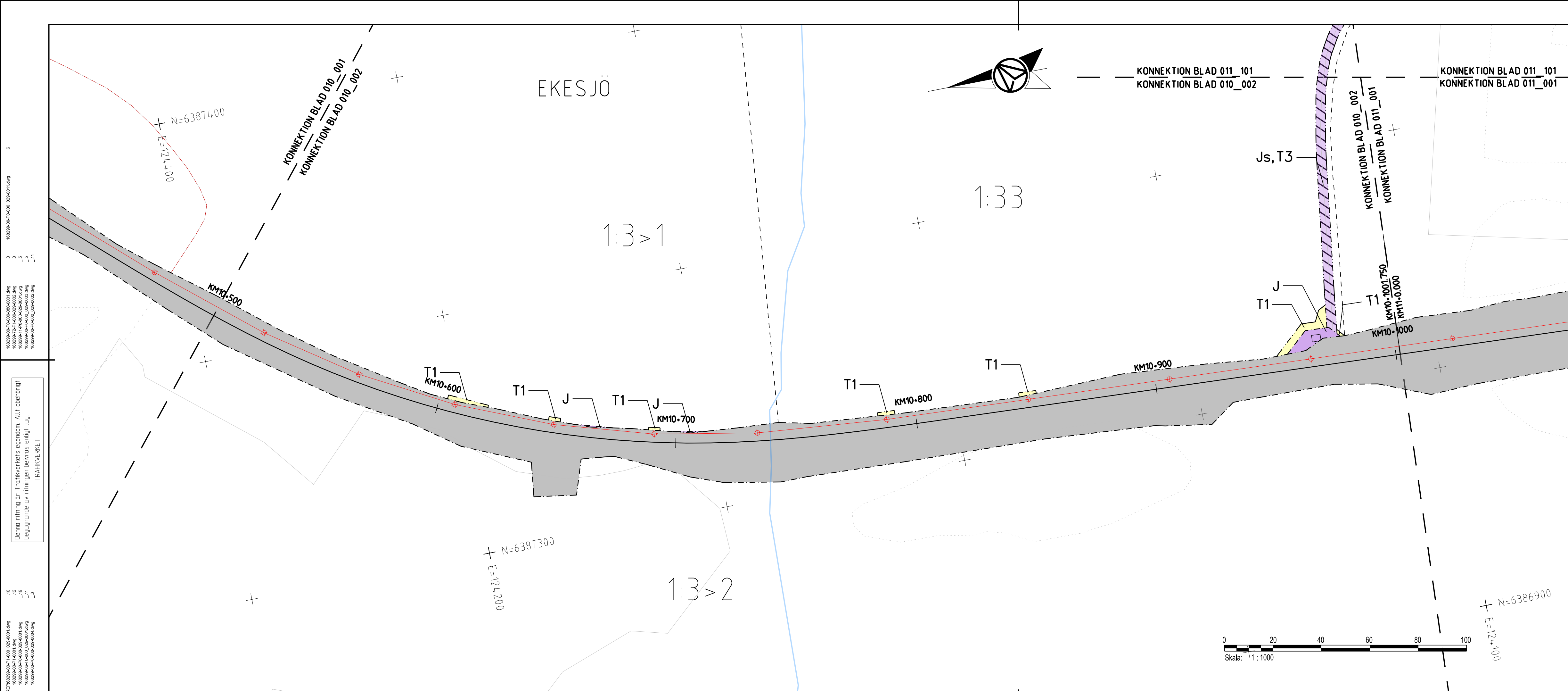
KOORDINATSYSTEM

SYSTEM I PLAN: SWEREF 99 15 00, SYSTEM I HÖJD: RH 2000
DATUM GRUNDKARTA: 2023-12-21, DATUM FASTIGHETSKARTA: 2023-12-21



ANDR. ANDRNINGEN AVSER		GÖDKÄND AV		ANDR. DATUM	
TYP AV PLAN					
JÄRNVAGSPLAN					
LEVERANTÖR	AVDELNING	LEVERANS/ANDRINGS-PM	TEKNIKOMRÅDE		
AFRY	AFRY		MARK		
	UPPDRAGSNUMMER	KONSTRUKTIONSNUMMER	GRANSKNINGSSTATUS / SYFTE		
	202827				
TRAFIKVERKET	HALMSTAD-NÄSSJÖ		HANDLINGS-TYP		
	NÄSSJÖ-VÄRNAMO ELEKTRIFIERING		FASTSTÄLLESHANDLING		
SKAPAD AV	M. LYKO/L. WASIK	PLANKARTA	ANLÄGGNINGSTYP		
GRANSKAD AV	U. CLASSON		KILOMETER-METER	BANDEL	
GÖDKÄND AV	EF	SKALA	010 +000 - 010 +500	732	
	DATUM	FORMAT	RITNINGNUMMER PROJEKT	RITNINGNUMMER FÖRVALTNING	
	2024-02-22	A3FF	168299-00-102-0010-0001	BLAD	
		RITNINGNUMMER FÖRVALTNING	001	NÄSTA BLAD	ANDR.
				002	

LAST RENDER BY MICROSTATION 2024-02-19 15:19



TECKENFÖRKLARING

FASTSTÄLLS

MARKANSPRÅK

- GRANS FÖR JÄRNVAGSPÅR
- GRANS FÖR JÄRNVAGSMARK
- AVGRÄNSNING MELLAN OLIKA TYPER AV MARKANSPRÅK

- J** NY JÄRNVAGSMARK MED AGANDERÄTT
- Js** NY JÄRNVAGSMARK MED SERVITUTSRÄTT
- Js** NY JÄRNVAGSMARK MED SERVITUTSRÄTT OCH TILLFÄLLIG NYTTJÄNDERÄTT
- T** TILLFÄLLIG NYTTJÄNDERÄTT GÄLLER FRÅN BYGGSTART TILL OCH MED TVÅ MÅNADER EFTER SLUTBESIKTNING

- T1** - TILLFÄLLIG NYTTJÄNDERÄTT FÖR ARBETSOMRÅDE
- T2** - TILLFÄLLIG NYTTJÄNDERÄTT FÖR UPPLAG
- T3** - TILLFÄLLIG NYTTJÄNDERÄTT FÖR BYGGTRAFIK
- T4** - TILLFÄLLIG NYTTJÄNDERÄTT FÖR BYGGTRAFIK FÄR EJ BLOCKERAS FÖR ALLMAN TRAFIK

VERKSAMHETER/ÅTGÄRDER SOM UNDTAS FRÅN FÖRBUD ENLIGT MILJÖBALKEN

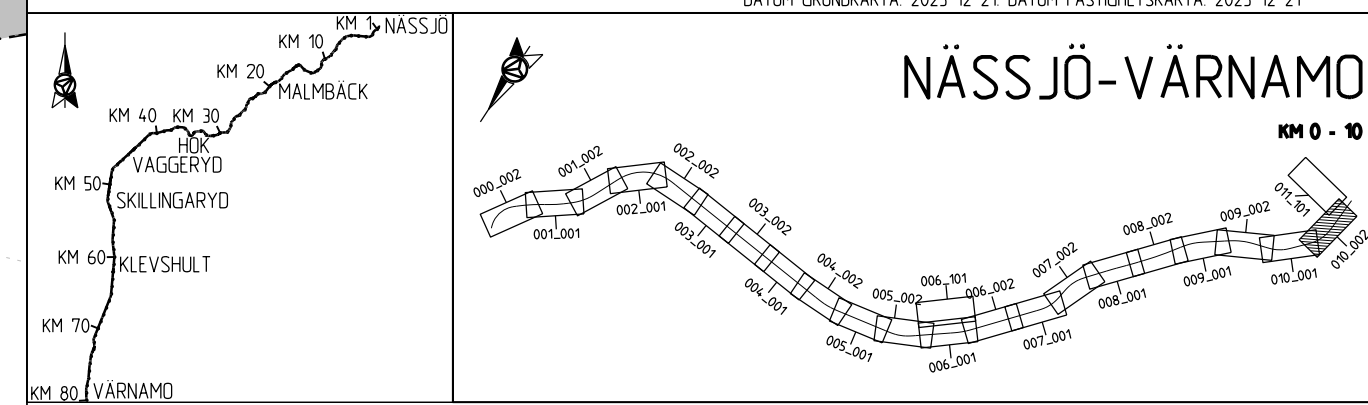
SKYLIGHETEN ATT GÖRA ANMÄLAN FÖR SAMRÅD ENLIGT 126 MB GÄLLER INTE FÖR DE VERKSAMHETER OCH ÅTGÄRDER SOM BEHOVS FÖR ATT BYGGA VÄGEN/JÄRNVÄGEN OCH SOM FASTSTÄLLS OCH INGÅR I VÄGOMRÅDE FÖR ALLMAN VÄG/JÄRNVAGSMARK ELLER OMRÅDE FÖR TILLFÄLLIG NYTTJÄNDERÄTT.

FASTSTÄLLS EJ

- NYTT JÄRNVAGSPÅR, SPÄRMITT MED LÅNGMÄTNING OCH HÖJDSÄTTNING
- NY KONTAKTLEDNINGSANLÄGGNING, UNGEFÄRLIGT LÄGE
- NY KONTAKTLEDNINGSBRYGGA, UNGEFÄRLIGT LÄGE
- BEFINTLIG SPÄRMITT JÄRNVÄG MED LÅNGMÄTNING
- KOMMUNGRÄNS
- FASTIGHETSGRÄNS
- TRAKTSGRÄNS
- BEFINTLIGA RÄTTIGHETER
- BEFINTLIG VÄG, VÄGMITT
- BEFINTLIG BYGGNAD
- FASTIGHETSBETECKNING
- TRAKTSNAMN
- TRAFIKVERKETS FASTIGHET SOM BEHÅLLS NY JÄRNVAGSMARK MED AGANDERÄTT

KOORDINATSYSTEM

SYSTEM I PLAN: SWEREF 99 15 00, SYSTEM I HÖJD: RH 2000
DATUM GRUNDKARTA: 2023-12-21, DATUM FASTIGHETSKARTA: 2023-12-21

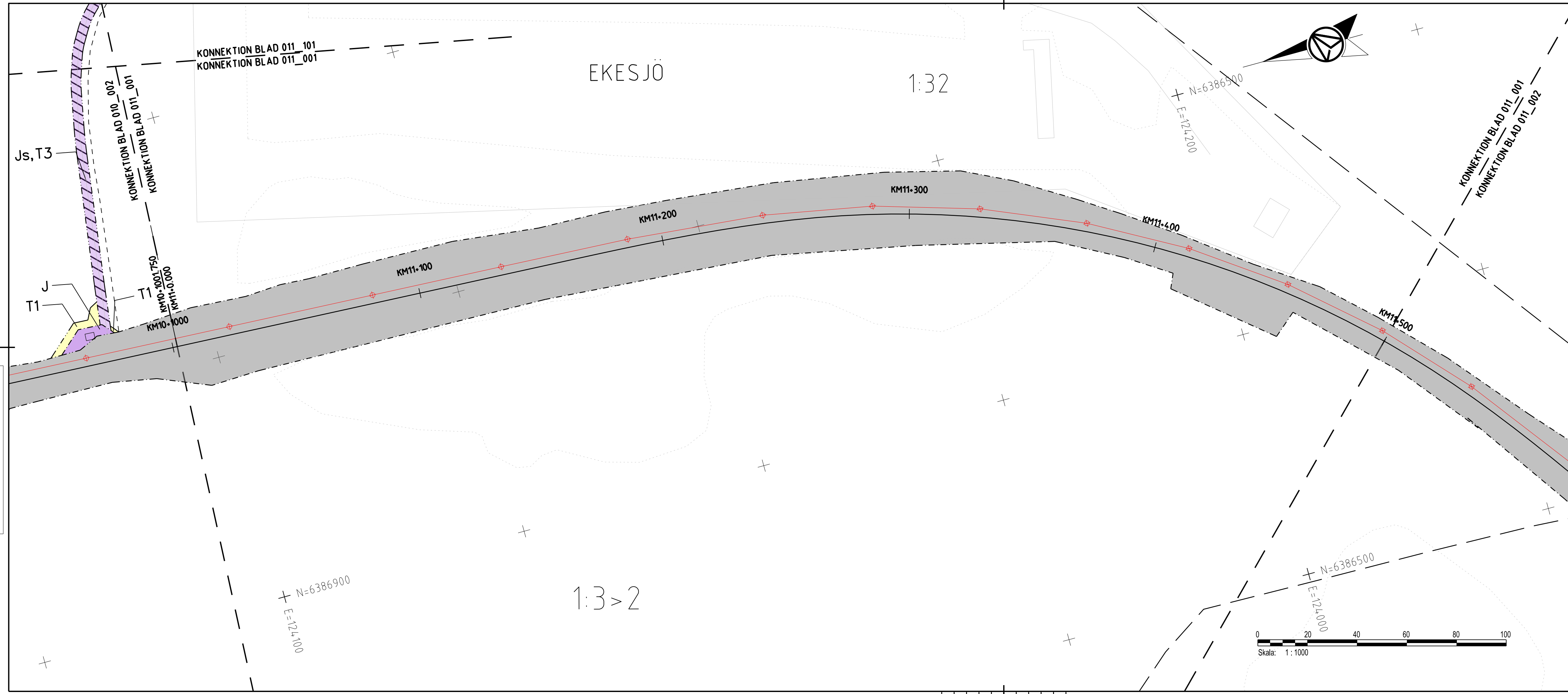


ANDR. ANDRNINGEN AVSER		GODKÄND AV		ANDR. DATUM	
TYP AV PLAN					
JÄRNVAGSPLAN					
LEVERANTÖR		AVDELNING		LEVERANS/ANDRINGS-PM	
AFRY		AFRY		TEKNIKOMRÅDE	
		UPPDRAGSNUMMER 202827		MARK	
				GRANSKNINGSSTATUS / SYFTE	
TRAFIKVERKET		HALMSTAD-NÄSSJÖ		HANDLINGS-TYP	
M. LYKO/L. WASIK		NÄSSJÖ-VÄRNAMO ELEKTRIFIERING		FASTSTÄLLESHANDLING	
GRANSKAD AV U. CLASSON		PLANKARTA		ANLÄGGNINGSTYP	
GODKÄND AV EF		SKALA 1:1000		KILOMETER-METER	
DATUM 2024-02-22		FORMAT A3FF		010 +500 - 010 +1000	
		RITNINGNUMMER FÖRVALTNING		BANDEL	
				732	
				RITNINGNUMMER PROJEKT	
				168299-00-102-0010-0002	
				BLAD	
				002	
				NÄSTA BLAD	
				001	
				ANDR.	

Denna ritning är Trafikverkets egendom. Allt obehörigt begagnande av ritningen beivras enligt lag. TRAFIKVERKET
 10
12
18
11
3

AF481897
 2024-02-19 16:16
 LAST RENDR BY MICROSTATION/2024-02-19 16:16
 19

188299-00-000_025-001.dwg
188299-00-000_025-002.dwg
188299-00-000_025-003.dwg
188299-00-000_025-004.dwg
188299-00-000_025-005.dwg
188299-00-000_025-006.dwg
188299-00-000_025-007.dwg
188299-00-000_025-008.dwg
188299-00-000_025-009.dwg
188299-00-000_025-010.dwg
188299-00-000_025-011.dwg
188299-00-000_025-012.dwg
188299-00-000_025-013.dwg
188299-00-000_025-014.dwg
188299-00-000_025-015.dwg
188299-00-000_025-016.dwg
188299-00-000_025-017.dwg
188299-00-000_025-018.dwg
188299-00-000_025-019.dwg
188299-00-000_025-020.dwg
188299-00-000_025-021.dwg
188299-00-000_025-022.dwg
188299-00-000_025-023.dwg
188299-00-000_025-024.dwg
188299-00-000_025-025.dwg
188299-00-000_025-026.dwg
188299-00-000_025-027.dwg
188299-00-000_025-028.dwg
188299-00-000_025-029.dwg
188299-00-000_025-030.dwg
188299-00-000_025-031.dwg
188299-00-000_025-032.dwg
188299-00-000_025-033.dwg
188299-00-000_025-034.dwg
188299-00-000_025-035.dwg
188299-00-000_025-036.dwg
188299-00-000_025-037.dwg
188299-00-000_025-038.dwg
188299-00-000_025-039.dwg
188299-00-000_025-040.dwg
188299-00-000_025-041.dwg
188299-00-000_025-042.dwg
188299-00-000_025-043.dwg
188299-00-000_025-044.dwg
188299-00-000_025-045.dwg
188299-00-000_025-046.dwg
188299-00-000_025-047.dwg
188299-00-000_025-048.dwg
188299-00-000_025-049.dwg
188299-00-000_025-050.dwg
188299-00-000_025-051.dwg
188299-00-000_025-052.dwg
188299-00-000_025-053.dwg
188299-00-000_025-054.dwg
188299-00-000_025-055.dwg
188299-00-000_025-056.dwg
188299-00-000_025-057.dwg
188299-00-000_025-058.dwg
188299-00-000_025-059.dwg
188299-00-000_025-060.dwg
188299-00-000_025-061.dwg
188299-00-000_025-062.dwg
188299-00-000_025-063.dwg
188299-00-000_025-064.dwg
188299-00-000_025-065.dwg
188299-00-000_025-066.dwg
188299-00-000_025-067.dwg
188299-00-000_025-068.dwg
188299-00-000_025-069.dwg
188299-00-000_025-070.dwg
188299-00-000_025-071.dwg
188299-00-000_025-072.dwg
188299-00-000_025-073.dwg
188299-00-000_025-074.dwg
188299-00-000_025-075.dwg
188299-00-000_025-076.dwg
188299-00-000_025-077.dwg
188299-00-000_025-078.dwg
188299-00-000_025-079.dwg
188299-00-000_025-080.dwg
188299-00-000_025-081.dwg
188299-00-000_025-082.dwg
188299-00-000_025-083.dwg
188299-00-000_025-084.dwg
188299-00-000_025-085.dwg
188299-00-000_025-086.dwg
188299-00-000_025-087.dwg
188299-00-000_025-088.dwg
188299-00-000_025-089.dwg
188299-00-000_025-090.dwg
188299-00-000_025-091.dwg
188299-00-000_025-092.dwg
188299-00-000_025-093.dwg
188299-00-000_025-094.dwg
188299-00-000_025-095.dwg
188299-00-000_025-096.dwg
188299-00-000_025-097.dwg
188299-00-000_025-098.dwg
188299-00-000_025-099.dwg
188299-00-000_025-100.dwg
188299-00-000_025-101.dwg
188299-00-000_025-102.dwg
188299-00-000_025-103.dwg
188299-00-000_025-104.dwg
188299-00-000_025-105.dwg
188299-00-000_025-106.dwg
188299-00-000_025-107.dwg
188299-00-000_025-108.dwg
188299-00-000_025-109.dwg
188299-00-000_025-110.dwg
188299-00-000_025-111.dwg
188299-00-000_025-112.dwg
188299-00-000_025-113.dwg
188299-00-000_025-114.dwg
188299-00-000_025-115.dwg
188299-00-000_025-116.dwg
188299-00-000_025-117.dwg
188299-00-000_025-118.dwg
188299-00-000_025-119.dwg
188299-00-000_025-120.dwg
188299-00-000_025-121.dwg
188299-00-000_025-122.dwg
188299-00-000_025-123.dwg
188299-00-000_025-124.dwg
188299-00-000_025-125.dwg
188299-00-000_025-126.dwg
188299-00-000_025-127.dwg
188299-00-000_025-128.dwg
188299-00-000_025-129.dwg
188299-00-000_025-130.dwg
188299-00-000_025-131.dwg
188299-00-000_025-132.dwg
188299-00-000_025-133.dwg
188299-00-000_025-134.dwg
188299-00-000_025-135.dwg
188299-00-000_025-136.dwg
188299-00-000_025-137.dwg
188299-00-000_025-138.dwg
188299-00-000_025-139.dwg
188299-00-000_025-140.dwg
188299-00-000_025-141.dwg
188299-00-000_025-142.dwg
188299-00-000_025-143.dwg
188299-00-000_025-144.dwg
188299-00-000_025-145.dwg
188299-00-000_025-146.dwg
188299-00-000_025-147.dwg
188299-00-000_025-148.dwg
188299-00-000_025-149.dwg
188299-00-000_025-150.dwg
188299-00-000_025-151.dwg
188299-00-000_025-152.dwg
188299-00-000_025-153.dwg
188299-00-000_025-154.dwg
188299-00-000_025-155.dwg
188299-00-000_025-156.dwg
188299-00-000_025-157.dwg
188299-00-000_025-158.dwg
188299-00-000_025-159.dwg
188299-00-000_025-160.dwg
188299-00-000_025-161.dwg
188299-00-000_025-162.dwg
188299-00-000_025-163.dwg
188299-00-000_025-164.dwg
188299-00-000_025-165.dwg
188299-00-000_025-166.dwg
188299-00-000_025-167.dwg
188299-00-000_025-168.dwg
188299-00-000_025-169.dwg
188299-00-000_025-170.dwg
188299-00-000_025-171.dwg
188299-00-000_025-172.dwg
188299-00-000_025-173.dwg
188299-00-000_025-174.dwg
188299-00-000_025-175.dwg
188299-00-000_025-176.dwg
188299-00-000_025-177.dwg
188299-00-000_025-178.dwg
188299-00-000_025-179.dwg
188299-00-000_025-180.dwg
188299-00-000_025-181.dwg
188299-00-000_025-182.dwg
188299-00-000_025-183.dwg
188299-00-000_025-184.dwg
188299-00-000_025-185.dwg
188299-00-000_025-186.dwg
188299-00-000_025-187.dwg
188299-00-000_025-188.dwg
188299-00-000_025-189.dwg
188299-00-000_025-190.dwg
188299-00-000_025-191.dwg
188299-00-000_025-192.dwg
188299-00-000_025-193.dwg
188299-00-000_025-194.dwg
188299-00-000_025-195.dwg
188299-00-000_025-196.dwg
188299-00-000_025-197.dwg
188299-00-000_025-198.dwg
188299-00-000_025-199.dwg
188299-00-000_025-200.dwg



TECKENFÖRKLARING

FASTSTÄLLS MARKANSPRÅK

- GRANS FÖR JÄRNVAGSPLAN
- GRANS FÖR JÄRNVAGSMARK
- AVGRÄNSNING MELLAN OLIKA TYPER AV MARKANSPRÅK

- J** NY JÄRNVAGSMARK MED AGANDERÄTT
- Js** NY JÄRNVAGSMARK MED SERVITUTSRÄTT
- Js** NY JÄRNVAGSMARK MED SERVITUTSRÄTT OCH TILLFÄLLIG NYTTJÄNDERÄTT
- T** TILLFÄLLIG NYTTJÄNDERÄTT GÄLLER FRÅN BYGGSTART TILL OCH MED TVÅ MÅNADER EFTER SLUTBESKUTNING

- T1** - TILLFÄLLIG NYTTJÄNDERÄTT FÖR ARBETSOMRÅDE
- T2** - TILLFÄLLIG NYTTJÄNDERÄTT FÖR UPPLAG
- T3** - TILLFÄLLIG NYTTJÄNDERÄTT FÖR BYGGTRAFIK
- T4** - TILLFÄLLIG NYTTJÄNDERÄTT FÖR BYGGTRAFIK FÄR EJ BLOCKERAS FÖR ALLMAN TRAFIK

VERKSAMHETER/ÅTGÄRDER SOM UNDTANTAS FRÅN FÖRBUD ENLIGT MILJÖBALKEN

SKYLDIGHETEN ATT GÖRA ANMÄLAN FÖR SAMRÅD ENLIGT 126 MB GÄLLER INTE FÖR DE VERKSAMHETER OCH ÅTGÄRDER SOM BEHOVS FÖR ATT BYGGA VÄGEN/JÄRNVÄGEN OCH SOM FASTSTÄLLS OCH INGÅR I VÄGOMRÅDE FÖR ALLMAN VÄG/JÄRNVAGSMARK ELLER OMRÅDE FÖR TILLFÄLLIG NYTTJÄNDERÄTT.

- FORBUD SOM AVSER VERKSAMHET ELLER ÅTGÄRD INOM GENERELLT BIOTOPSKYDDOMRÅDE (7:11 ZST. MB) GÄLLER EJ BYGGANDE AV ALLMAN VÄG/JÄRNVAG
- FORBUD MOT ÅTGÄRD INOM STRANDSKYDDOMRÅDE (7:15 MB) GÄLLER EJ BYGGANDE AV ALLMAN VÄG/JÄRNVAG
- B1** - BYGGLOV KRÄVS INTE FÖR BYGGANDE AV TRANSFORMATORSTATIONER
- B2** - BYGGLOV KRÄVS INTE FÖR UPPLAG OCH MATERIALGÅRDAR
- GRANS FÖR B2-YTA

ÖVRIGA BETECKNINGAR PÅ PLANKARTAN

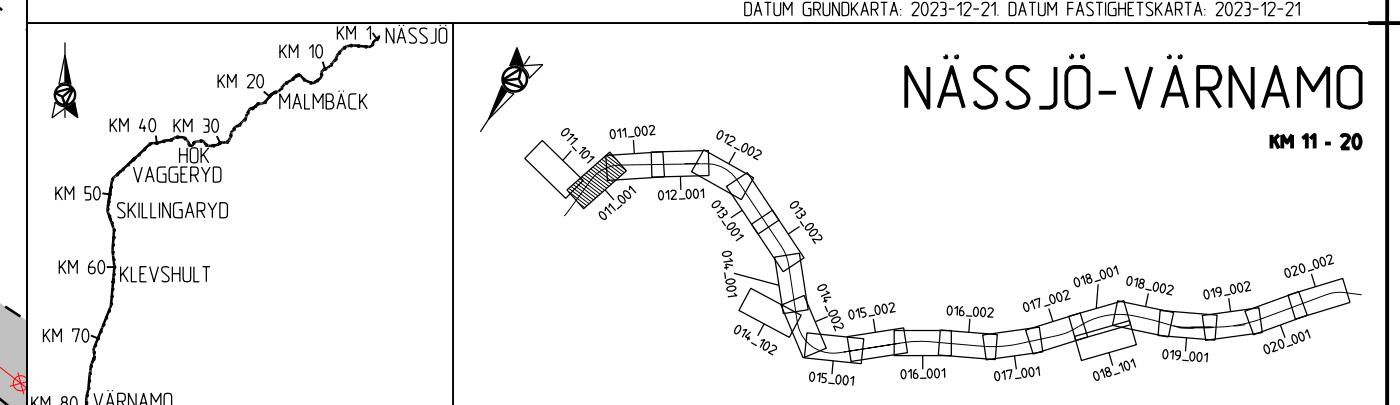
- KM1+800** NYTT JÄRNVAGSPÅR, SPÄRMITT MED LÅNGMÄTNING OCH HÖJDSÄTTNING
- 35.80** NY KONTAKTLEDNINGSANLÄGGNING, UNGEFÄRLIGT LÅGE
- NY KONTAKTLEDNINGSBRYGGA, UNGEFÄRLIGT LÅGE

FASTSTÄLLS EJ

- KM1+800** BEFINTLIG SPÄRMITT JÄRNVÄG MED LÅNGMÄTNING
- KOMMUNGRÄNS
- FASTIGHETSGRÄNS
- TRAKTSGRÄNS
- BEFINTLIGA RÄTTIGHETER
- BEFINTLIG VÄG, VÄGMITT
- BEFINTLIG BYGGNAD
- FASTIGHETSBETECKNING
- TRAKTSNAMN
- TRAFIKVERKETS FASTIGHET SOM BEHÅLLS SOM JÄRNVAGSMARK MED AGANDERÄTT

KOORDINATSYSTEM

SYSTEM I PLAN: SWEREF 99 15 00, SYSTEM I HÖJD: RH 2000
DATUM GRUNDKARTA: 2023-12-21, DATUM FASTIGHETSKARTA: 2023-12-21



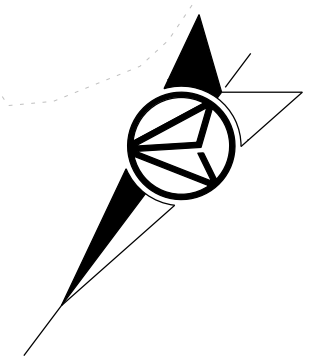
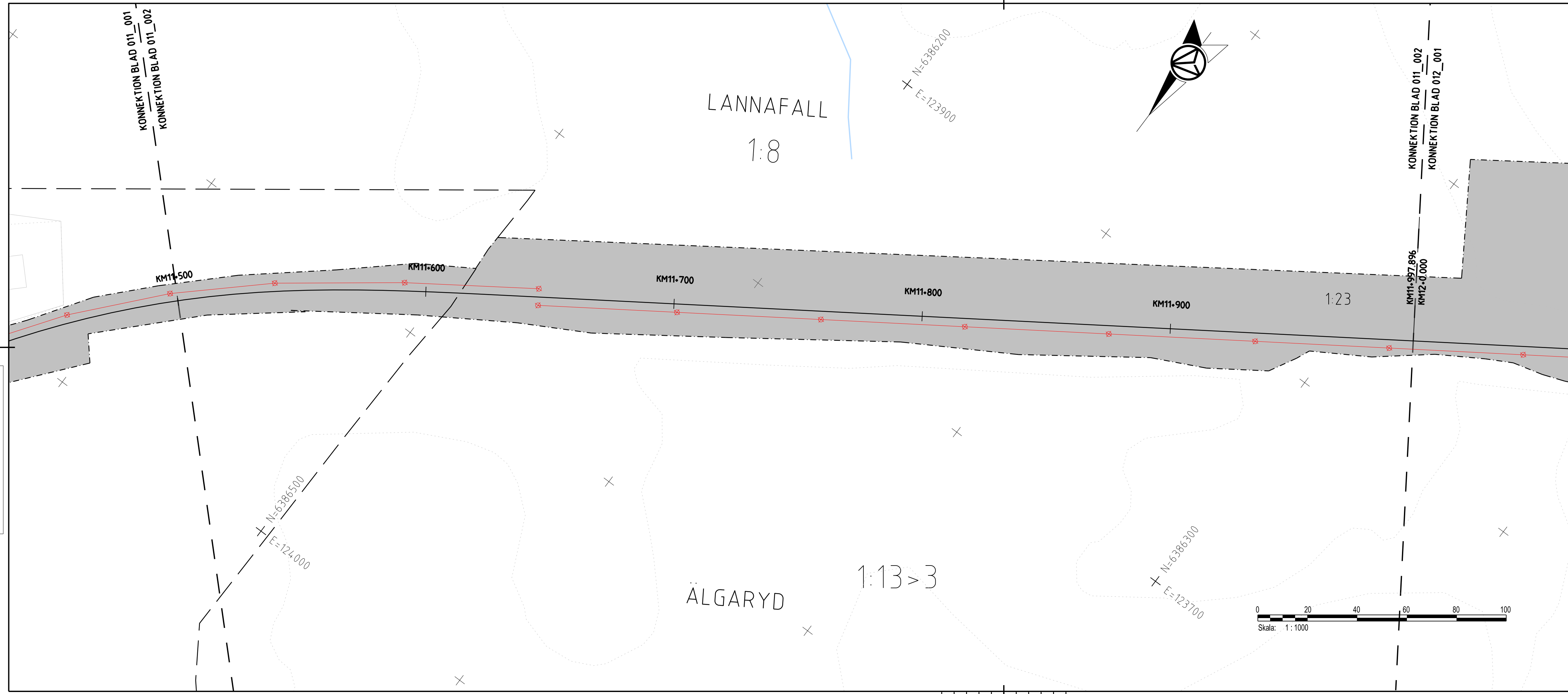
ANDR. ANDRNINGEN AVSER		GODKÄND AV		ANDR. DATUM	
TYP AV PLAN					
JÄRNVAGSPLAN					
LEVERANTÖR	AVDELNING	LEVERANS/ANDRINGS-PM	TEKNIKOMRÅDE		
AFRY	AFRY		MARK		
	UPPDRAGSNUMMER	KONSTRUKTIONSNUMMER	GRANSKNINGSSTATUS / SYFTE		
	202827				
TRAFIKVERKET	HALMSTAD-NÄSSJÖ		HANDLINGS TYP		
SKAPAD AV	NÄSSJÖ-VÄRNAMO ELEKTRIFIERING		FASTSTÄLLESHANDLING		
M. LYKO/L. WASIK			ANLÄGGNINGSTYP		
GRANSKAD AV	PLANKARTA	SKALA	FORMAT	RITNINGSNUMMER FÖRVALTNING	BLAD
U. CLASSON		1:1000	A3FF		NÄSTA BLAD
GODKÄND AV	DATUM				ANDR.
EF	2024-02-22				001
					002

Den här ritning är Trafikverkets egendom. Allt obehörigt begagnande av ritningen beivras enligt lag.
TRAFIKVERKET

AF448187
2024-02-19 16:16
LAST RENDER BY MICROSTATION/8299-00-102-001-001.dwg
LAST RENDER BY AUTOCAD
19

Den här ritning är Trafikverkets egendom. Allt obehörigt begagnande av ritningen beivras enligt lag. TRAFIKVERKET

00
-12
-11
-3



TECKENFÖRKLARING

FASTSTÄLLS MARKANSPRÅK

- GRÄNS FÖR JÄRNVAGSPLAN
- GRÄNS FÖR JÄRNVAGSMARK
- AVGRÄNSNING MELLAN OLIKA TYPER AV MARKANSPRÅK
- J** NY JÄRNVAGSMARK MED AGANDERÄTT
- Js** NY JÄRNVAGSMARK MED SERVITUTSRÄTT
- Js** NY JÄRNVAGSMARK MED SERVITUTSRÄTT OCH TILLFÄLLIG NYTTJÄNDERÄTT
- T** TILLFÄLLIG NYTTJÄNDERÄTT GÄLLER FRÅN BYGGSTART TILL OCH MED TVÅ MÅNADER EFTER SLUTBESKUTNING
- T1** - TILLFÄLLIG NYTTJÄNDERÄTT FÖR ARBETSOMRÅDE
- T2** - TILLFÄLLIG NYTTJÄNDERÄTT FÖR UPPLAG
- T3** - TILLFÄLLIG NYTTJÄNDERÄTT FÖR BYGGTRAFIK
- T4** - TILLFÄLLIG NYTTJÄNDERÄTT FÖR BYGGTRAFIK FÄR EJ BLOCKERAS FÖR ALLMAN TRAFIK

VERKSAMHETER/ÅTGÄRDER SOM UNDTAS FRÅN FÖRBUD ENLIGT MILJÖBALKEN

SKYLIGHETEN ATT GÖRA ANMÄLAN FÖR SAMRÅD ENLIGT 126 MB GÄLLER INTE FÖR DE VERKSAMHETER OCH ÅTGÄRDER SOM BEHOVS FÖR ATT BYGGA VÄG/JÄRNVÄG OCH SOM FASTSTÄLLS OCH INGÅR I VÄGOMRÅDE FÖR ALLMAN VÄG/JÄRNVAGSMARK ELLER OMRÅDE FÖR TILLFÄLLIG NYTTJÄNDERÄTT.

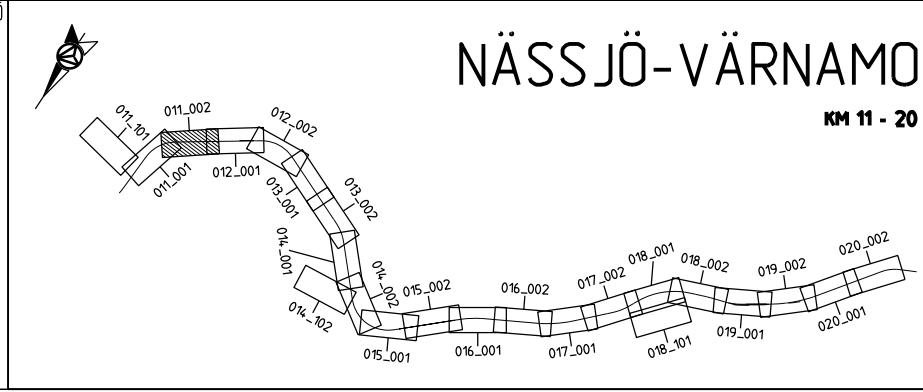
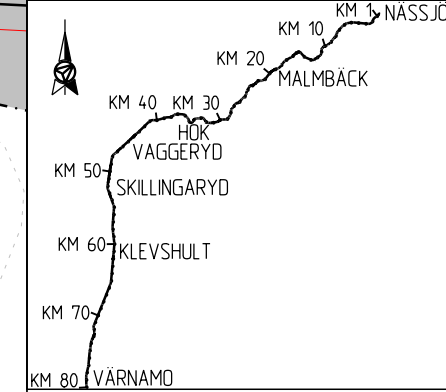
- FORBUD SOM AVSER VERKSAMHET ELLER ÅTGÄRD INOM GENERELLT BIOTOPSKYDDSDOMRÅDE (7:11 2ST. MB) GÄLLER E.J. BYGGANDE AV ALLMAN VÄG/JÄRNVÄG
- FORBUD MOT ÅTGÄRD INOM STRANDSKYDDSDOMRÅDE (7:15 MB) GÄLLER E.J. BYGGANDE AV ALLMAN VÄG/JÄRNVÄG
- B1** - BYGGLOV KRÄVS INTE FÖR BYGGANDE AV TRANSFORMATORSTATIONER
- B2** - BYGGLOV KRÄVS INTE FÖR UPPLAG OCH MATERIALGÅRDAR
- GRÄNS FÖR B2-YTA

ÖVRIGA BETECKNINGAR PÅ PLANKARTAN

- KM1+ 800** NYTT JÄRNVAGSPÅR, SPÄRMITT MED LÅNGMÄTNING OCH HÖJDSÄTTNING
- NY KONTAKTLEDNINGSANLÄGGNING, UNGEFÄRLIGT LÄGE
- NY KONTAKTLEDNINGSBRYGGA, UNGEFÄRLIGT LÄGE
- FASTSTÄLLS EJ**
- KM1+ 800** BEFINTLIG SPÄRMITT JÄRNVÄG MED LÅNGMÄTNING
- KOMMUNGRÄNS
- FASTIGHETSGRÄNS
- TRAKTSGRÄNS
- BEFINTLIGA RÄTTIGHETER
- BEFINTLIG VÄG, VÄGMITT
- BEFINTLIG BYGNAD
- FASTIGHETSBETECKNING
- TRAKTSNAMN
- TRAFIKVERKETS FASTIGHET SOM BEHÅLLS SOM JÄRNVAGSMARK MED AGANDERÄTT

KOORDINATSYSTEM

SYSTEM I PLAN: SWEREFF 99 15 00. SYSTEM I HÖJD: RH 2000. DATUM GRUNDKARTA: 2023-12-21. DATUM FASTIGHETSKARTA: 2023-12-21.

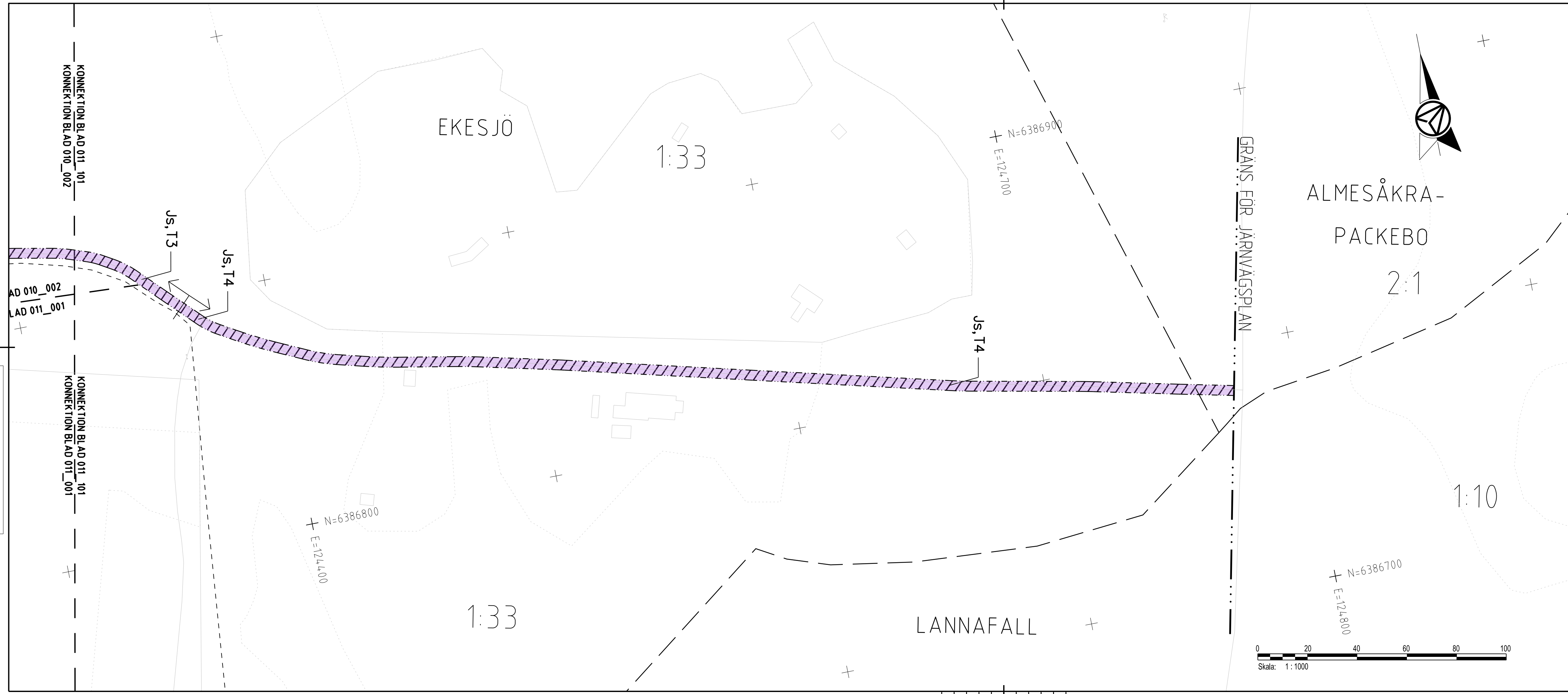


ANDR. ANDRNINGEN AVSER		GÖDKÄND AV		ANDR. DATUM	
TYP AV PLAN					
JÄRNVAGSPLAN					
LEVERANTÖR 		AVDELNING AFRY	LEVERANS/ÄNDRINGS-PM	TEKNIKOMRÅDE	
GRANSKAD AV U. CLASSON		UPPDRAGSNUMMER 202827	KONSTRUKTIONSNUMMER	GRANSKNINGSSTATUS / SYFTE	
SKAPAD AV M. LYKO/L. WASIK		HALMSTAD-NÄSSJÖ NÄSSJÖ-VÄRNAMO ELEKTRIFIERING		HANDLINGS TYP	
GRANSKAD AV U. CLASSON				FASTSTÄLLESHANDLING	
GÖDKÄND AV EF		DATUM 2024-02-22	SKALA 1:1000	FORMAT A3FF	RITNINGSNUMMER FÖRVALTNING
		KILOMETER-METER 011+500 - 011+1000	BÄNDEL 732		
		PLANKARTA	RITNINGSNUMMER PROJEKT 168299-00-102-0011-0002		
	BLAD 002	NÄSTA BLAD 001	ANDR.		

LAST RENDERA BY MICROSTATION/20240211/0002.dwg 2024-02-19 02:19:50 AFA481897

Denna ritning är Trafikverkets egendom. Allt obehörigt begagnande av ritningen beivras enligt lag. TRAFIKVERKET

10
12
18
11
3

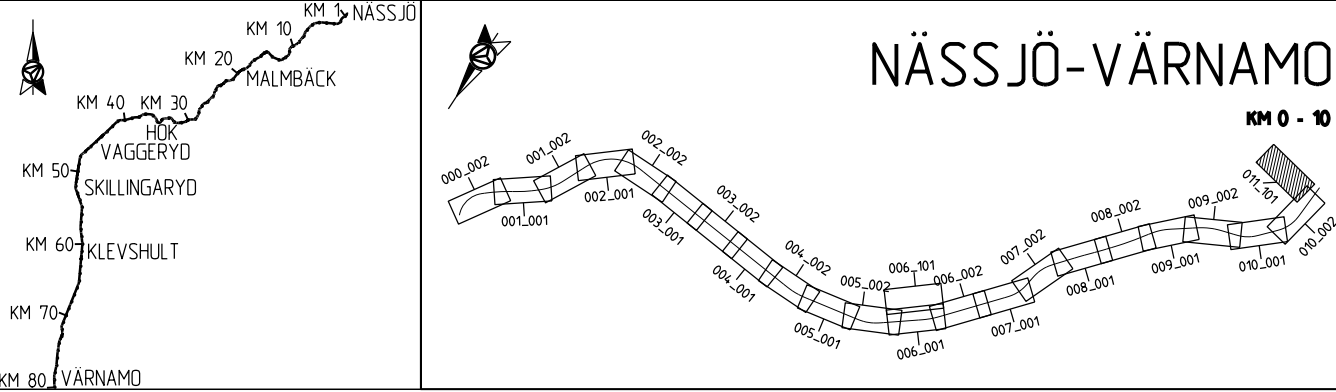


TECKENFÖRKLARING
FASTSTÄLLS
MARKANSPRÅK

- · — GRÄNS FÖR JÄRNVÄGSPLAN
- - - GRÄNS FÖR JÄRNVÄGSMARK
- AVGRÄNSNING MELLAN OLIKA TYPER AV MARKANSPRÅK
- J** NY JÄRNVÄGSMARK MED AGANDERÄTT
- Js** NY JÄRNVÄGSMARK MED SERVITUTSRÄTT
- Js** NY JÄRNVÄGSMARK MED SERVITUTSRÄTT OCH TILLFÄLLIG NYTTJÄNDERÄTT
- T** TILLFÄLLIG NYTTJÄNDERÄTT GÄLLER FRÅN BYGGSTART TILL OCH MED TVÅ MÅNADER EFTER SLUTBESIKTNING
- T1** - TILLFÄLLIG NYTTJÄNDERÄTT FÖR ARBETSOMRÅDE
- T2** - TILLFÄLLIG NYTTJÄNDERÄTT FÖR UPPLAG
- T3** - TILLFÄLLIG NYTTJÄNDERÄTT FÖR BYGGTRAFIK
- T4** - TILLFÄLLIG NYTTJÄNDERÄTT FÖR BYGGTRAFIK FÄR EJ BLOCKERAS FÖR ALLMAN TRAFIK

- VERKSAMHETER/ÅTGÄRDER SOM UNDTAS FRÅN FÖRBUD ENLIGT MILJÖBALKEN**
SKYLIGHETEN ATT GÖRA ANMÄLAN FÖR SAMRÅD ENLIGT 126 MB GÄLLER INTE FÖR DE VERKSAMHETER OCH ÅTGÄRDER SOM BEHÖVS FÖR ATT BYGGA VÄGEN/JÄRNVÄGEN OCH SOM FASTSTÄLLS OCH INGÅR I VÄGOMRÅDE FÖR ALLMAN VÄG/JÄRNVÄGSMARK ELLER OMRÅDE FÖR TILLFÄLLIG NYTTJÄNDERÄTT.

- ÖVRIGA BETECKNINGAR PÅ PLANKARTAN**
- KM1+800** NYTT JÄRNVÄGSSPÅR, SPÅRMITT MED LÄNGDMÄTNING OCH HÖJDSÄTTNING
 - 35.80** NY KONTAKTLEDNINGSANLÄGGNING, UNGEFÄRLIGT LÄGE
 - NY KONTAKTLEDNINGSBRYGGA, UNGEFÄRLIGT LÄGE**
- FASTSTÄLLS EJ**
- KM1+800** BEFINTLIG SPÅRMITT JÄRNVÄG MED LÄNGDMÄTNING
 - +** KOMMUNGRÄNS
 - - -** FASTIGHETSGRÄNS
 - - -** TRAKTSGRÄNS
 - - -** BEFINTLIGA RÄTTIGHETER
 - - -** BEFINTLIG VÄG, VÄGMITT
 - - -** BEFINTLIG BYGGNAD
 - 13:1** FASTIGHETSBETECKNING
 - NÄSSJÖ** TRAKTNSNAMN
 - 13:1** TRAFIKVERKETS FASTIGHET SOM BEHÅLLS JÄRNVÄGSMARK MED AGANDERÄTT

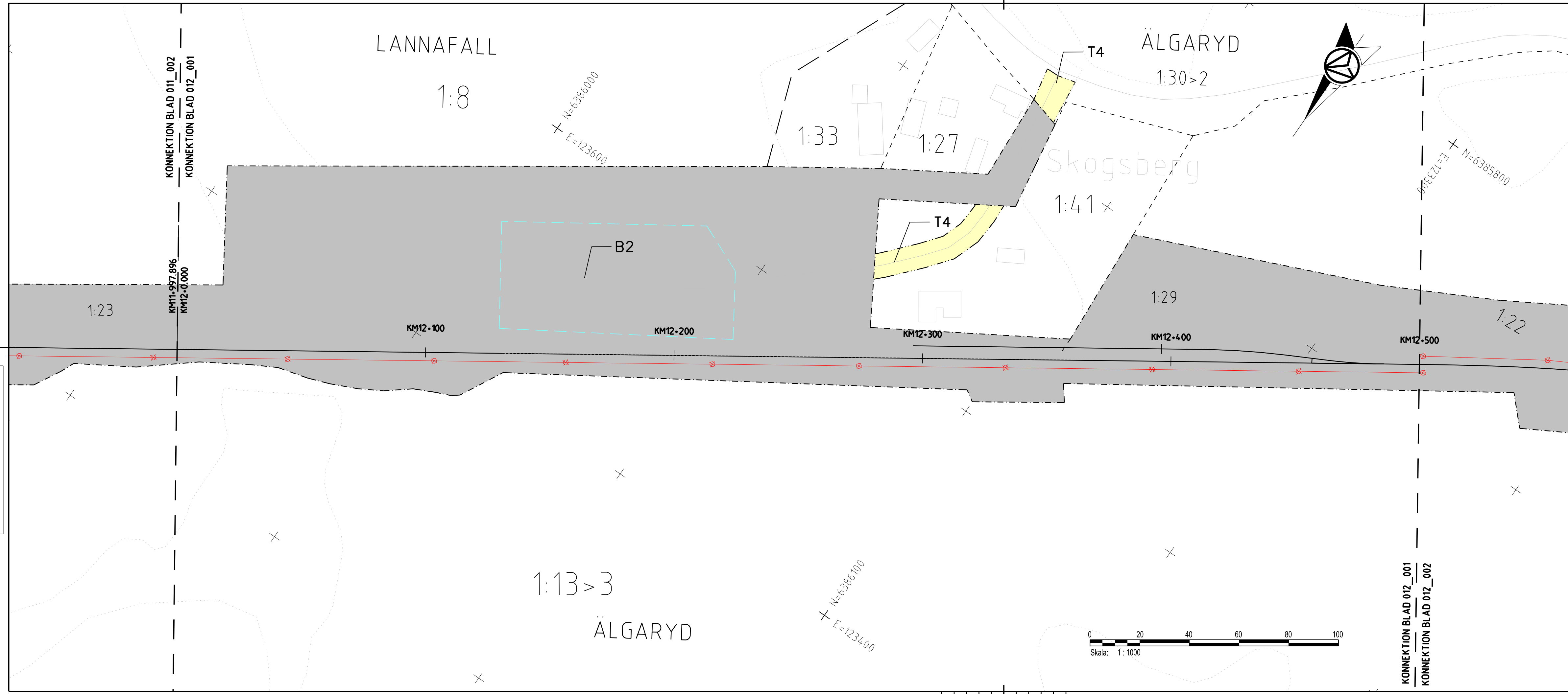


ANDR. ANDRINGEN AVSER		TYP AV PLAN		GODKÄND AV		ANDR. DATUM	
JÄRNVÄGSPLAN							
LEVERANTÖR	AVDELNING	LEVERANS/ANDRINGS-PM	TEKNIKOMRÅDE				
AFRY	AFRY		MARK				
GRANSKAD AV	UPPDRAGSNUMMER	KONSTRUKTIONSNUMMER	GRANSKNINGSSTATUS / SYFTE				
U. CLASSON	202827		HANDLINGS TYP				
SKAPAD AV	PLANKARTA	FORMAT	RITNINGSNUMMER PROJEKT				
M. LYKO/L. WASIK		A3FF	168299-00-102-0011-0101	KILOMETER-METER	BANDDEL		
GRANSKAD AV	SKALA	RITNINGSNUMMER FÖRVALTNING	BLAD	010 +500 - 010 +1000	732		
U. CLASSON	1:1000		NÄSTA BLAD				
GODKÄND AV	DATUM		ANDR.				
EF	2024-02-22		001				

LAST RENDER BY MICROSTATION 2024-02-22 10:10:11 AM AF448187

Denna ritning är Trafikverkets egendom. Allt obehörigt bebyggande av ritningen beivras enligt lag. TRAFIKVERKET

10
12
18
11
3



TECKENFÖRKLARING

FASTSTÄLLS MARKANSPRÅK

- · — · — GRANS FÖR JÄRNVAGSPÅN
- - - - GRANS FÖR JÄRNVAGSMARK
- · - · - AVGRÄNSNING MELLAN OLIKA TYPER AV MARKANSPRÅK
- J** NY JÄRNVAGSMARK MED AGANDERÄTT
- Js** NY JÄRNVAGSMARK MED SERVITUTSRÄTT
- Js** NY JÄRNVAGSMARK MED SERVITUTSRÄTT OCH TILLFÄLLIG NYTTJÄNDERÄTT
- T** TILLFÄLLIG NYTTJÄNDERÄTT GÄLLER FRÅN BYGGSTART TILL OCH MED TVÅ MÅNADER EFTER SLUTBESKUTNING
- T1** - TILLFÄLLIG NYTTJÄNDERÄTT FÖR ARBETSOMRÅDE
- T2** - TILLFÄLLIG NYTTJÄNDERÄTT FÖR UPPLAG
- T3** - TILLFÄLLIG NYTTJÄNDERÄTT FÖR BYGGTRAFIK
- T4** - TILLFÄLLIG NYTTJÄNDERÄTT FÖR BYGGTRAFIK FÄR EJ BLOCKERAS FÖR ALLMAN TRAFIK

VERKSAMHETER/ÅTGÄRDER SOM UNDTAS FRÅN FÖRBUD ENLIGT MILJÖBALKEN

SKYLDIGHETEN ATT GÖRA ANMÄLAN FÖR SAMRÅD ENLIGT 126 MB GÄLLER INTE FÖR DE VERKSAMHETER OCH ÅTGÄRDER SOM BEHOVS FÖR ATT BYGGA VÄGEN/JÄRNVÄGEN OCH SOM FASTSTÄLLS OCH INGÅR I VÄGOMRÅDE FÖR ALLMAN VAG/JÄRNVAGSMARK ELLER OMRÅDE FÖR TILLFÄLLIG NYTTJÄNDERÄTT.

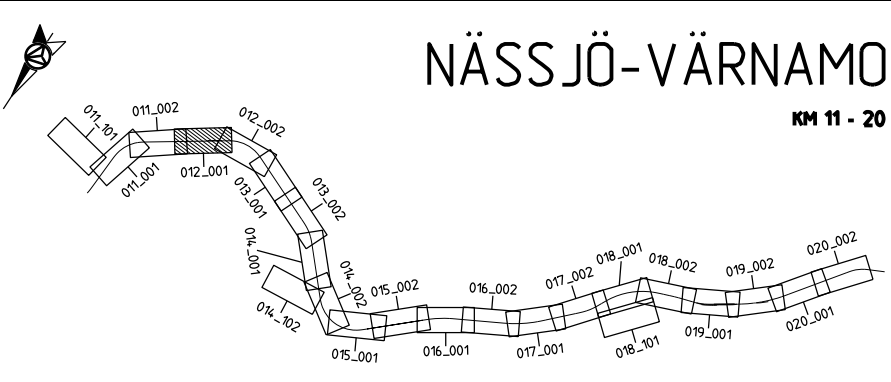
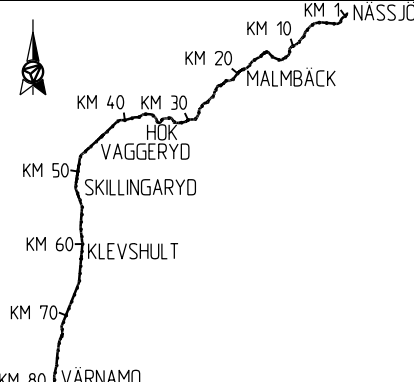
- - - - FÖRBUD SOM AVSER VERKSAMHET ELLER ÅTGÄRD INOM GENERELLT BIOTOPSKYDDOMRÅDE (7:11 2ST. MB) GÄLLER EJ BYGGANDE AV ALLMAN VAG/JÄRNVAG
- - - - FÖRBUD MOT ÅTGÄRD INOM STRANDSKYDDOMRÅDE (7:15 MB) GÄLLER EJ BYGGANDE AV ALLMAN VAG/JÄRNVAG
- B1** - BYGGLOV KRÄVS INTE FÖR BYGGANDE AV TRANSFORMATORSTATIONER
- B2** - BYGGLOV KRÄVS INTE FÖR UPPLAG OCH MATERIALGÅRDAR
- - - - GRANS FÖR B2-YTA

- #### ÖVRIGA BETECKNINGAR PÅ PLANKARTAN
- KM1+ 800** NYTT JÄRNVAGSPÅN, SPÄRMITT MED LÅNGMÄTNING OCH HÖJDSÄTTNING
 - 35.80** NY KONTAKTLEDNINGSANLÄGGNING, UNGEFÄRLIGT LÄGE
 - +** NY KONTAKTLEDNINGSBRYGGA, UNGEFÄRLIGT LÄGE

- #### FASTSTÄLLS EJ
- KM1+ 800** BEFINTLIG SPÄRMITT JÄRNVAG MED LÅNGMÄTNING
 - + - KOMMUNGRÄNS
 - - - FASTIGHETSGRÄNS
 - - - TRAKTSGRÄNS
 - - - BEFINTLIGA RÄTTIGHETER
 - - - BEFINTLIG VÄG, VÄGMITT
 - - - BEFINTLIG BYGGNAD
 - - - FASTIGHETSBETECKNING
 - - - TRAKTNSNAMN
 - - - TRAFIKVERKETS FASTIGHET SOM BEHÅLLS SOM JÄRNVAGSMARK MED AGANDERÄTT

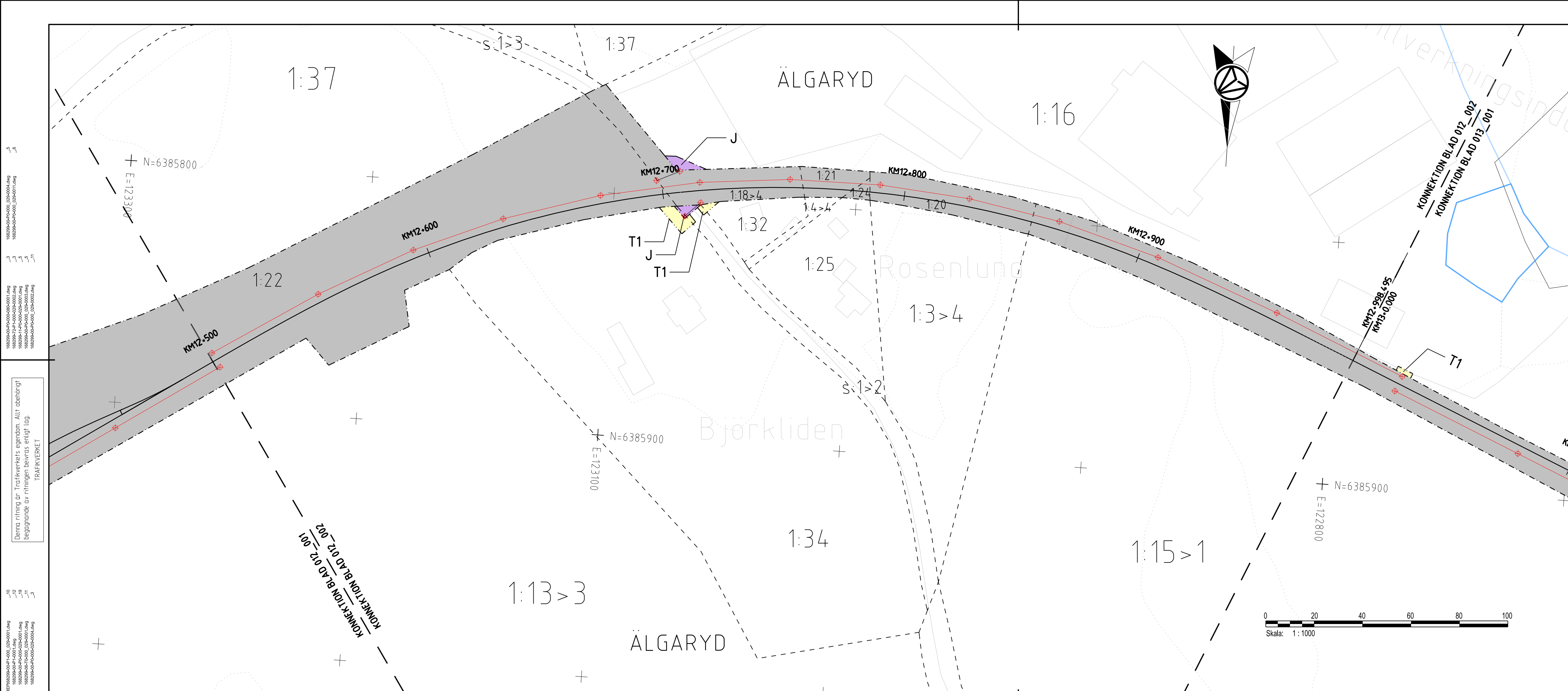
KOORDINATSYSTEM

SYSTEM I PLAN: SWEREF 99 15 00, SYSTEM I HÖJD: RH 2000
DATUM GRUNDKARTA: 2023-12-21, DATUM FASTIGHETSKARTA: 2023-12-21



ANDR. ANDRNINGEN AVSER		GODKÄND AV		ANDR. DATUM	
TYP AV PLAN					
JÄRNVAGSPÅN					
LEVERANTÖR		AVDELNING		TEKNIKOMRÅDE	
AFRY		AFRY		MARK	
		UPPDRAGSNUMMER		GRANSKNINGSSTATUS / SYFTE	
		202827			
TRAFIKVERKET		HÄLMSTAD-NÄSSJÖ		HANDLINGSTYP	
		NÄSSJÖ-VÄRNAMO ELEKTRIFIERING		FASTSTÄLLESHANDLING	
SKAPAD AV		PLANKARTA		ANLÄGGNINGSTYP	
M. LYKO/L. WASIK				KILOMETER-METER	
GRANSKAD AV		SKALA		012+000 - 012+500	
U. CLASSON		1:1000		732	
GODKÄND AV		FORMAT		RITNINGNUMMER PROJEKT	
EF		A3FF		168299-00-102-0012-0001	
DATUM		RITNINGNUMMER FÖRVALTNING		BLAD	
2024-02-22				001	
				NÄSTA BLAD	
				002	
				ANDR.	

AF481897
2024-02-19 20:02:19
LAST RENDERA BY MICROSAT/AFRY/2024-02-19 10:20:01 (2/001).dwg
LAST RENDERA BY AUTOCAD
-19



TECKENFÖRKLARING

FASTSTÄLLS

MARKANSPRÅK

- GRÄNS FÖR JÄRNVAGSPLAN
- GRÄNS FÖR JÄRNVAGSMARK
- AVGRÄNSNING MELLAN OLIKA TYPER AV MARKANSPRÅK

- J** NY JÄRNVAGSMARK MED AGANDERÄTT
- Js** NY JÄRNVAGSMARK MED SERVITUTSRÄTT
- Js** NY JÄRNVAGSMARK MED SERVITUTSRÄTT OCH TILLFÄLLIG NYTTJÄNDERÄTT
- T** TILLFÄLLIG NYTTJÄNDERÄTT GÄLLER FRÅN BYGGSTART TILL OCH MED TVÅ MÅNADER EFTER SLUTBESKUTNING

- T1** - TILLFÄLLIG NYTTJÄNDERÄTT FÖR ARBETSOMRÅDE
- T2** - TILLFÄLLIG NYTTJÄNDERÄTT FÖR UPPLAG
- T3** - TILLFÄLLIG NYTTJÄNDERÄTT FÖR BYGGTRAFIK
- T4** - TILLFÄLLIG NYTTJÄNDERÄTT FÖR BYGGTRAFIK FÄR EJ BLOCKERAS FÖR ALLMAN TRAFIK

VERKSAMHETER/ÅTGÄRDER SOM UNDTAS FRÅN FÖRBUD ENLIGT MILJÖBALKEN

SKYLDIGHETEN ATT GÖRA ANMÄLAN FÖR SAMRÅD ENLIGT 126 MB GÄLLER INTE FÖR DE VERKSAMHETER OCH ÅTGÄRDER SOM BEHOVS FÖR ATT BYGGA VÄGEN/JÄRNVÄGEN OCH SOM FASTSTÄLLS OCH INGÅR I VÄGOMRÅDE FÖR ALLMAN VÄG/JÄRNVAGSMARK ELLER OMRÅDE FÖR TILLFÄLLIG NYTTJÄNDERÄTT.

FASTSTÄLLS EJ

- NYTT JÄRNVAGSSPÅR, SPÅRMITT MED LÅNGMÄTNING OCH HÖJDSÄTTNING
- NY KONTAKTLEDNINGSANLÄGGNING, UNGEFÄRLIGT LÄGE
- NY KONTAKTLEDNINGSBRYGGA, UNGEFÄRLIGT LÄGE
- GRÄNS FÖR B2-YTA
- BEFINTLIG SPÅRMITT JÄRNVÄG MED LÅNGMÄTNING
- KOMMUNGRÄNS
- FASTIGHETSGRÄNS
- TRAKTSGRÄNS
- BEFINTLIGA RÄTTIGHETER
- BEFINTLIG VÄG, VÄGMITT
- BEFINTLIG BYGGNAD
- FASTIGHETSBETECKNING
- TRAKTSNAMN
- TRAFIKVERKETS FASTIGHET SOM BEHÅLLS JÄRNVAGSMARK MED AGANDERÄTT

OVRIKA BETECKNINGAR PÅ PLANKARTAN

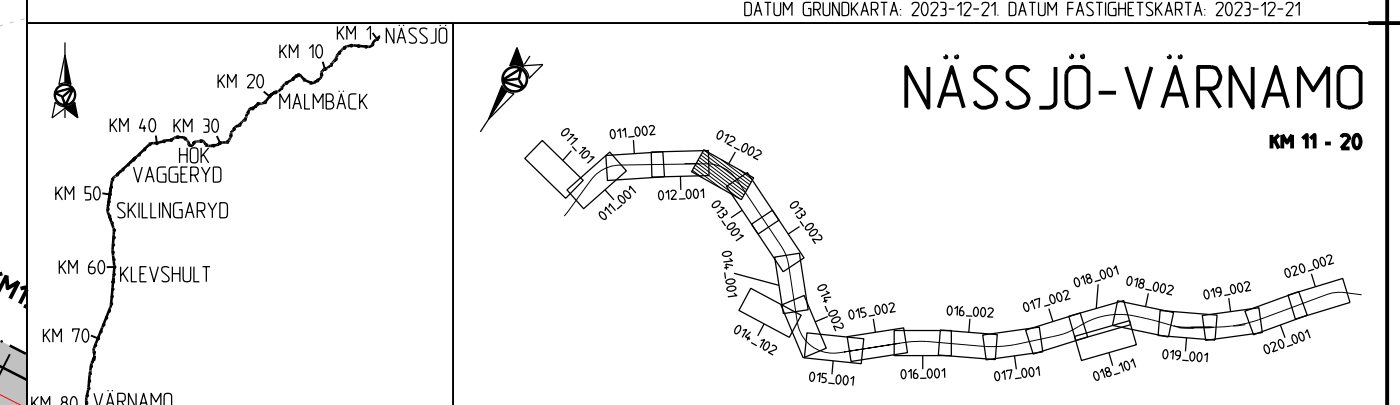
- B1** - BYGGLOV KRÄVS INTE FÖR BYGGANDE AV TRANSFORMATORSTATIONER
- B2** - BYGGLOV KRÄVS INTE FÖR UPPLAG OCH MATERIALGÅRDAR
- GRÄNS FÖR B2-YTA

FASTSTÄLLS EJ

- KM1+800** NYTT JÄRNVAGSSPÅR, SPÅRMITT MED LÅNGMÄTNING OCH HÖJDSÄTTNING
- 35.80** NY KONTAKTLEDNINGSANLÄGGNING, UNGEFÄRLIGT LÄGE
- KM1+800** BEFINTLIG SPÅRMITT JÄRNVÄG MED LÅNGMÄTNING
- +** KOMMUNGRÄNS
- FASTIGHETSGRÄNS
- TRAKTSGRÄNS
- BEFINTLIGA RÄTTIGHETER
- BEFINTLIG VÄG, VÄGMITT
- BEFINTLIG BYGGNAD
- 13:1** FASTIGHETSBETECKNING
- NÄSSJÖ** TRAKTSNAMN
- 13:1** TRAFIKVERKETS FASTIGHET SOM BEHÅLLS JÄRNVAGSMARK MED AGANDERÄTT

KOORDINATSYSTEM

SYSTEM I PLAN: SWEREF 99 15 00, SYSTEM I HÖJD: RH 2000
 DATUM GRUNDKARTA: 2023-12-21, DATUM FASTIGHETSKARTA: 2023-12-21



Denna ritning är Trafikverkets egendom. Allt obehörigt bebyggande av riktningen beivras enligt lag.
 TRAFIKVERKET

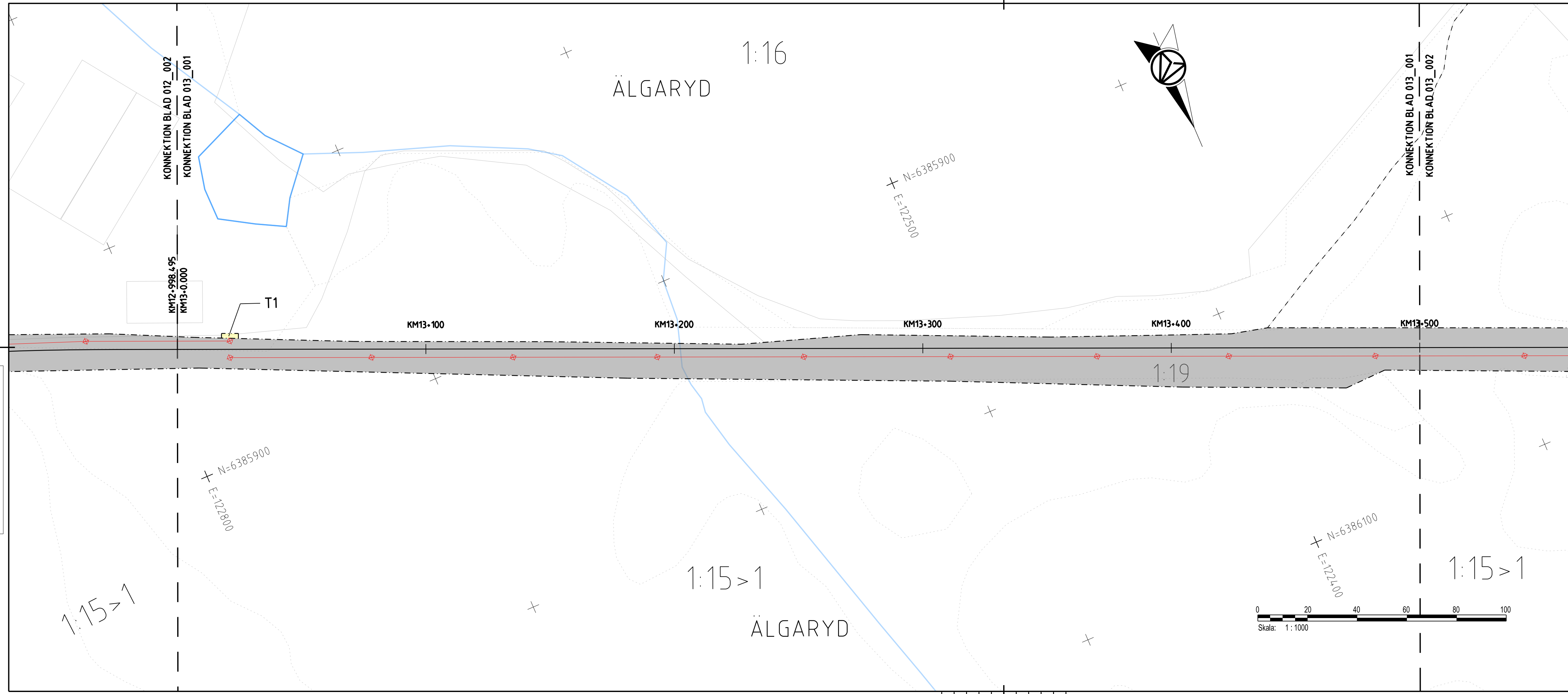
0
 -12
 -18
 -11
 -3

ANDR. ANDRNINGEN AVSER		GODKÄND AV		ANDR. DATUM	
TYP AV PLAN					
JÄRNVAGSPLAN					
LEVERANTÖR	AVDELNING	LEVERANS/ANDRINGS-PM	TEKNIKOMRÅDE		
AFRY	AFRY		MARK		
	UPPDRAGSNUMMER	KONSTRUKTIONSNUMMER	GRANSKNINGSSTATUS / SYFTE		
	202827				
TRAFIKVERKET	HALMSTAD-NÄSSJÖ		HANDLINGS TYP		
	NÄSSJÖ-VÄRNAMO ELEKTRIFIERING		FASTSTÄLLESHANDLING		
SKAPAD AV	M. LYKO/L. WASIK	PLANKARTA	ANLÄGGNINGSTYP		
GRANSKAD AV	U. CLASSON		KILOMETER-METER		
GODKÄND AV	EF	SKALA	012+500 - 012+1000	BANDEL	
		1:1000	168299-00-102-0012-0002	732	
DATUM	2024-02-22	FORMAT	RITNINGSNUMMER PROJEKT	RITNINGSNUMMER FÖRVALTNING	
		A3FF	168299-00-102-0012-0002	BLAD	
				NÄSTA BLAD	ANDR.
			002	001	

AFA481897
 2024-02-19 17:17
 LAST RENDERED BY MICROSTATION: 2024-02-22 10:00:00
 LAST RENDERED BY AUTOCAD: -19

188299-00-PP-000_026-001.dwg
188299-00-PP-000_026-002.dwg
188299-00-PP-000_026-003.dwg
188299-00-PP-000_026-004.dwg
188299-00-PP-000_026-005.dwg
188299-00-PP-000_026-006.dwg
188299-00-PP-000_026-007.dwg
188299-00-PP-000_026-008.dwg
188299-00-PP-000_026-009.dwg
188299-00-PP-000_026-010.dwg
188299-00-PP-000_026-011.dwg
188299-00-PP-000_026-012.dwg
188299-00-PP-000_026-013.dwg
188299-00-PP-000_026-014.dwg
188299-00-PP-000_026-015.dwg
188299-00-PP-000_026-016.dwg
188299-00-PP-000_026-017.dwg
188299-00-PP-000_026-018.dwg
188299-00-PP-000_026-019.dwg
188299-00-PP-000_026-020.dwg

Den här ritning är Trafikverkets egendom. Allt obehörigt bebyggande av ritningen beivras enligt lag.
TRAFIKVERKET



TECKENFÖRKLARING

FASTSTÄLLS MARKANSPRÅK

- GRANS FÖR JÄRNVAGSPLAN
- GRANS FÖR JÄRNVAGSMARK
- AVGRÄNSNING MELLAN OLIKA TYPER AV MARKANSPRÅK
- J** NY JÄRNVAGSMARK MED AGANDERÄTT
- Js** NY JÄRNVAGSMARK MED SERVITUTSRÄTT
- Jg** NY JÄRNVAGSMARK MED SERVITUTSRÄTT OCH TILLFÄLLIG NYTTJÄNDERÄTT
- T** TILLFÄLLIG NYTTJÄNDERÄTT GÄLLER FRÅN BYGGSTART TILL OCH MED TVÅ MÅNADER EFTER SLUTBESKUTNING
- T1** - TILLFÄLLIG NYTTJÄNDERÄTT FÖR ARBETSOMRÅDE
- T2** - TILLFÄLLIG NYTTJÄNDERÄTT FÖR UPPLAG
- T3** - TILLFÄLLIG NYTTJÄNDERÄTT FÖR BYGGTRAFIK
- T4** - TILLFÄLLIG NYTTJÄNDERÄTT FÖR BYGGTRAFIK FÄR EJ BLOCKERAS FÖR ALLMAN TRAFIK

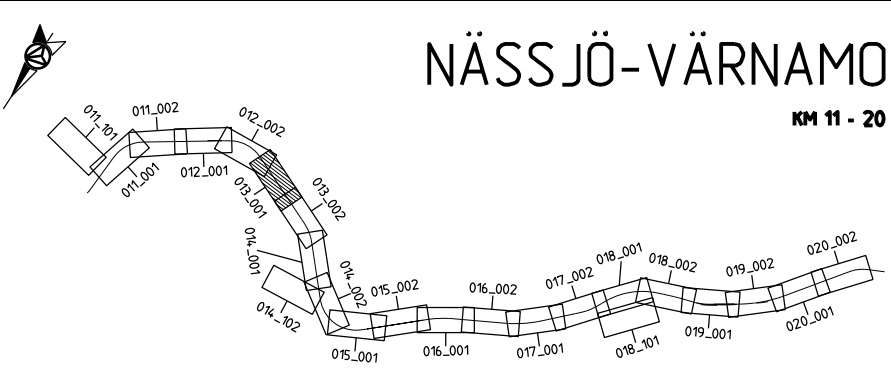
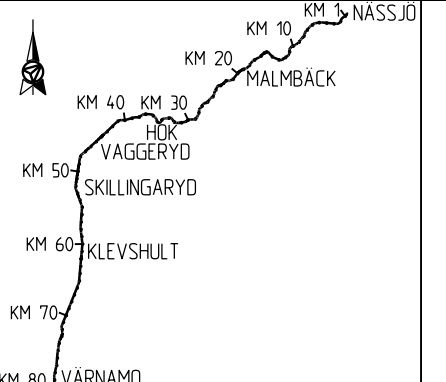
VERKSAMHETER/ÅTGÄRDER SOM UNDTAS FRÅN FÖRBUD ENLIGT MILJÖBALKEN

SKYLDIGHETEN ATT GÖRA ANMÄLAN FÖR SAMRÅD ENLIGT 126 MB GÄLLER INTE FÖR DE VERKSAMHETER OCH ÅTGÄRDER SOM BEHOVS FÖR ATT BYGGA VÄG/JÄRNVÄG OCH SOM FASTSTÄLLS OCH INGÅR I VÄGOMRÅDE FÖR ALLMAN VÄG/JÄRNVAGSMARK ELLER OMRÅDE FÖR TILLFÄLLIG NYTTJÄNDERÄTT.

- FORBJUD SOM AVSER VERKSAMHET ELLER ÅTGÄRD INOM GENERELLT BIOTOPSKYDDOMRÅDE (7:11 ZST. MB) GÄLLER EJ BYGGANDE AV ALLMAN VÄG/JÄRNVÄG
- FORBJUD MOT ÅTGÄRD INOM STRANDSKYDDOMRÅDE (7:15 MB) GÄLLER EJ BYGGANDE AV ALLMAN VÄG/JÄRNVÄG
- B1** - BYGGLOV KRÄVS INTE FÖR BYGGANDE AV TRANSFORMATORSTATIONER
- B2** -BYGGLOV KRÄVS INTE FÖR UPPLAG OCH MATERIALGÅRDAR
- GRANS FÖR B2-YTA

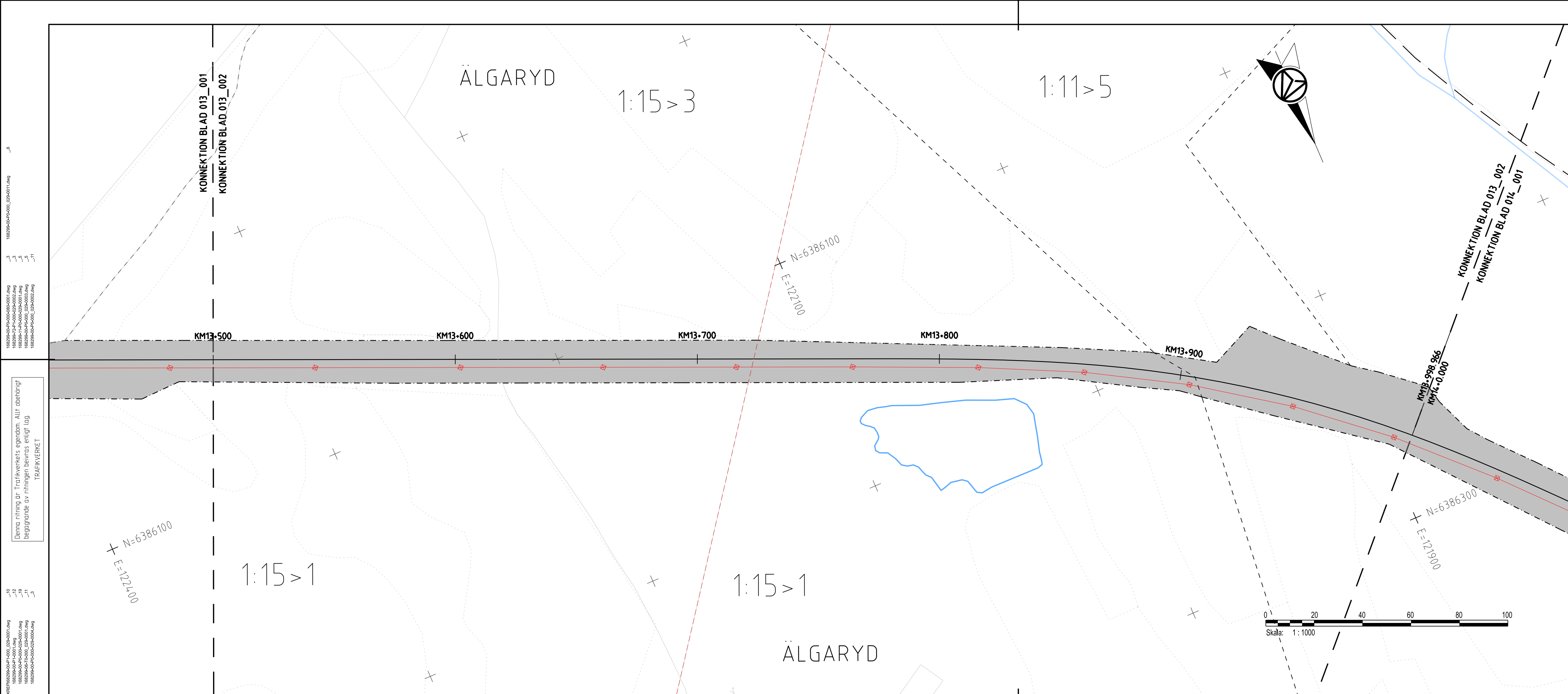
ÖVRIGA BETECKNINGAR PÅ PLANKARTAN

- KM1+ 800**
-35.80
NYTT JÄRNVAGSPÅR, SPÄRMITT MED LANGDMÄTNING OCH HÖJDSÄTTNING
- NY KONTAKTLEDNINGSANLÄGGNING, UNGEFARLIGT LÄGE
- NY KONTAKTLEDNINGSBRYGGA, UNGEFARLIGT LÄGE
- FASTSTÄLLS EJ**
KM1+ 800
BEFINTLIG SPÄRMITT JÄRNVÄG MED LANGDMÄTNING
- KOMMUNGRÄNS
- FASTIGHETSGRÄNS
- TRAKTSGRÄNS
- BEFINTLIGA RÄTTIGHETER
- BEFINTLIG VÄG, VÄGMITT
- BEFINTLIG BYGGNAD
- FASTIGHETSBETECKNING
- TRAKTNSAMN
- TRAFIKVERKET'S FASTIGHET SOM BEHÅLLS SOM JÄRNVAGSMARK MED AGANDERÄTT



ANDR. ANDRNINGEN AVSER		GODKÄND AV		ANDR. DATUM
TYP AV PLAN				
JÄRNVAGSPLAN				
LEVERANTÖR AFRY	AVDELNING AFRY UPPDRAGSNUMMER 202827	LEVERANS/ANDRINGS-PM KONSTRUKTIONSNUMMER	TEKNIKOMRÅDE MARK GRANSKNINGSSTATUS / SYFTE	
TRAFIKVERKET	HALMSTAD-NÄSSJÖ NÄSSJÖ-VÄRNAMO ELEKTRIFIERING		HANDLINGS TYP FASTSTÄLLESHANDLING ANLÄGGNINGSTYP	
SKAPAD AV M. LYKO/L. WASIK	PLANKARTA		KILOMETER-METER 013+000 - 013+500	BANDEL 732
GRANSKAD AV U. CLASSON	SKALA 1:1000		RITNINGSNUMMER PROJEKT 168299-00-102-0013-0001	BLAD 001
GODKÄND AV EF	DATUM 2024-02-22	FORMAT A3FF	RITNINGSNUMMER FÖRVALTNING	NÄSTA BLAD 002
			ANDR.	

LAST RENDER BY MICROSTATION 2024-02-20 13:00:13 001.dwg
AF4481897



TECKENFÖRKLARING

FASTSTÄLLS MARKANSPRÅK

- GRANS FÖR JÄRNVAGSPLAN
- GRANS FÖR JÄRNVAGSMARK
- AVGRÄNSNING MELLAN OLIKA TYPER AV MARKANSPRÅK
- J** NY JÄRNVAGSMARK MED AGANDERÄTT
- Js** NY JÄRNVAGSMARK MED SERVITUTSRÄTT
- Js** NY JÄRNVAGSMARK MED SERVITUTSRÄTT OCH TILFÄLLIG NYTTJANDERÄTT
- T** TILFÄLLIG NYTTJANDERÄTT GÄLLER FRÅN BYGGSTART TILL OCH MED TVÅ MÅNADER EFTER SLUTBESKUTNING
- T1** - TILFÄLLIG NYTTJANDERÄTT FÖR ARBETSOMRÅDE
- T2** - TILFÄLLIG NYTTJANDERÄTT FÖR UPPLAG
- T3** - TILFÄLLIG NYTTJANDERÄTT FÖR BYGGTRAFIK
- T4** - TILFÄLLIG NYTTJANDERÄTT FÖR BYGGTRAFIK FÄR EJ BLOCKERAS FÖR ALLMAN TRAFIK

VERKSAMHETER/ÅTGÄRDER SOM UNDTAS FRÅN FÖRBUD ENLIGT MILJÖBALKEN

SKYLDIGHETEN ATT GÖRA ANMÄLAN FÖR SAMRÅD ENLIGT 126 MB GÄLLER INTE FÖR DE VERKSAMHETER OCH ÅTGÄRDER SOM BEHOVS FÖR ATT BYGGA VÄGEN/JÄRNVÄGEN OCH SOM FASTSTÄLLS OCH INGÅR I VÄGOMRÅDE FÖR ALLMAN VÄG/JÄRNVAGSMARK ELLER OMRÅDE FÖR TILFÄLLIG NYTTJANDERÄTT.

- FÖRBUD SOM AVSER VERKSAMHET ELLER ÅTGÄRD INOM GENERELLT BIOTOPSKYDDOMRÅDE (7:11 2ST. MB) GÄLLER EJ BYGGANDE AV ALLMAN VÄG/JÄRNVÄG
- FÖRBUD MOT ÅTGÄRD INOM STRANDSKYDDOMRÅDE (7:15 MB) GÄLLER EJ BYGGANDE AV ALLMAN VÄG/JÄRNVÄG
- B1** - BYGGLOV KRÄVS INTE FÖR BYGGANDE AV TRANSFORMATORSTATIONER
- B2** - BYGGLOV KRÄVS INTE FÖR UPPLAG OCH MATERIALGÅRDAR
- GRANS FÖR B2-YTA

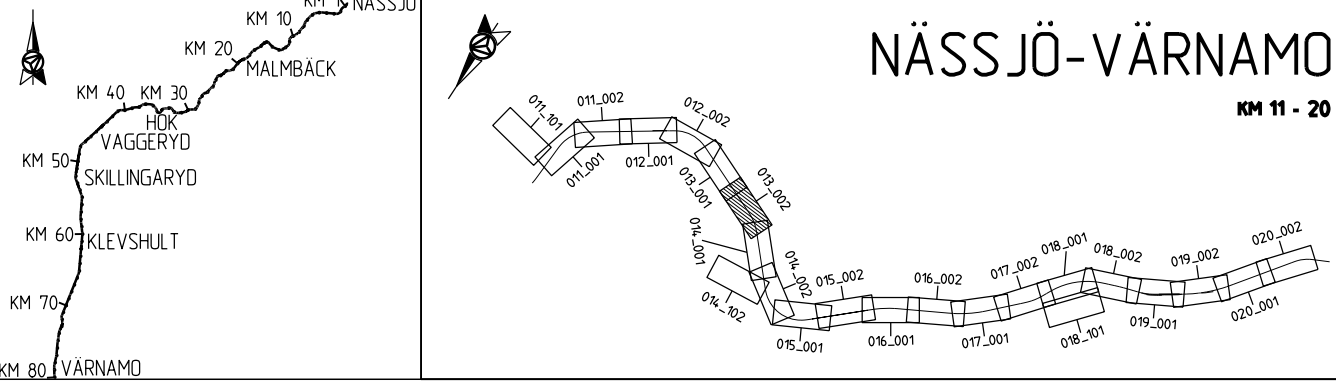
- #### ÖVRIGA BETECKNINGAR PÅ PLANKARTAN
- KM1+ 800** NYTT JÄRNVAGSPÅR, SPÄRMITT MED LÅNGMÄTNING OCH HÖJDSÄTTNING
 - 35.80** NY KONTAKTLEDNINGSANLÄGGNING, UNGEFÄRLIGT LÄGE
 - NY KONTAKTLEDNINGSBRYGGA, UNGEFÄRLIGT LÄGE

FASTSTÄLLS EJ

- KM1+ 800** BEFINTLIG SPÄRMITT JÄRNVÄG MED LÅNGMÄTNING
- KOMMUNGRÄNS
- FASTIGHETSGRÄNS
- TRAKTSGRÄNS
- BEFINTLIGA RÄTTIGHETER
- BEFINTLIG VÄG, VÄGMITT
- BEFINTLIG BYGGNAD
- FASTIGHETSBETECKNING
- TRAKTNSNAMN
- TRAFIKVERKETS FASTIGHET SOM BEHÅLLS JÄRNVAGSMARK MED AGANDERÄTT

KOORDINATSYSTEM

SYSTEM I PLAN: SWEREF 99 15 00, SYSTEM I HÖJD: RH 2000, DATUM GRUNDKARTA: 2023-12-21, DATUM FASTIGHETSKARTA: 2023-12-21



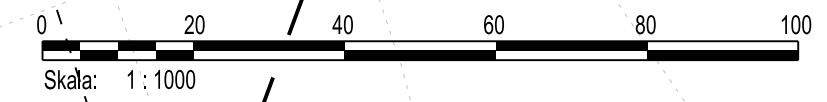
NÄSSJÖ-VÄRNAMO

KM 11 - 20

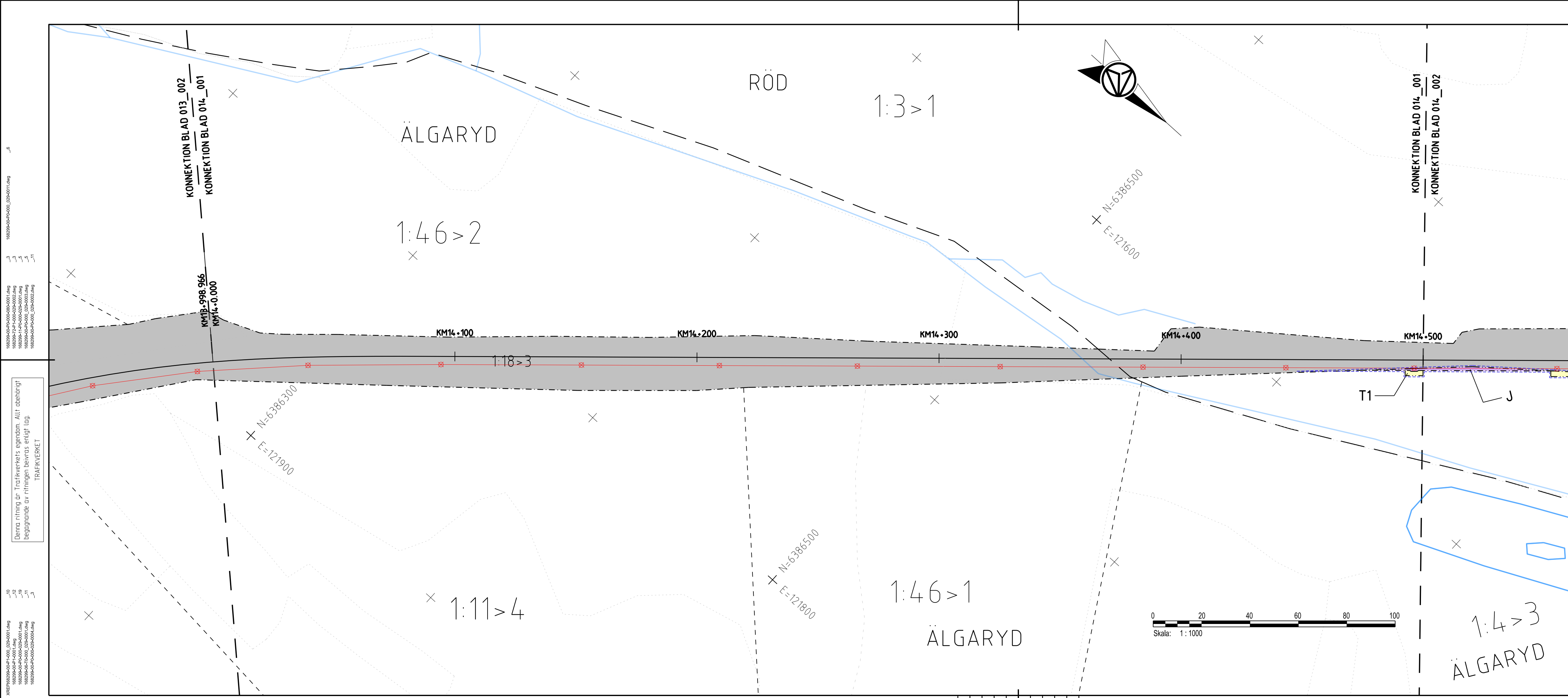
Den här ritning är Trafikverkets egendom. Allt obehörigt begagnande av ritningen beivras enligt lag. TRAFIKVERKET

00
12
18
11
3

ANDR. ANDRNINGEN AVSER		GÖDKÄND AV		ANDR. DATUM	
TYP AV PLAN					
JÄRNVAGSPLAN					
LEVERANTÖR	AVDELNING	LEVERANS/ANDRINGS-PM	TEKNIKOMRÅDE		
AFRY	AFRY		MARK		
	UPPDRAGSNUMMER	KONSTRUKTIONSNUMMER	GRANSKNINGSSTATUS / SYFTE		
	202827				
TRAFIKVERKET	HALMSTAD-NÄSSJÖ		HANDLINGS TYP		
	NÄSSJÖ-VÄRNAMO ELEKTRIFIERING		FASTSTÄLLESHANDLING		
SKAPAD AV	M. LYKO/L. WASIK		ANLÄGGNINGSTYP		
GRANSKAD AV	U. CLASSON		KILOMETER-METER		
GÖDKÄND AV	DATUM	SKALA	FORMAT	RITNINGSNUMMER FÖRVALTNING	BANDEL
EF	2024-02-22	1:1000	A3FF		013+500 - 013+1000
					732
					RITNINGSNUMMER PROJEKT
					168299-00-102-0013-0002
					BLAD
					002
					NÄSTA BLAD
					001
					ANDR.



LAST RENDERED BY MICROSTATION 2024-02-19 16:18:18



TECKENFÖRKLARING

FASTSTÄLLS MARKANSPRÅK

- GRANS FÖR JÄRNVAGSPLAN
- GRANS FÖR JÄRNVAGSMARK
- AVGRÄNSNING MELLAN OLIKA TYPER AV MARKANSPRÅK
- J** NY JÄRNVAGSMARK MED AGANDERÄTT
- Js** NY JÄRNVAGSMARK MED SERVITUTSRÄTT
- J_s** NY JÄRNVAGSMARK MED SERVITUTSRÄTT OCH TILLFÄLLIG NYTTJÄNDERÄTT
- T** TILLFÄLLIG NYTTJÄNDERÄTT GÄLLER FRÅN BYGGSTART TILL OCH MED TVÅ MÅNADER EFTER SLUTBESKINNING
- T1** - TILLFÄLLIG NYTTJÄNDERÄTT FÖR ARBETSOMRÅDE
- T2** - TILLFÄLLIG NYTTJÄNDERÄTT FÖR UPPLAG
- T3** - TILLFÄLLIG NYTTJÄNDERÄTT FÖR BYGGTRAFIK
- T4** - TILLFÄLLIG NYTTJÄNDERÄTT FÖR BYGGTRAFIK FÄR EJ BLOCKERAS FÖR ALLMAN TRAFIK

VERKSAMHETER/ÅTGÄRDER SOM UNDTANTAS FRÅN FÖRBUD ENLIGT MILJÖBALKEN

SKYLDIGHETEN ATT GÖRA ANMÄLAN FÖR SAMRÅD ENLIGT 126 MB GÄLLER INTE FÖR DE VERKSAMHETER OCH ÅTGÄRDER SOM BEHOVS FÖR ATT BYGGA VÄGEN/JÄRNVÄGEN OCH SOM FASTSTÄLLS OCH INGÅR I VAGOMRÅDE FÖR ALLMAN VAG/JÄRNVAGSMARK ELLER OMRÅDE FÖR TILLFÄLLIG NYTTJÄNDERÄTT.

- FÖRBUD SOM AVSER VERKSAMHET ELLER ÅTGÄRD INOM GENERELLT BIOTOPSKYDDSMRÅDE (7:11 2ST. MB) GÄLLER EJ BYGGANDE AV ALLMAN VAG/JÄRNVAG
- FÖRBUD MOT ÅTGÄRD INOM STRANDSKYDDSMRÅDE (7:15 MB) GÄLLER EJ BYGGANDE AV ALLMAN VAG/JÄRNVAG
- B1** - BYGGLOV KRÄVS INTE FÖR BYGGANDE AV TRANSFORMATORSTATIONER
- B2** - BYGGLOV KRÄVS INTE FÖR UPPLAG OCH MATERIALGÅRDAR
- GRANS FÖR B2-YTA

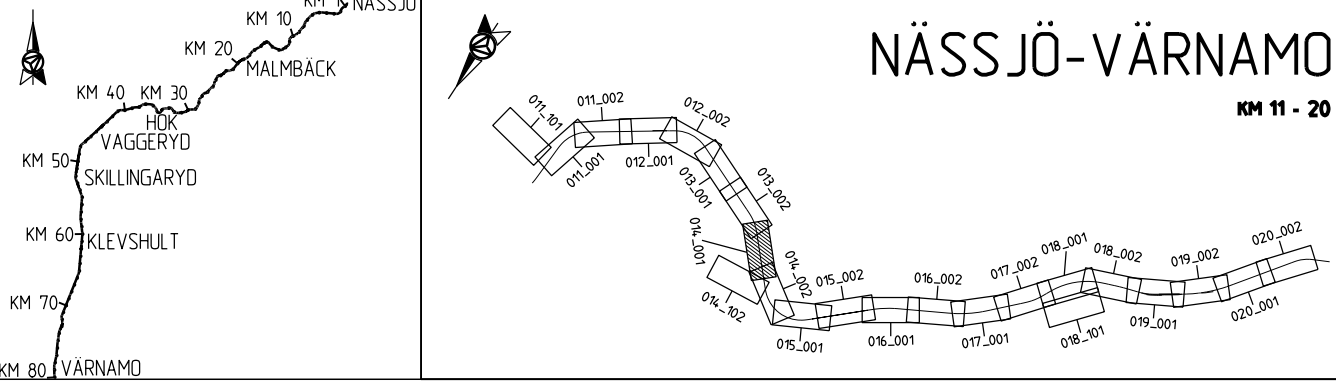
- #### ÖVRIGA BETECKNINGAR PÅ PLANKARTAN
- KM1+800** NYTT JÄRNVAGSPÅR, SPÄRMITT MED LÅNGMÄTNING OCH HÖJDSÄTTNING
 - 35.80** NY KONTAKTLEDNINGSANLÄGGNING, UNGEFÄRLIGT LÄGE
 - KM1+800** NY KONTAKTLEDNINGSBRYGGA, UNGEFÄRLIGT LÄGE
 - KM1+800** BEFINTLIG SPÄRMITT JÄRNVÄG MED LÅNGMÄTNING
 - +** KOMMUNGRÄNS
 - - -** FASTIGHETSGRÄNS
 - - -** TRAKTSGRÄNS
 - - -** BEFINTLIGA RÄTTIGHETER
 - - -** BEFINTLIG VÄG, VÄGMITT
 - - -** BEFINTLIG BYGGNAD
 - - -** FASTIGHETSBETECKNING
 - - -** TRAKTSMÄTNING
 - - -** TRAFIKVERKETS FASTIGHET SOM BEHÅLLS SOM JÄRNVAGSMARK MED AGANDERÄTT

FASTSTÄLLS EJ

- KM1+800** BEFINTLIG SPÄRMITT JÄRNVÄG MED LÅNGMÄTNING
- - -** KOMMUNGRÄNS
- - -** FASTIGHETSGRÄNS
- - -** TRAKTSGRÄNS
- - -** BEFINTLIGA RÄTTIGHETER
- - -** BEFINTLIG VÄG, VÄGMITT
- - -** BEFINTLIG BYGGNAD
- - -** FASTIGHETSBETECKNING
- - -** TRAKTSMÄTNING
- - -** TRAFIKVERKETS FASTIGHET SOM BEHÅLLS SOM JÄRNVAGSMARK MED AGANDERÄTT

KOORDINATSYSTEM

SYSTEM I PLAN: SWEREF 99 15 00, SYSTEM I HÖJD: RH 2000
DATUM GRUNDKARTA: 2023-12-21, DATUM FASTIGHETSKARTA: 2023-12-21



NÄSSJÖ-VÄRNAMO

KM 11 - 20

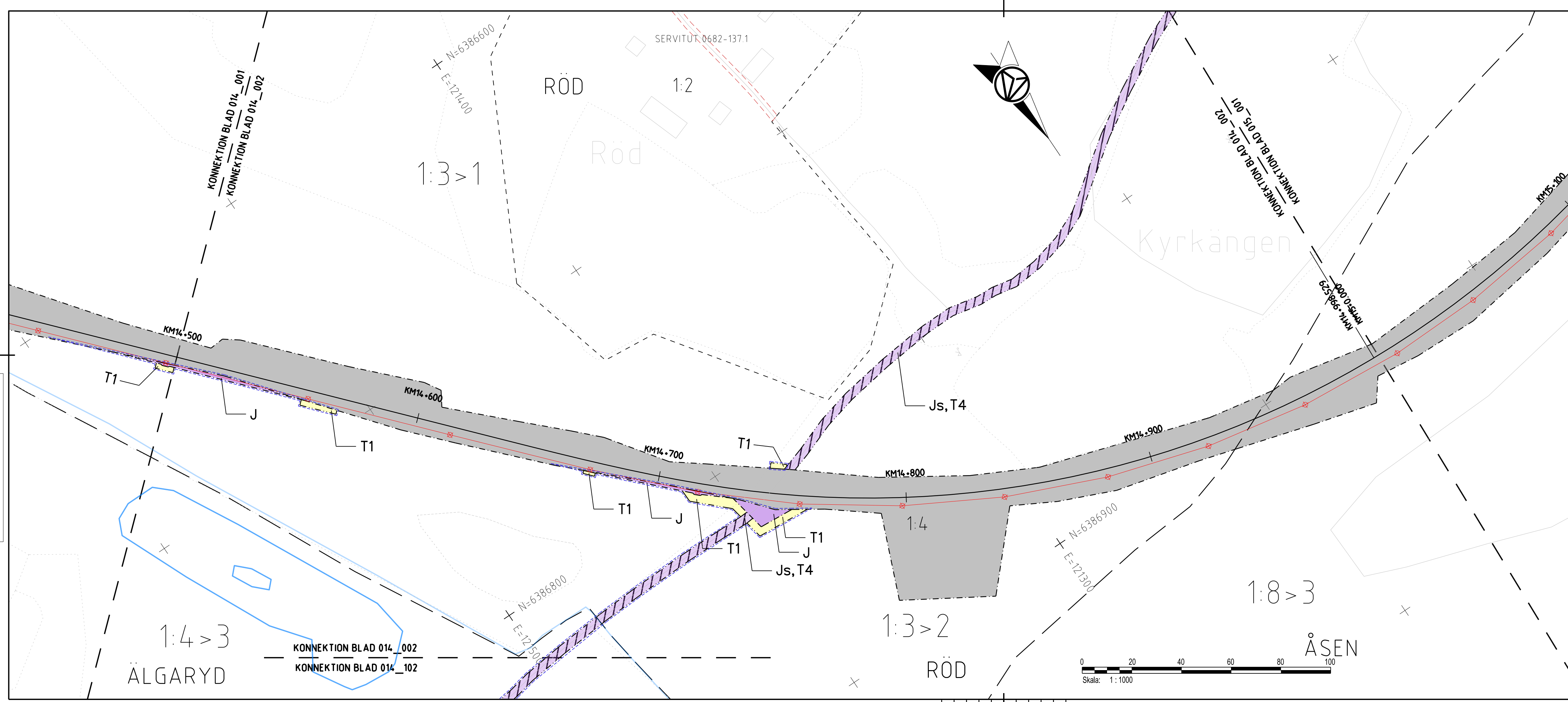
ANDR. ANDRNINGEN AVSER		GODKÄND AV		ANDR. DATUM	
TYP AV PLAN					
JÄRNVAGSPLAN					
LEVERANTÖR	AVDELNING	LEVERANS/ANDRINGS-PM	TEKNIKOMRÅDE		
AFRY	AFRY		MARK		
	UPPDRAGSNUMMER	KONSTRUKTIONSNUMMER	GRANSKNINGSSTATUS / SYFTE		
	202827				
TRAFIKVERKET	HALMSTAD-NÄSSJÖ		HANDLINGS-TYP		
	NÄSSJÖ-VÄRNAMO ELEKTRIFIERING		FASTSTÄLLESHANDLING		
SKAPAD AV	M. LYKO/L. WASIK	PLANKARTA	ANLÄGGNINGSTYP		
GRANSKAD AV	U. CLASSON	SKALA	KILOMETER-METER	BANDEL	
GODKÄND AV	EF	1:1000	014+000-014+500	732	
DATUM	2024-02-22	FORMAT	RITNINGSNUMMER PROJEKT	RITNINGSNUMMER FÖRVALTNING	
		A3FF	168299-00-102-0014-0001	BLAD	
				NÄSTA BLAD	ANDR.
				001	002

Denna ritning är Trafikverkets egendom. Allt obehörigt begagnande av ritningen beivras enligt lag.
TRAFIKVERKET

00
-12
-18
-11
-3

LAST RENDERA BY AUTOCAD

188299-00-PP-000_025-001.dwg
188299-00-PP-000_025-002.dwg
188299-00-PP-000_025-003.dwg
188299-00-PP-000_025-004.dwg
188299-00-PP-000_025-005.dwg
188299-00-PP-000_025-006.dwg
188299-00-PP-000_025-007.dwg
188299-00-PP-000_025-008.dwg
188299-00-PP-000_025-009.dwg
188299-00-PP-000_025-010.dwg
188299-00-PP-000_025-011.dwg
188299-00-PP-000_025-012.dwg
188299-00-PP-000_025-013.dwg
188299-00-PP-000_025-014.dwg
188299-00-PP-000_025-015.dwg
188299-00-PP-000_025-016.dwg
188299-00-PP-000_025-017.dwg
188299-00-PP-000_025-018.dwg
188299-00-PP-000_025-019.dwg
188299-00-PP-000_025-020.dwg
188299-00-PP-000_025-021.dwg
188299-00-PP-000_025-022.dwg
188299-00-PP-000_025-023.dwg
188299-00-PP-000_025-024.dwg
188299-00-PP-000_025-025.dwg
188299-00-PP-000_025-026.dwg
188299-00-PP-000_025-027.dwg
188299-00-PP-000_025-028.dwg
188299-00-PP-000_025-029.dwg
188299-00-PP-000_025-030.dwg
188299-00-PP-000_025-031.dwg
188299-00-PP-000_025-032.dwg
188299-00-PP-000_025-033.dwg
188299-00-PP-000_025-034.dwg
188299-00-PP-000_025-035.dwg
188299-00-PP-000_025-036.dwg
188299-00-PP-000_025-037.dwg
188299-00-PP-000_025-038.dwg
188299-00-PP-000_025-039.dwg
188299-00-PP-000_025-040.dwg
188299-00-PP-000_025-041.dwg
188299-00-PP-000_025-042.dwg
188299-00-PP-000_025-043.dwg
188299-00-PP-000_025-044.dwg
188299-00-PP-000_025-045.dwg
188299-00-PP-000_025-046.dwg
188299-00-PP-000_025-047.dwg
188299-00-PP-000_025-048.dwg
188299-00-PP-000_025-049.dwg
188299-00-PP-000_025-050.dwg

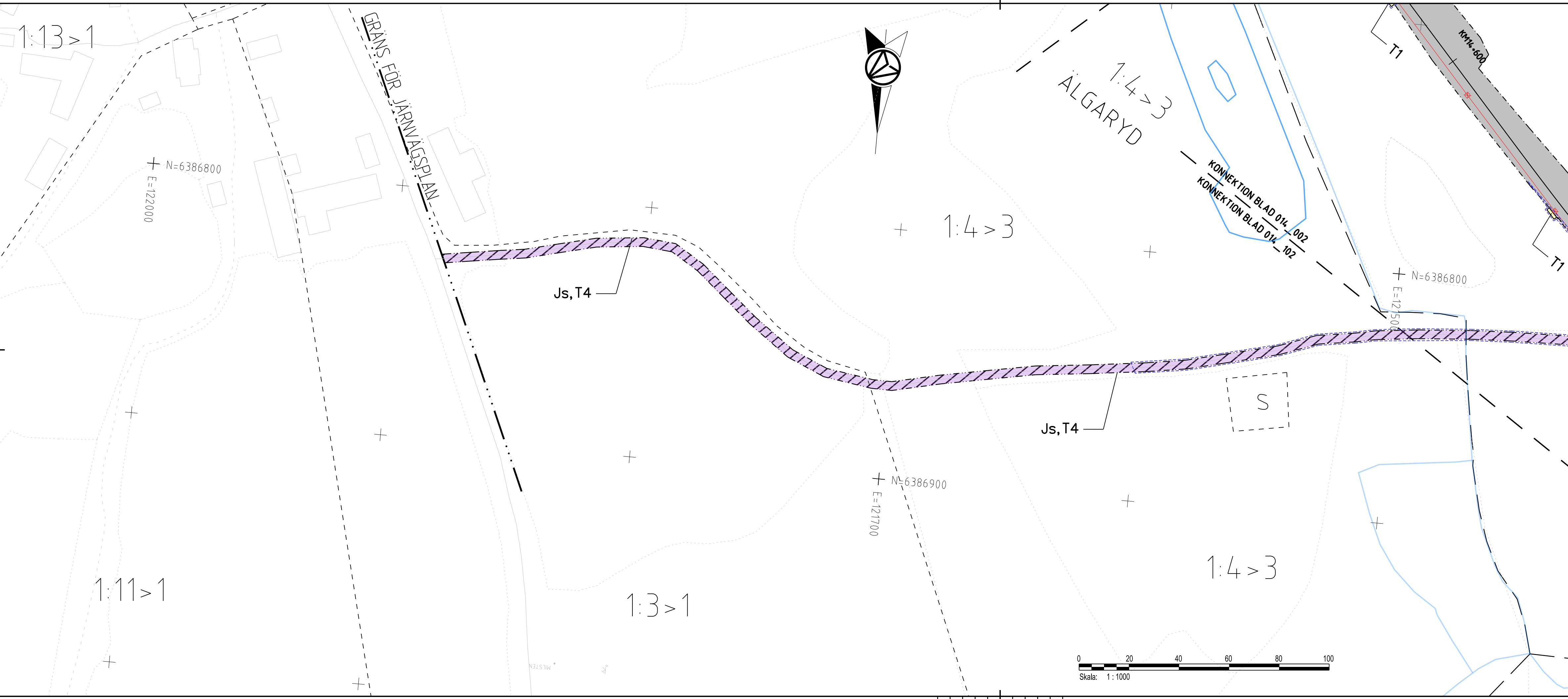


Den här ritning är Trafikverkets egendom. Allt obehörigt begagnande av ritningen beivras enligt lag.
TRAFIKVERKET

188299-00-PP-000_025-001.dwg
188299-00-PP-000_025-002.dwg
188299-00-PP-000_025-003.dwg
188299-00-PP-000_025-004.dwg
188299-00-PP-000_025-005.dwg
188299-00-PP-000_025-006.dwg
188299-00-PP-000_025-007.dwg
188299-00-PP-000_025-008.dwg
188299-00-PP-000_025-009.dwg
188299-00-PP-000_025-010.dwg
188299-00-PP-000_025-011.dwg
188299-00-PP-000_025-012.dwg
188299-00-PP-000_025-013.dwg
188299-00-PP-000_025-014.dwg
188299-00-PP-000_025-015.dwg
188299-00-PP-000_025-016.dwg
188299-00-PP-000_025-017.dwg
188299-00-PP-000_025-018.dwg
188299-00-PP-000_025-019.dwg
188299-00-PP-000_025-020.dwg
188299-00-PP-000_025-021.dwg
188299-00-PP-000_025-022.dwg
188299-00-PP-000_025-023.dwg
188299-00-PP-000_025-024.dwg
188299-00-PP-000_025-025.dwg
188299-00-PP-000_025-026.dwg
188299-00-PP-000_025-027.dwg
188299-00-PP-000_025-028.dwg
188299-00-PP-000_025-029.dwg
188299-00-PP-000_025-030.dwg
188299-00-PP-000_025-031.dwg
188299-00-PP-000_025-032.dwg
188299-00-PP-000_025-033.dwg
188299-00-PP-000_025-034.dwg
188299-00-PP-000_025-035.dwg
188299-00-PP-000_025-036.dwg
188299-00-PP-000_025-037.dwg
188299-00-PP-000_025-038.dwg
188299-00-PP-000_025-039.dwg
188299-00-PP-000_025-040.dwg
188299-00-PP-000_025-041.dwg
188299-00-PP-000_025-042.dwg
188299-00-PP-000_025-043.dwg
188299-00-PP-000_025-044.dwg
188299-00-PP-000_025-045.dwg
188299-00-PP-000_025-046.dwg
188299-00-PP-000_025-047.dwg
188299-00-PP-000_025-048.dwg
188299-00-PP-000_025-049.dwg
188299-00-PP-000_025-050.dwg

AF4481897
2024-02-18 16:16
LAST RENDERED BY MICROSTATION 2024-02-22 14:00:02.dwg
LAST RENDERED BY AUTOCAD: 18

188299-00-PP-000_025-0011.dwg
 188299-00-PP-000_025-0002.dwg
 188299-00-PP-000_025-0003.dwg
 188299-00-PP-000_025-0004.dwg
 188299-00-PP-000_025-0005.dwg
 188299-00-PP-000_025-0006.dwg
 188299-00-PP-000_025-0007.dwg
 188299-00-PP-000_025-0008.dwg
 188299-00-PP-000_025-0009.dwg
 188299-00-PP-000_025-0010.dwg
 188299-00-PP-000_025-0011.dwg
 188299-00-PP-000_025-0012.dwg
 188299-00-PP-000_025-0013.dwg
 188299-00-PP-000_025-0014.dwg
 188299-00-PP-000_025-0015.dwg
 188299-00-PP-000_025-0016.dwg
 188299-00-PP-000_025-0017.dwg
 188299-00-PP-000_025-0018.dwg
 188299-00-PP-000_025-0019.dwg
 188299-00-PP-000_025-0020.dwg
 188299-00-PP-000_025-0021.dwg
 188299-00-PP-000_025-0022.dwg
 188299-00-PP-000_025-0023.dwg
 188299-00-PP-000_025-0024.dwg
 188299-00-PP-000_025-0025.dwg
 188299-00-PP-000_025-0026.dwg
 188299-00-PP-000_025-0027.dwg
 188299-00-PP-000_025-0028.dwg
 188299-00-PP-000_025-0029.dwg
 188299-00-PP-000_025-0030.dwg
 188299-00-PP-000_025-0031.dwg
 188299-00-PP-000_025-0032.dwg
 188299-00-PP-000_025-0033.dwg
 188299-00-PP-000_025-0034.dwg
 188299-00-PP-000_025-0035.dwg
 188299-00-PP-000_025-0036.dwg
 188299-00-PP-000_025-0037.dwg
 188299-00-PP-000_025-0038.dwg
 188299-00-PP-000_025-0039.dwg
 188299-00-PP-000_025-0040.dwg
 188299-00-PP-000_025-0041.dwg
 188299-00-PP-000_025-0042.dwg
 188299-00-PP-000_025-0043.dwg
 188299-00-PP-000_025-0044.dwg
 188299-00-PP-000_025-0045.dwg
 188299-00-PP-000_025-0046.dwg
 188299-00-PP-000_025-0047.dwg
 188299-00-PP-000_025-0048.dwg
 188299-00-PP-000_025-0049.dwg
 188299-00-PP-000_025-0050.dwg
 188299-00-PP-000_025-0051.dwg
 188299-00-PP-000_025-0052.dwg
 188299-00-PP-000_025-0053.dwg
 188299-00-PP-000_025-0054.dwg
 188299-00-PP-000_025-0055.dwg
 188299-00-PP-000_025-0056.dwg
 188299-00-PP-000_025-0057.dwg
 188299-00-PP-000_025-0058.dwg
 188299-00-PP-000_025-0059.dwg
 188299-00-PP-000_025-0060.dwg
 188299-00-PP-000_025-0061.dwg
 188299-00-PP-000_025-0062.dwg
 188299-00-PP-000_025-0063.dwg
 188299-00-PP-000_025-0064.dwg
 188299-00-PP-000_025-0065.dwg
 188299-00-PP-000_025-0066.dwg
 188299-00-PP-000_025-0067.dwg
 188299-00-PP-000_025-0068.dwg
 188299-00-PP-000_025-0069.dwg
 188299-00-PP-000_025-0070.dwg
 188299-00-PP-000_025-0071.dwg
 188299-00-PP-000_025-0072.dwg
 188299-00-PP-000_025-0073.dwg
 188299-00-PP-000_025-0074.dwg
 188299-00-PP-000_025-0075.dwg
 188299-00-PP-000_025-0076.dwg
 188299-00-PP-000_025-0077.dwg
 188299-00-PP-000_025-0078.dwg
 188299-00-PP-000_025-0079.dwg
 188299-00-PP-000_025-0080.dwg
 188299-00-PP-000_025-0081.dwg
 188299-00-PP-000_025-0082.dwg
 188299-00-PP-000_025-0083.dwg
 188299-00-PP-000_025-0084.dwg
 188299-00-PP-000_025-0085.dwg
 188299-00-PP-000_025-0086.dwg
 188299-00-PP-000_025-0087.dwg
 188299-00-PP-000_025-0088.dwg
 188299-00-PP-000_025-0089.dwg
 188299-00-PP-000_025-0090.dwg
 188299-00-PP-000_025-0091.dwg
 188299-00-PP-000_025-0092.dwg
 188299-00-PP-000_025-0093.dwg
 188299-00-PP-000_025-0094.dwg
 188299-00-PP-000_025-0095.dwg
 188299-00-PP-000_025-0096.dwg
 188299-00-PP-000_025-0097.dwg
 188299-00-PP-000_025-0098.dwg
 188299-00-PP-000_025-0099.dwg
 188299-00-PP-000_025-0100.dwg



TECKENFÖRKLARING

FASTSTÄLLS MARKANSPRÅK

- GRÄNS FÖR JÄRNVÄGSPLAN
- GRÄNS FÖR JÄRNVÄGSMARK
- AVGRÄNSNING MELLAN OLIKA TYPER AV MARKANSPRÅK
- J** NY JÄRNVÄGSMARK MED AGANDERÄTT
- Js** NY JÄRNVÄGSMARK MED SERVITUTSRÄTT
- Js** NY JÄRNVÄGSMARK MED SERVITUTSRÄTT OCH TILLFÄLLIG NYTTJÄNDERÄTT
- T** TILLFÄLLIG NYTTJÄNDERÄTT GÄLLER FRÅN BYGGSTART TILL OCH MED TVÅ MÅNADER EFTER SLUTBESKUTNING

ÖVRIGA BETECKNINGAR PÅ PLANKARTAN

- KM1+ 800** NYTT JÄRNVÄGSPÅR, SPÄRMITT MED LANGDMÄTNING OCH HÖJDSÄTTNING
- 35.80** NY KONTAKTLEDNINGSANLÄGGNING, UNGEFÄRLIGT LÄGE
- B1** -BYGGLOV KRÄVS INTE FÖR BYGGANDE AV TRANSFORMATORSTATIONER
- B2** -BYGGLOV KRÄVS INTE FÖR UPPLAG OCH MATERIALGÅRDAR
- GRÄNS FÖR B2-YTA

FASTSTÄLLS EJ

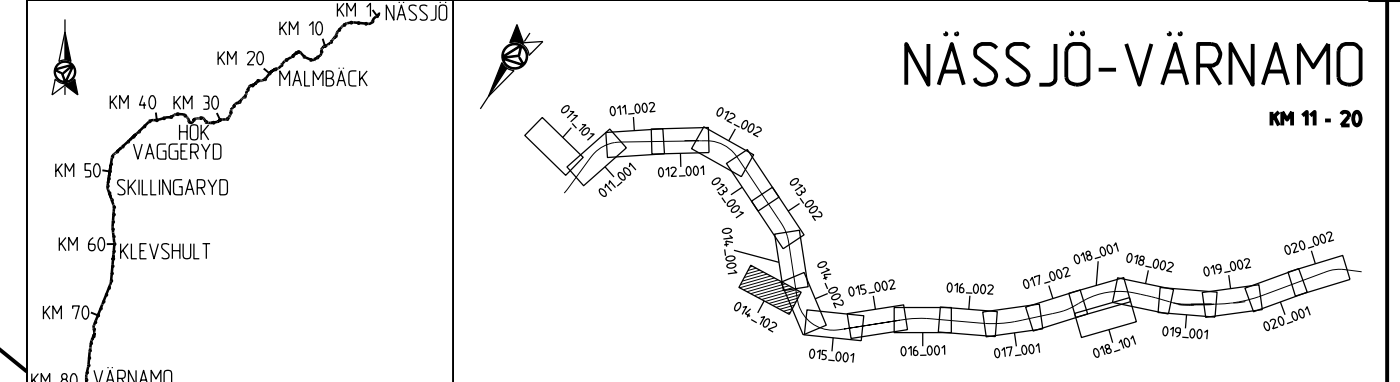
- KM1+ 800** BEFINTLIG SPÄRMITT JÄRNVÄG MED LANGDMÄTNING
- +** KOMMUNGRÄNS
- FASTIGHETSGRÄNS
- TRAKTSGRÄNS
- BEFINTLIGA RÄTTIGHETER
- BEFINTLIG VÄG, VÄGMITT
- BEFINTLIG BYGGNAD
- FASTIGHETSBETECKNING
- TRAKTSNAMN
- NÄSSJÖ** TRAFIKVERKETS FASTIGHET SOM BEHÅLLS SOM JÄRNVÄGSMARK MED AGANDERÄTT

VERKSAMHETER/ÅTGÄRDER SOM UNDTANTAS FRÅN FÖRBUD ENLIGT MILJÖBALKEN

SKYLDIGHETEN ATT GÖRA ANMÄLAN FÖR SAMRÅD ENLIGT 126 MB GÄLLER INTE FÖR DE VERKSAMHETER OCH ÅTGÄRDER SOM BEHOVS FÖR ATT BYGGA VÄGEN/JÄRNVÄGEN OCH SOM FASTSTÄLLS OCH INGÅR I VÄGOMRÅDE FÖR ALLMAN VÄG/JÄRNVÄGSMARK ELLER OMRÅDE FÖR TILLFÄLLIG NYTTJÄNDERÄTT.

KOORDINATSYSTEM

SYSTEM I PLAN: SWEREF 99 15 00, SYSTEM I HÖJD: RH 2000
 DATUM GRUNDKARTA: 2023-12-21, DATUM FASTIGHETSKARTA: 2023-12-21



ANDR. ANDRINGEN AVSER		GÖDKÄND AV		ANDR. DATUM	
TYP AV PLAN					
JÄRNVÄGSPLAN					
LEVERANTÖR	AVDELNING	LEVERANS/ANDRINGS-PM	TEKNIKOMRÅDE		
AFRY	AFRY		MARK		
	UPPDRAGSNUMMER	KONSTRUKTIONSNUMMER	GRANSKNINGSSTATUS / SYFTE		
	202827				
TRAFIKVERKET	HALMSTAD-NÄSSJÖ		HANDLINGS TYP		
	NÄSSJÖ-VÄRNAMO ELEKTRIFIERING		FASTSTÄLLESHANDLING		
SKAPAD AV	M. LYKO/L. WASIK	GRANSKAD AV	U. CLASSON	KILOMETER-METER	BANDEL
				014 +500 - 014 +1000	732
GÖDKÄND AV	EF	DATUM	2024-02-22	RITNINGSNUMMER PROJEKT	168299-00-102-0014-0102
		SKALA	1:1000	ANLÄGGNINGSTYP	
		FORMAT	A3FF	BLAD	102
		RITNINGSNUMMER FÖRVALTNING		NÄSTA BLAD	001
				ANDR.	

Denna ritning är Trafikverkets egendom. Allt obehörigt begagnande av ritningen beivras enligt lag.
 TRAFIKVERKET

188299-00-PP-000_025-0091.dwg
 188299-00-PP-000_025-0092.dwg
 188299-00-PP-000_025-0093.dwg
 188299-00-PP-000_025-0094.dwg
 188299-00-PP-000_025-0095.dwg
 188299-00-PP-000_025-0096.dwg
 188299-00-PP-000_025-0097.dwg
 188299-00-PP-000_025-0098.dwg
 188299-00-PP-000_025-0099.dwg
 188299-00-PP-000_025-0100.dwg

AF481897
 2024-02-19 18:18
 LAST RENDRER BY MICROSTATION/8299-00-102-0014-0102.dwg
 LAST RENDRER BY AUTOCAD
 -10