



188299-00-1000\_028-000.dwg  
188299-00-1000\_028-001.dwg  
188299-00-1000\_028-002.dwg  
188299-00-1000\_028-003.dwg  
188299-00-1000\_028-004.dwg  
188299-00-1000\_028-005.dwg  
188299-00-1000\_028-006.dwg  
188299-00-1000\_028-007.dwg  
188299-00-1000\_028-008.dwg  
188299-00-1000\_028-009.dwg  
188299-00-1000\_028-010.dwg  
188299-00-1000\_028-011.dwg  
188299-00-1000\_028-012.dwg  
188299-00-1000\_028-013.dwg  
188299-00-1000\_028-014.dwg  
188299-00-1000\_028-015.dwg

Den här ritning är Trafikverkets egendom. Allt obehörigt begagnande av ritningen beivras enligt lag.  
TRAFIKVERKET

188299-00-1000\_028-000.dwg  
188299-00-1000\_028-001.dwg  
188299-00-1000\_028-002.dwg  
188299-00-1000\_028-003.dwg  
188299-00-1000\_028-004.dwg  
188299-00-1000\_028-005.dwg  
188299-00-1000\_028-006.dwg  
188299-00-1000\_028-007.dwg  
188299-00-1000\_028-008.dwg  
188299-00-1000\_028-009.dwg  
188299-00-1000\_028-010.dwg  
188299-00-1000\_028-011.dwg  
188299-00-1000\_028-012.dwg  
188299-00-1000\_028-013.dwg  
188299-00-1000\_028-014.dwg  
188299-00-1000\_028-015.dwg



### TECKENFÖRKLARING

- GRÄNS FÖR JÄRNVÄGSPLAN
- GRÄNS FÖR JÄRNVÄGSMARK

### BEFINTLIG ANLÄGGNING

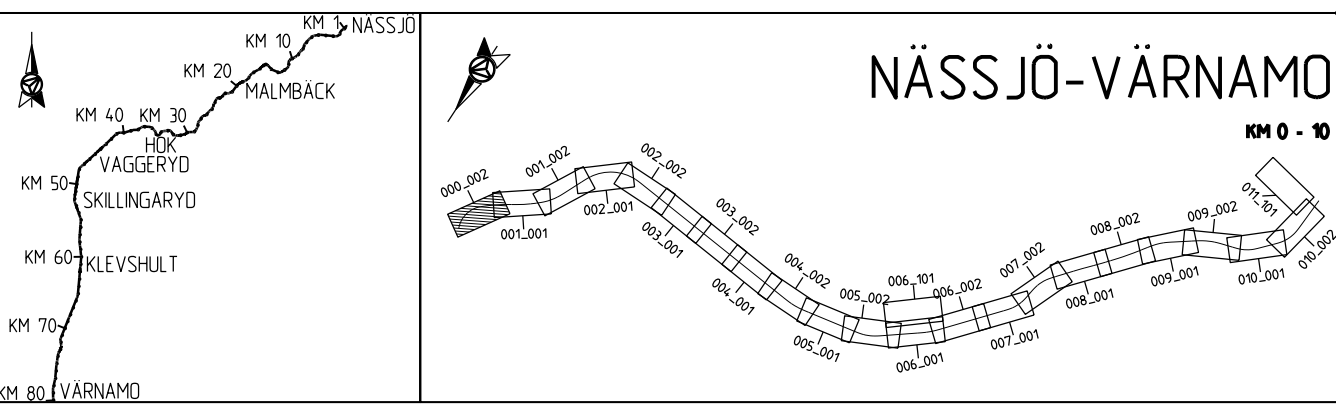
- KM1-800** SPÄRMITT MED LÄNGMÄTNING
- FASTIGHETSGRÄNS
- TRAKTSGRÄNS
- BEFINTLIG VÄG SOM ANVÄNDS SOM SERVICEVÄG

### NY ANLÄGGNING

- KONTAKTLEDNINGSTOPE MED UTLIGGARE, UNGEFÄRLIGT LÄGE
- ← KONTAKTLEDNINGSTOPE MED FÖRLÄNGD UTLIGGARE, UNGEFÄRLIGT LÄGE
- ⚡ KONTAKTLEDNINGSBRYGGA, UNGEFÄRLIGT LÄGE
- ⚡ ELSKYDDSPORTAL, UNGEFÄRLIGT LÄGE
- STANGSEL
- TEKNIKBYGGNAD
- DIKE / SLÄNT

### KOORDINATSYSTEM

SYSTEM I PLAN: SWEREF 99 15 00  
SYSTEM I HÖJD: RH 2000



ANDR. ANDRINGS AVSER		GODKÄND AV		ANDR. DATUM	
TYP AV PLAN					
LEVERANTÖR			AVDELNING		LEVERANS/ANDRINGS-PM
AFRY			AFRY		MARK
UPPDRAGSNUMMER			UPPDRAGSNUMMER		KONSTRUKTIONSTATUS / SYFTE
202827			202827		GRANSKNINGSSTATUS / SYFTE
SKAPAD AV			HANDLINGS-TYP		TEKNIKOMRÅDE
P. MACKOWIAK/L. WASIK			FASTSTÄLLESHANDLING		MARK
GRANSKAD AV			ANLÄGGNINGSTYP		GRANSKNINGSSTATUS / SYFTE
U. CLASSON			NÄSSJÖ-VÄRNAMO ELEKTRIFIERING		GRANSKNINGSSTATUS / SYFTE
GODKÄND AV			KILOMETER-METER		HANDLINGS-TYP
EF			000+429-000+1000		FASTSTÄLLESHANDLING
DATUM			RITNINGNUMMER PROJEKT		ANLÄGGNINGSTYP
2024-02-22			168299-00-103-0000-0002		ANLÄGGNINGSTYP
SKALA			RITNINGNUMMER FÖRVALTNING		KILOMETER-METER
1:1000			A3FF		000+429-000+1000
FORMAT			BLAD		BANDL
A3FF			002		732
RITNINGNUMMER FÖRVALTNING			NÄSTA BLAD		ANDR.
			001		

AFRY 188299-00-1000-028-000.dwg 2024-02-18:51 LAST RENDERED BY MICROSTATION 2024-02-22 10:00:00

188299-00-103-000-001.dwg  
188299-00-103-000-002.dwg  
188299-00-103-000-003.dwg  
188299-00-103-000-004.dwg  
188299-00-103-000-005.dwg  
188299-00-103-000-006.dwg  
188299-00-103-000-007.dwg  
188299-00-103-000-008.dwg  
188299-00-103-000-009.dwg  
188299-00-103-000-010.dwg

Den här ritning är Trafikverkets egendom. Allt obehörigt bebyggande av ritningen beivras enligt lag.  
TRAFIKVERKET

188299-00-103-001.dwg  
188299-00-103-002.dwg  
188299-00-103-003.dwg  
188299-00-103-004.dwg  
188299-00-103-005.dwg  
188299-00-103-006.dwg  
188299-00-103-007.dwg  
188299-00-103-008.dwg  
188299-00-103-009.dwg  
188299-00-103-010.dwg



**TECKENFÖRKLARING**

- GRÄNS FÖR JÄRNVÄGSPLAN
- - - GRÄNS FÖR JÄRNVÄGSMARK

**BEFINTLIG ANLÄGGNING**

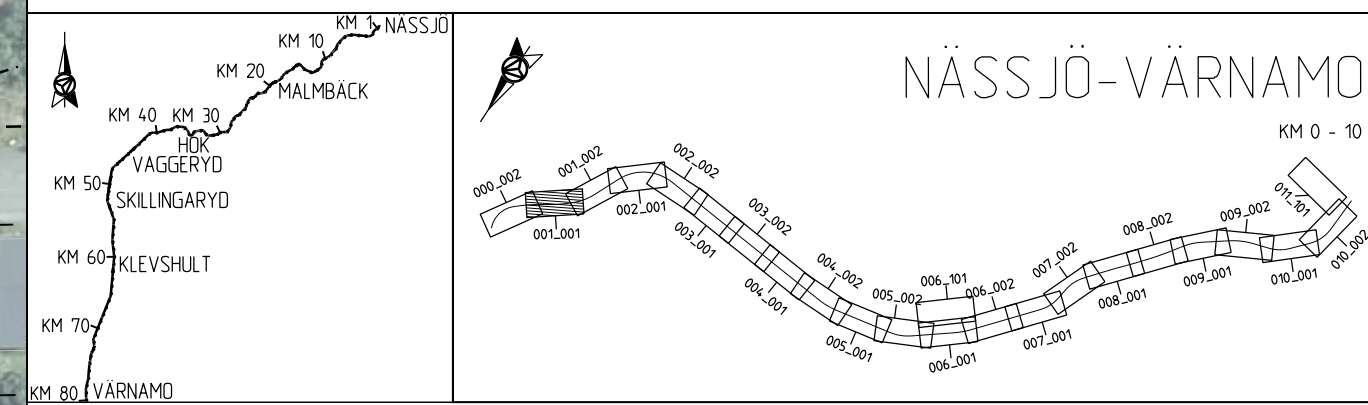
- KM1-800 SPÄRMITT MED LÅNGMÄTNING
- - - FASTIGHETSGRÄNS
- - - TRAKTSGRÄNS
- == BEFINTLIG VÄG SOM ANVÄNDS SOM SERVICEVÄG

**NY ANLÄGGNING**

- o - KONTAKTLEDNINGSSTOPE MED UTLIGGARE, UNGEFÄRLIGT LÄGE
- o - KONTAKTLEDNINGSSTOPE MED FÖRLÅNGD UTLIGGARE, UNGEFÄRLIGT LÄGE
- o - KONTAKTLEDNINGSBRYGGA, UNGEFÄRLIGT LÄGE
- o - ELSKYDDSPORTAL, UNGEFÄRLIGT LÄGE
- - STÅNGSEL
- o - TEKNIKBYGGNAD
- - DIKE / SLÄNT

**KOORDINATSYSTEM**

SYSTEM I PLAN: SWEREF 99 15 00  
SYSTEM I HÖJD: RH 2000



ANDR. ANDRINGEN AVSER: \_\_\_\_\_ GODKÄND AV: \_\_\_\_\_ ANDR. DATUM: \_\_\_\_\_  
TYP AV PLAN: \_\_\_\_\_

**JÄRNVÄGSPLAN**

LEVERANTÖR <b>AFRY</b>	AVDELNING <b>AFRY</b>	LEVERANS-/ANDRINGS-PM	TEKNIKOMRÅDE <b>MARK</b>
SKAPAD AV <b>P. MACKOWIAK/L. WASIK</b>	UPPDRAGSNUMMER <b>202827</b>	KONSTRUKTIONSNUMMER	GRANSKINGSSTATUS / SYFTE
GRANSKAD AV <b>U. CLASSON</b>	<b>HÄLMSTAD-NÄSSJÖ</b> NÄSSJÖ-VÄRNAMO ELEKTRIFIERING		HANDLINGS-TYP: <b>FASTSTÄLLESHANDLING</b> ANLÄGGNINGSTYP
GODKÄND AV <b>EF</b>	DATUM <b>2024-02-22</b>	SKALA <b>1:1000</b>	FORMAT <b>A3FF</b>
		ILLUSTRATIONS-KARTA	KILOMETER-METER <b>001+000-001-500</b>
		FORMAT <b>A3FF</b>	BANDEL <b>732</b>
		RITINGSNUMMER FÖRVALTNING	RITINGSNUMMER PROJEKT <b>168299-00-103-0001-0001</b>
		BLAD <b>001</b>	NÄSTA BLAD <b>002</b>
		ANDR.	ANDR.



### TECKENFÖRKLARING

- GRÄNS FÖR JÄRNVÄGSPLAN
- - - GRÄNS FÖR JÄRNVÄGSMARK

### BEFINTLIG ANLÄGGNING

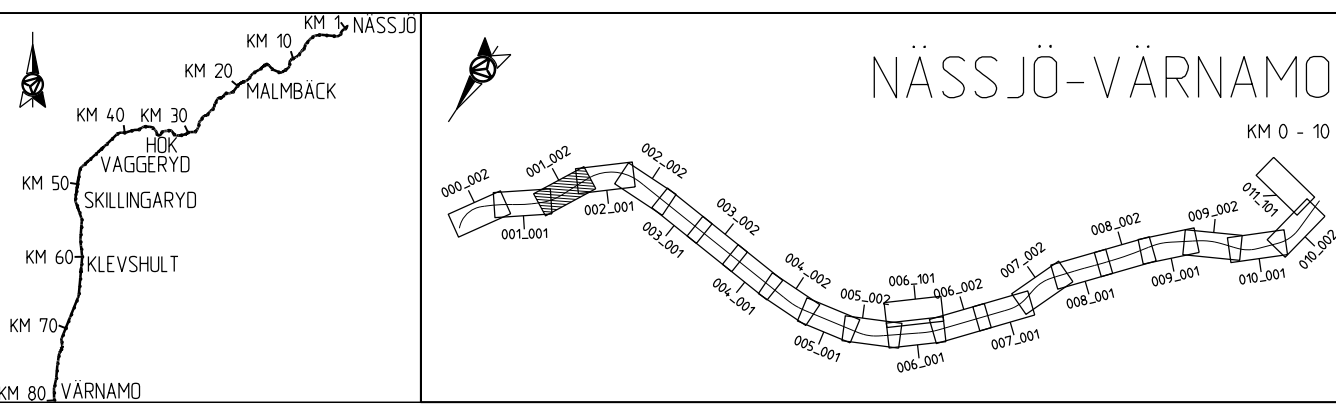
- KM1+800 SPÄRMITT MED LÄNGDMÄTNING
- - - FASTIGHETSGRÄNS
- TRAKTSGRÄNS
- BEFINTLIG VÄG SOM ANVÄNDS SOM SERVICEVÄG

### NY ANLÄGGNING

- KONTAKTLEDNINGSSTOPE MED UTLIGGARE, UNGEFÄRLIGT LÄGE
- ← KONTAKTLEDNINGSSTOPE MED FÖRLÄNGD UTLIGGARE, UNGEFÄRLIGT LÄGE
- ↔ KONTAKTLEDNINGSBRYGGA, UNGEFÄRLIGT LÄGE
- ⊕ ELSKYDDSPORTAL, UNGEFÄRLIGT LÄGE
- STÄNGSEL
- TEKNIKBYGGNAD
- ▭ DIKE / SLÄNT

### KOORDINATSYSTEM

SYSTEM I PLAN: SWEREF 99 15 00  
SYSTEM I HÖJD: RH 2000



188299-00-PP-000\_025-002.dwg  
188299-00-PP-000\_025-003.dwg  
188299-00-PP-000\_025-004.dwg  
188299-00-PP-000\_025-005.dwg  
188299-00-PP-000\_025-006.dwg  
188299-00-PP-000\_025-007.dwg  
188299-00-PP-000\_025-008.dwg  
188299-00-PP-000\_025-009.dwg  
188299-00-PP-000\_025-010.dwg  
188299-00-PP-000\_025-011.dwg  
188299-00-PP-000\_025-012.dwg  
188299-00-PP-000\_025-013.dwg  
188299-00-PP-000\_025-014.dwg  
188299-00-PP-000\_025-015.dwg

Den här ritning är Trafikverkets egendom. Allt obehörigt beaktande av ritningen beivras enligt lag.  
TRAFIKVERKET

188299-00-PP-000\_025-006.dwg  
188299-00-PP-000\_025-007.dwg  
188299-00-PP-000\_025-008.dwg  
188299-00-PP-000\_025-009.dwg  
188299-00-PP-000\_025-010.dwg  
188299-00-PP-000\_025-011.dwg  
188299-00-PP-000\_025-012.dwg  
188299-00-PP-000\_025-013.dwg  
188299-00-PP-000\_025-014.dwg  
188299-00-PP-000\_025-015.dwg

ANDR. ANDRNINGEN AVSER		GÖDKÄND AV		ANDR. DATUM	
TYP AV PLAN					
<b>JÄRNVÄGSPLAN</b>					
LEVERANTÖR		AVDELNING		LEVERANS/ANDRINGS-PM	
AFRY		AFRY		MARK	
		UPPDRAGSNUMMER		KONSTRUKTIONSNUMMER	
		202827			
TEKNIKOMRÅDE		GRÄNSKINGSSTATUS / SYFTE			
MARK					
HANDLINGS TYP		ANLÄGGNINGSTYP			
FASTSTÄLLESHANDLING					
KILOMETER-METER		BÄNDEL			
001+500 - 001+1000		732			
RITNINGSNUMMER PROJEKT		RITNINGSNUMMER FÖRVALTNING			
168299-00-103-0001-0002					
BLAD		NÄSTA BLAD		ANDR.	
002		001			
SKAPAD AV		DATUM		SKALA	
P. MACKOWIAK/L. WASIK		2024-02-22		1:1000	
GRANSKAD AV		FORMAT		RITNINGSNUMMER FÖRVALTNING	
U. CLASSON		A3FF			
GÖDKÄND AV		FORMAT		RITNINGSNUMMER FÖRVALTNING	
EF		A3FF			

AFR481897  
2024-02-18:51  
LAST RENDER BY MICROSTATION: 2024-02-22 10:00:00

LAST RENDER BY AUTOCAD: 2024-02-22 10:00:00

168299-00-103-0002-0001.dwg  
168299-00-103-0002-0002.dwg  
168299-00-103-0003-0003.dwg  
168299-00-103-0004-0004.dwg  
168299-00-103-0005-0005.dwg  
168299-00-103-0006-0006.dwg  
168299-00-103-0007-0007.dwg  
168299-00-103-0008-0008.dwg  
168299-00-103-0009-0009.dwg  
168299-00-103-0010-0010.dwg

Den här ritning är Trafikverkets egendom. Allt obehörigt beaktande av ritningen beivras enligt lag.  
TRAFIKVERKET

168299-00-103-0001-0001.dwg  
168299-00-103-0002-0002.dwg  
168299-00-103-0003-0003.dwg  
168299-00-103-0004-0004.dwg  
168299-00-103-0005-0005.dwg  
168299-00-103-0006-0006.dwg  
168299-00-103-0007-0007.dwg  
168299-00-103-0008-0008.dwg  
168299-00-103-0009-0009.dwg  
168299-00-103-0010-0010.dwg



### TECKENFÖRKLARING

- GRÄNS FÖR JÄRNVÄGSPLAN
- GRÄNS FÖR JÄRNVÄGSMARK

### BEFINTLIG ANLÄGGNING

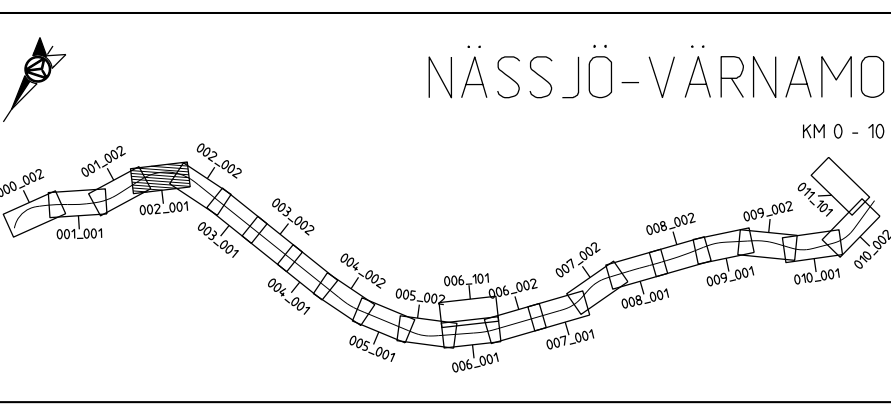
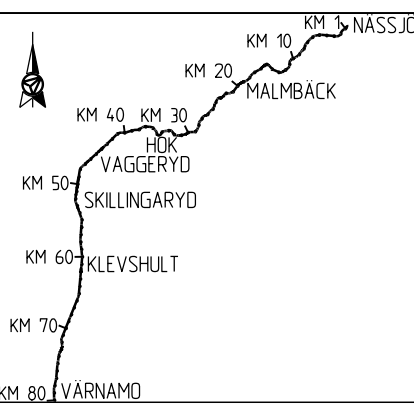
- KM1+800 SPÄRMITT MED LÄNGDMÄTNING
- FASTIGHETSGRÄNS
- TRAKTSGRÄNS
- BEFINTLIG VÄG SOM ANVÄNDS SOM SERVICEVÄG

### NY ANLÄGGNING

- KONTAKTLEDNINGSSTOPE MED UTLIGGARE, UNGEFÄRLIGT LÄGE
- ← KONTAKTLEDNINGSSTOPE MED FÖRLÄNGD UTLIGGARE, UNGEFÄRLIGT LÄGE
- ⇄ KONTAKTLEDNINGSBRYGGA, UNGEFÄRLIGT LÄGE
- ⊕ ELSKYDDSPORTAL, UNGEFÄRLIGT LÄGE
- STÅNGSEL
- TEKNIKBYGGNAD
- ▭ DIKE / SLÄNT

### KOORDINATSYSTEM

SYSTEM I PLAN: SWEREFF 99 15 00  
SYSTEM I HÖJD: RH 2000




ANDR. ANDRINGS AVSER		GÖDKÄND AV		ANDR. DATUM	
TYP AV PLAN					
<b>JÄRNVÄGSPLAN</b>					
LEVERANTÖR	AVDELNING	LEVERANS/ANDRINGS-PM	TEKNIKOMRÅDE		
AFRY	AFRY		MARK		
	UPPDRAGSNUMMER	KONSTRUKTIONSNUMMER	GRANSKNINGSSTATUS / SYFTE		
	202827				
TRAFIKVERKET	HALMSTAD-NÄSSJÖ		HANDLINGS TYP		
	NÄSSJÖ-VÄRNAMO ELEKTRIFIERING		ANLÄGGNINGSTYP		
SKAPAD AV	P. MACKOWIAK/L. WASIK		KILOMETER-METER	002+000-002+500	BANDEL
GRANSKAD AV	U. CLASSON				732
GÖDKÄND AV	DATUM	SKALA	FORMAT	RITNINGSNUMMER FÖRVALTNING	BLAD
EF	2024-02-22	1:1000	A3FF		NÄSTA BLAD
					ANDR.
				001	002

AFR481897 2024-02-18:50 LAST RENDER BY MICROSTATION 2024-02-22 10:00:00 001.dwg

168299-00-PP-000\_028-006.dwg  
168299-00-PP-000\_028-010.dwg  
168299-00-PP-000\_028-011.dwg  
168299-00-PP-000\_028-012.dwg  
168299-00-PP-000\_028-013.dwg  
168299-00-PP-000\_028-014.dwg  
168299-00-PP-000\_028-015.dwg

Den här ritning är Trafikverkets egendom. Allt obehörigt  
begagnande av ritningen beivras enligt lag.  
TRAFIKVERKET

168299-00-PP-000\_028-006.dwg  
168299-00-PP-000\_028-010.dwg  
168299-00-PP-000\_028-011.dwg  
168299-00-PP-000\_028-012.dwg  
168299-00-PP-000\_028-013.dwg  
168299-00-PP-000\_028-014.dwg  
168299-00-PP-000\_028-015.dwg



### TECKENFÖRKLARING

- · · · — GRÄNS FÖR JÄRNVÄGSPLAN
- - - - - GRÄNS FÖR JÄRNVÄGSMARK

### BEFINTLIG ANLÄGGNING

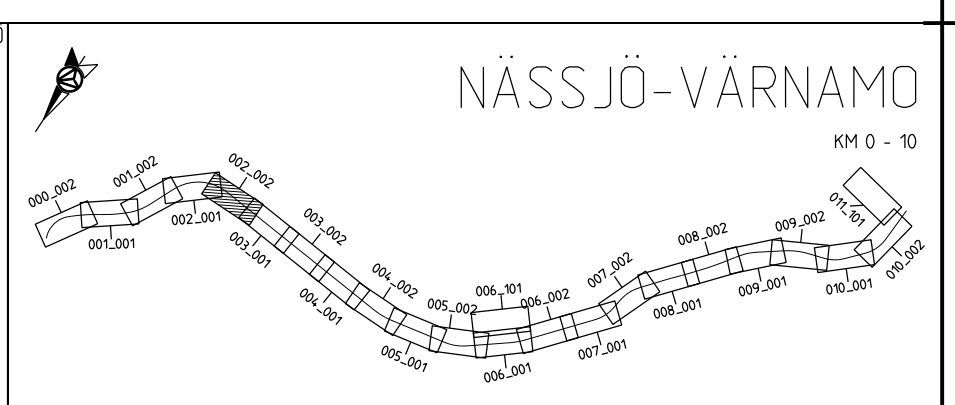
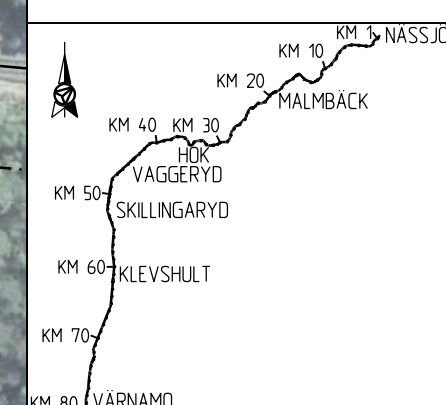
- +— SPÅRMITT MED LÄNGDMÄTNING
- - - - - FASTIGHETSGRÄNS
- — — — — TRAKTSGRÄNS
- — — — — BEFINTLIG VÄG SOM ANVÄNDS SOM SERVICEVÄG

### NY ANLÄGGNING

- +— KONTAKTLEDNINGSSLOPE MED UTLIGGARE, UNGEFÄRLIGT LÄGE
- +— KONTAKTLEDNINGSSLOPE MED FÖRLÄNGD UTLIGGARE, UNGEFÄRLIGT LÄGE
- +— KONTAKTLEDNINGSBRYGGA, UNGEFÄRLIGT LÄGE
- +— ELSKYDDSPORTAL, UNGEFÄRLIGT LÄGE
- — — — — STÄNGSEL
- — — — — TEKNIKBYGGNAD
- — — — — DIKE / SLÄNT

### KOORDINATSYSTEM

SYSTEM I PLAN: SWEREF 99 15 00  
SYSTEM I HÖJD: RH 2000



ANDR. ANDRINGEN AVSER		GÖDKÄND AV		ANDR. DATUM	
TYP AV PLAN					
<b>JÄRNVÄGSPLAN</b>					
LEVERANTÖR		AVDELNING		TEKNIKOMRÅDE	
AFRY		AFRY		MARK	
UPPDRAGSNUMMER		LEVERANS/ANDRINGS-PM		GRANSKNINGSSTATUS / SYFTE	
202827					
SKAPAD AV		HANDLINGS TYP		ANLÄGGNINGSTYP	
P. MACKOWIAK/L. WASIK		FASTSTÄLLESHANDLING			
GRANSKAD AV		KILOMETER-METER		BANDEL	
U. CLASSON		002+500 - 002+1000		732	
GÖDKÄND AV		RITNINGNUMMER PROJEKT		168299-00-103-0002-0002	
EF		ILLUSTRATIONSKARTA			
DATUM		SKALA		FORMAT	
2024-02-22		1:1000		A3FF	
		RITNINGNUMMER FÖRVALTNING		BLAD	
				002	
				NÄSTA BLAD	
				001	
				ANDR.	

AF481897  
2024-02-18:52  
LAST RENDER BY MICROSTATION: 2024-02-22 10:00:00  
LAST RENDER BY AUTOCAD: 2024-02-22 10:00:00

188299-00-103-003-001.dwg  
188299-00-103-003-001.dwg  
188299-00-103-003-001.dwg  
188299-00-103-003-001.dwg  
188299-00-103-003-001.dwg  
188299-00-103-003-001.dwg  
188299-00-103-003-001.dwg  
188299-00-103-003-001.dwg  
188299-00-103-003-001.dwg  
188299-00-103-003-001.dwg

Den här ritning är Trafikverkets egendom. Allt obehörigt  
begärande av ritningen beivras enligt lag.  
TRAFIKVERKET

188299-00-103-003-001.dwg  
188299-00-103-003-001.dwg  
188299-00-103-003-001.dwg  
188299-00-103-003-001.dwg  
188299-00-103-003-001.dwg  
188299-00-103-003-001.dwg  
188299-00-103-003-001.dwg  
188299-00-103-003-001.dwg  
188299-00-103-003-001.dwg  
188299-00-103-003-001.dwg



### TECKENFÖRKLARING

- · - · - GRÄNS FÖR JÄRNVAGSPLAN  
 - - - - GRÄNS FÖR JÄRNVAGSMARK

### BEFINTLIG ANLÄGGNING

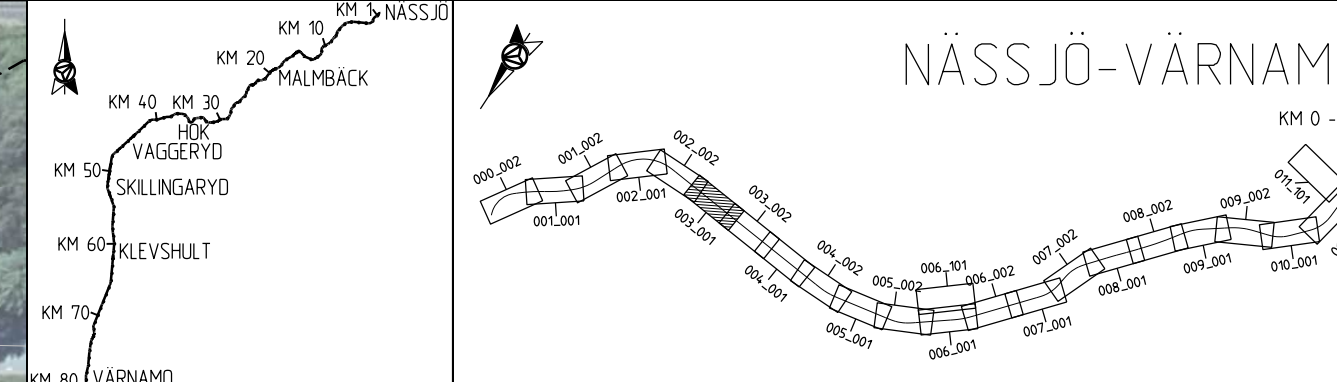
KM1+800 SPÄRMITT MED LÄNGDMÄTNING  
 - - - - FASTIGHETSGRÄNS  
 - - - - TRAKTSGRÄNS  
 BEFINTLIG VÄG SOM ANVÄNDS SOM SERVICEVÄG

### NY ANLÄGGNING

KONTAKTLEDNINGSSTOPE MED UTLIGGARE, UNGEFÄRLIGT LÄGE  
 KONTAKTLEDNINGSSTOPE MED FÖRLÄNGD UTLIGGARE, UNGEFÄRLIGT LÄGE  
 KONTAKTLEDNINGSBRYGGA, UNGEFÄRLIGT LÄGE  
 ELSKYDDSPORTAL, UNGEFÄRLIGT LÄGE  
 STÄNGSEL  
 TEKNIKBYGGNAD  
 DIKE / SLÄNT

### KOORDINATSYSTEM

SYSTEM I PLAN: SWEREF 99 15 00  
 SYSTEM I HÖJD: RH 2000



ANDR. ANDRINGEN AVSER		GODKÄND AV		ANDR. DATUM	
TYP AV PLAN					
<b>JÄRNVAGSPLAN</b>					
LEVERANTÖR	AVDELNING	LEVERANS/ANDRINGS-PM	TEKNIKOMRÅDE		
AFRY	AFRY		MARK		
	UPPDRAGSNUMMER	KONSTRUKTIONSNUMMER	GRANSKNINGSSTATUS / SYFTE		
	202827				
TRAFIKVERKET	HALMSTAD-NÄSSJÖ		HANDLINGS TYP		
	NÄSSJÖ-VÄRNAMO ELEKTRIFIERING		FASTSTÄLLESEHANDLING		
SKAPAD AV	ILLUSTRATIONSKARTA		ANLÄGGNINGSTYP		
P. MACKOWIAK/L. WASIK					
GRANSKAD AV	SKALA	FORMAT	RITNINGSNUMMER FÖRVALTNING	BLAD	NÄSTA BLAD
U. CLASSON	1:1000	A3FF		001	002
GODKÄND AV	DATUM			ANDR.	
EF	2024-02-22				
KILOMETER-METER		BANDL			
003+000 - 003+500		732			
RITNINGSNUMMER PROJEKT					
168299-00-103-0003-0001					

AFA48187  
 2024-02-18:51  
 LAST RENDER BY MICROSTATION: 2024-02-22 10:00:00  
 LAST RENDER BY AUTOCAD: 2024-02-22 10:00:00

188299-00-103-0003-0002.dwg  
188299-00-103-0003-0001.dwg  
188299-00-103-0004-0001.dwg  
188299-00-103-0005-0001.dwg  
188299-00-103-0006-0001.dwg  
188299-00-103-0007-0001.dwg  
188299-00-103-0008-0001.dwg  
188299-00-103-0009-0001.dwg  
188299-00-103-0010-0001.dwg  
188299-00-103-0011-0001.dwg  
188299-00-103-0012-0001.dwg  
188299-00-103-0013-0001.dwg  
188299-00-103-0014-0001.dwg  
188299-00-103-0015-0001.dwg  
188299-00-103-0016-0001.dwg  
188299-00-103-0017-0001.dwg  
188299-00-103-0018-0001.dwg  
188299-00-103-0019-0001.dwg  
188299-00-103-0020-0001.dwg  
188299-00-103-0021-0001.dwg  
188299-00-103-0022-0001.dwg  
188299-00-103-0023-0001.dwg  
188299-00-103-0024-0001.dwg  
188299-00-103-0025-0001.dwg  
188299-00-103-0026-0001.dwg  
188299-00-103-0027-0001.dwg  
188299-00-103-0028-0001.dwg  
188299-00-103-0029-0001.dwg  
188299-00-103-0030-0001.dwg  
188299-00-103-0031-0001.dwg  
188299-00-103-0032-0001.dwg  
188299-00-103-0033-0001.dwg  
188299-00-103-0034-0001.dwg  
188299-00-103-0035-0001.dwg  
188299-00-103-0036-0001.dwg  
188299-00-103-0037-0001.dwg  
188299-00-103-0038-0001.dwg  
188299-00-103-0039-0001.dwg  
188299-00-103-0040-0001.dwg  
188299-00-103-0041-0001.dwg  
188299-00-103-0042-0001.dwg  
188299-00-103-0043-0001.dwg  
188299-00-103-0044-0001.dwg  
188299-00-103-0045-0001.dwg  
188299-00-103-0046-0001.dwg  
188299-00-103-0047-0001.dwg  
188299-00-103-0048-0001.dwg  
188299-00-103-0049-0001.dwg  
188299-00-103-0050-0001.dwg  
188299-00-103-0051-0001.dwg  
188299-00-103-0052-0001.dwg  
188299-00-103-0053-0001.dwg  
188299-00-103-0054-0001.dwg  
188299-00-103-0055-0001.dwg  
188299-00-103-0056-0001.dwg  
188299-00-103-0057-0001.dwg  
188299-00-103-0058-0001.dwg  
188299-00-103-0059-0001.dwg  
188299-00-103-0060-0001.dwg  
188299-00-103-0061-0001.dwg  
188299-00-103-0062-0001.dwg  
188299-00-103-0063-0001.dwg  
188299-00-103-0064-0001.dwg  
188299-00-103-0065-0001.dwg  
188299-00-103-0066-0001.dwg  
188299-00-103-0067-0001.dwg  
188299-00-103-0068-0001.dwg  
188299-00-103-0069-0001.dwg  
188299-00-103-0070-0001.dwg  
188299-00-103-0071-0001.dwg  
188299-00-103-0072-0001.dwg  
188299-00-103-0073-0001.dwg  
188299-00-103-0074-0001.dwg  
188299-00-103-0075-0001.dwg  
188299-00-103-0076-0001.dwg  
188299-00-103-0077-0001.dwg  
188299-00-103-0078-0001.dwg  
188299-00-103-0079-0001.dwg  
188299-00-103-0080-0001.dwg  
188299-00-103-0081-0001.dwg  
188299-00-103-0082-0001.dwg  
188299-00-103-0083-0001.dwg  
188299-00-103-0084-0001.dwg  
188299-00-103-0085-0001.dwg  
188299-00-103-0086-0001.dwg  
188299-00-103-0087-0001.dwg  
188299-00-103-0088-0001.dwg  
188299-00-103-0089-0001.dwg  
188299-00-103-0090-0001.dwg  
188299-00-103-0091-0001.dwg  
188299-00-103-0092-0001.dwg  
188299-00-103-0093-0001.dwg  
188299-00-103-0094-0001.dwg  
188299-00-103-0095-0001.dwg  
188299-00-103-0096-0001.dwg  
188299-00-103-0097-0001.dwg  
188299-00-103-0098-0001.dwg  
188299-00-103-0099-0001.dwg  
188299-00-103-0100-0001.dwg



### TECKENFÖRKLARING

- GRÄNS FÖR JÄRNVÄGSPLAN
- - - GRÄNS FÖR JÄRNVÄGSMARK

### BEFINTLIG ANLÄGGNING

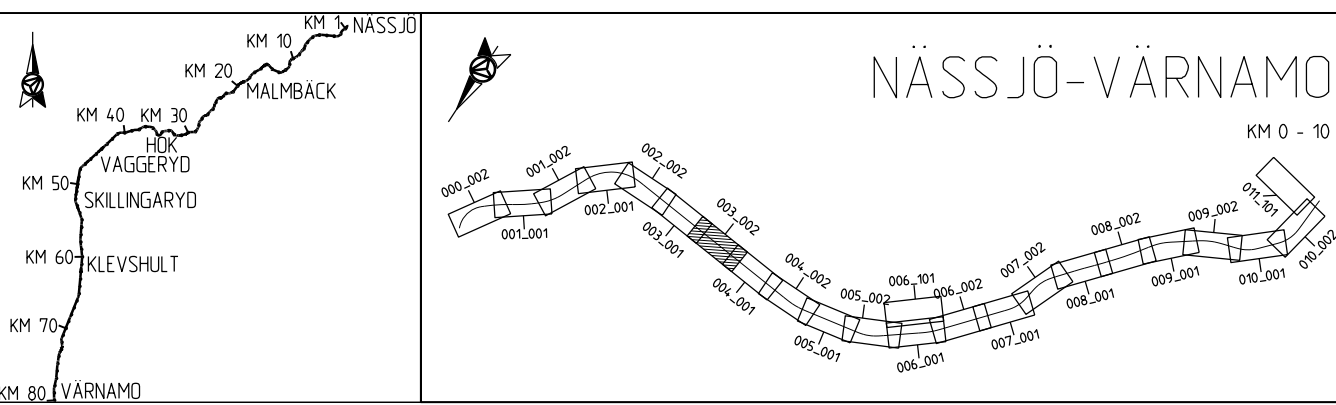
- KM1+800 SPÄRMITT MED LÅNGMÄTNING
- - - FASTIGHETSGRÄNS
- - - TRAKTSGRÄNS
- BEFINTLIG VÄG SOM ANVÄNDS SOM SERVICEVÄG

### NY ANLÄGGNING

- KONTAKTLEDNINGSSTOPE MED UTLIGGARE, UNGEFÄRLIGT LÄGE
- ← KONTAKTLEDNINGSSTOPE MED FÖRLÅNGD UTLIGGARE, UNGEFÄRLIGT LÄGE
- KONTAKTLEDNINGSBRYGGA, UNGEFÄRLIGT LÄGE
- ELSKYDDSPORTAL, UNGEFÄRLIGT LÄGE
- STÅNGSEL
- TEKNIKBYGGNAD
- DIKE / SLÄNT

### KOORDINATSYSTEM

SYSTEM I PLAN: SWEREF 99 15 00  
SYSTEM I HÖJD: RH 2000



Denna ritning är Trafikverkets egendom. Allt obehörigt  
 begagnande av ritningen beivras enligt lag.  
 TRAFIKVERKET

ANDR. ANDRINGS AVSER		GÖDKÄND AV		ANDR. DATUM	
TYP AV PLAN					
<b>JÄRNVÄGSPLAN</b>					
LEVERANTÖR		AVDELNING		LEVERANS-/ANDRINGS-PM	
AFRY		AFRY		MARK	
		UPPDRAGSNUMMER		KONSTRUKTIONSNUMMER	
		202827			
TEKNIKOMRÅDE		GRÄNSKNINGSSTATUS / SYFTE		HANDLINGS-TYP	
MARK				FASTSTÄLLESHANDLING	
SKAPAD AV		GRANSKAD AV		ANLÄGGNINGSTYP	
P. MACKOWIAK/L. WASIK		U. CLASSON		KILOMETER-METER	
GÖDKÄND AV		DATUM		03+500 - 003+1000	
EF		2024-02-22		732	
ILLUSTRATIONSKARTA		SKALA		RITNINGSNUMMER FÖRVALTNING	
NÄSSJÖ-VÄRNAMO ELEKTRIFIERING		1:1000		168299-00-103-0003-0002	
BLAD		NÄSTA BLAD		ANDR.	
002		001			

AF481897  
 2024-02-18:52  
 LAST RENDER BY MICROSTATION: 2024-02-22 10:00:00:0002.dwg  
 -19  
 LAST RENDER BY AUTOCAD:

188299-00-1000\_025-001.dwg  
188299-00-1000\_025-002.dwg  
188299-00-1000\_025-003.dwg  
188299-00-1000\_025-004.dwg  
188299-00-1000\_025-005.dwg  
188299-00-1000\_025-006.dwg  
188299-00-1000\_025-007.dwg  
188299-00-1000\_025-008.dwg  
188299-00-1000\_025-009.dwg  
188299-00-1000\_025-010.dwg

Den här ritning är Trafikverkets egendom. Allt obehörigt beaktande av ritningen beivras enligt lag.  
TRAFIKVERKET

188299-00-1000\_025-001.dwg  
188299-00-1000\_025-002.dwg  
188299-00-1000\_025-003.dwg  
188299-00-1000\_025-004.dwg  
188299-00-1000\_025-005.dwg  
188299-00-1000\_025-006.dwg  
188299-00-1000\_025-007.dwg  
188299-00-1000\_025-008.dwg  
188299-00-1000\_025-009.dwg  
188299-00-1000\_025-010.dwg



### TECKENFÖRKLARING

- · · · — GRÄNS FÖR JÄRNVAGSPLAN
- - - - - GRÄNS FÖR JÄRNVAGSMARK

### BEFINTLIG ANLÄGGNING

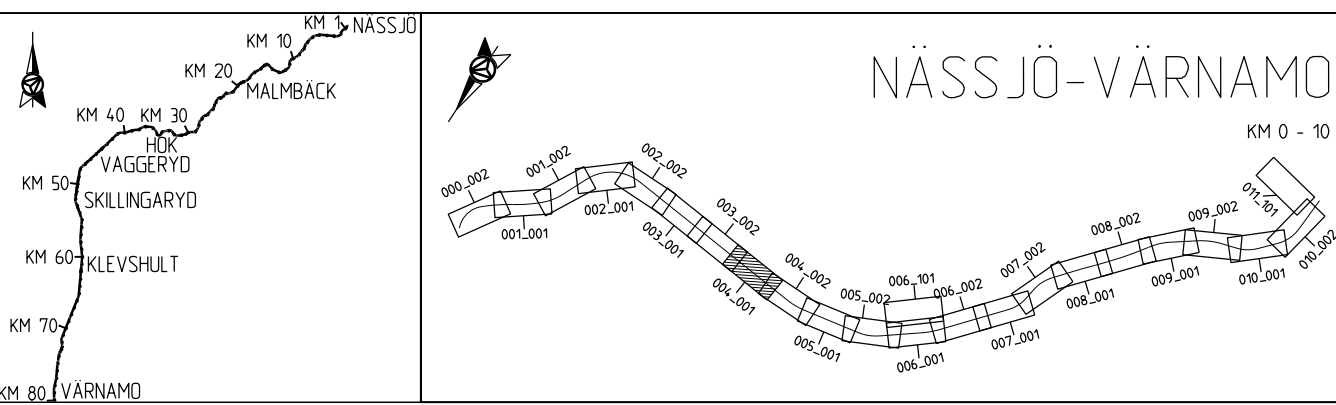
- KM1+800 SPÄRMITT MED LÅNGMÄTNING
- - - - - FASTIGHETSGRÄNS
- — — — — TRAKTSGRÄNS
- — — — — BEFINTLIG VÄG SOM ANVÄNDS SOM SERVICEVÄG

### NY ANLÄGGNING

- ⊙ KONTAKTLEDNINGSSTOPE MED UTLIGGARE, UNGEFÄRLIGT LÄGE
- ⊙ KONTAKTLEDNINGSSTOPE MED FÖRLÅNGD UTLIGGARE, UNGEFÄRLIGT LÄGE
- ⊙ KONTAKTLEDNINGSBRYGGA, UNGEFÄRLIGT LÄGE
- ⊙ ELSKYDDSPORTAL, UNGEFÄRLIGT LÄGE
- — — — — STÅNGSEL
- TEKNIKBYGGNAD
- ▭ DIKE / SLÄNT

### KOORDINATSYSTEM

SYSTEM I PLAN: SWEREF 99 15 00  
SYSTEM I HÖJD: RH 2000



ANDR. ANDRNINGEN AVSER		GODKÄND AV		ANDR. DATUM	
TYP AV PLAN					
<b>JÄRNVAGSPLAN</b>					
LEVERANTÖR	AVDELNING	LEVERANS/ANDRINGS-PM	TEKNIKOMRÅDE		
AFRY	AFRY		MARK		
	UPPDRAGSNUMMER	KONSTRUKTIONSNUMMER	GRÄNSKINGSSTATUS / SYFTE		
	202827				
TRAFIKVERKET	HALMSTAD-NÄSSJÖ		HANDLINGS TYP		
	NÄSSJÖ-VÄRNAMO ELEKTRIFIERING		FASTSTÄLLESHANDLING		
SKAPAD AV	ILLUSTRATIONSKARTA		ANLÄGGNINGSTYP		
P. MACKOWIAK/L. WASIK					
GRANSKAD AV	SKALA	FORMAT	RITNINGSNUMMER FÖRVALTNING	BLAD	NÄSTA BLAD
U. CLASSON	1:1000	A3FF		001	002
GODKÄND AV	DATUM	SKALA	FORMAT	RITNINGSNUMMER FÖRVALTNING	BLAD
EF	2024-02-22	1:1000	A3FF		
		SKALA	FORMAT	RITNINGSNUMMER FÖRVALTNING	BLAD
		1:1000	A3FF		



188299-00-PP-000\_028-006.dwg  
188299-00-PP-000\_028-003.dwg  
188299-00-PP-000\_028-001.dwg  
188299-00-PP-000\_028-002.dwg  
188299-00-PP-000\_028-004.dwg  
188299-00-PP-000\_028-005.dwg

Denna ritning är Trafikverkets egendom. Allt obehörigt bebyggande av ritningen beivras enligt lag.  
TRAFIKVERKET

188299-00-PP-000\_028-006.dwg  
188299-00-PP-000\_028-003.dwg  
188299-00-PP-000\_028-001.dwg  
188299-00-PP-000\_028-002.dwg  
188299-00-PP-000\_028-004.dwg  
188299-00-PP-000\_028-005.dwg



### TECKENFÖRKLARING

- . . . - GRÄNS FÖR JÄRNVÄGSPLAN
- - - - - GRÄNS FÖR JÄRNVÄGSMARK

### BEFINTLIG ANLÄGGNING

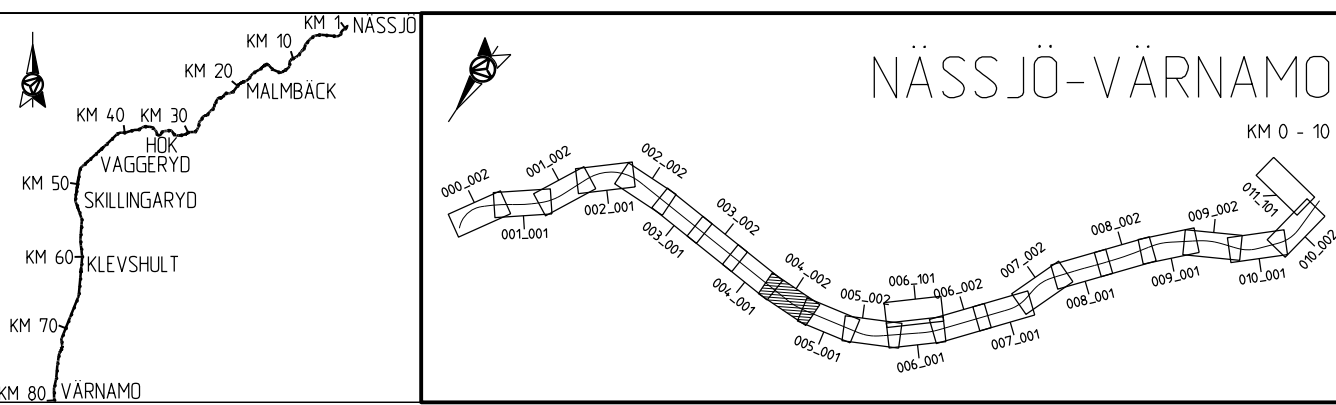
- KM1-800 SPÅRMITT MED LÅNGMÄTNING
- - - - - FASTIGHETSGRÄNS
- - - - - TRAKTSGRÄNS
- — — — — BEFINTLIG VÄG SOM ANVÄNDS SOM SERVICEVÄG

### NY ANLÄGGNING

- ⊙ — KONTAKTLEDNINGSSTOPE MED UTLIGGARE, UNGEFÄRLIGT LÄGE
- ⊙ — KONTAKTLEDNINGSSTOPE MED FÖRLÄNGD UTLIGGARE, UNGEFÄRLIGT LÄGE
- ⊙ — KONTAKTLEDNINGSBRYGGA, UNGEFÄRLIGT LÄGE
- ⊙ — ELSKYDDSPORTAL, UNGEFÄRLIGT LÄGE
- — — — — STÄNGSEL
- — TEKNIKBYGGNAD
- — DIKE / SLÄNT

### KOORDINATSYSTEM

SYSTEM I PLAN: SWEREF 99 15 00  
SYSTEM I HÖJD: RH 2000



ANDR. ANDRINGEN AVSER		GÖDKÄND AV		ANDR. DATUM	
<b>JÄRNVÄGSPLAN</b>					
LEVERANTÖR	AVDELNING	LEVERANS-/ANDRINGS-PM	TEKNIKOMRÅDE		
<b>AFRY</b>	<b>AFRY</b>		<b>MARK</b>		
	UPPDRAGSNUMMER	KONSTRUKTIONSNUMMER	GRÄNSKNINGSSTATUS / SYFTE		
	202827				
<b>TRAFIKVERKET</b>	<b>HALMSTAD-NÄSSJÖ</b>		HANDLINGS TYP		
	NÄSSJÖ-VÄRNAMO ELEKTRIFIERING		FASTSTÄLLESEHANDLING		
SKAPAD AV	P. MACKOWIAK/L. WASIK		KILOMETER-METER	BANDEL	
GRANSKAD AV	U. CLASSON		004+500-004+1000	732	
GÖDKÄND AV	DATUM	SKALA	FORMAT	RITNINGSNUMMER FÖRVALTNING	
EF	2024-02-22	1:1000	A3FF	RITNINGSNUMMER PROJEKT	
				168299-00-103-0004-0002	
				BLAD	NÄSTA BLAD
				002	001