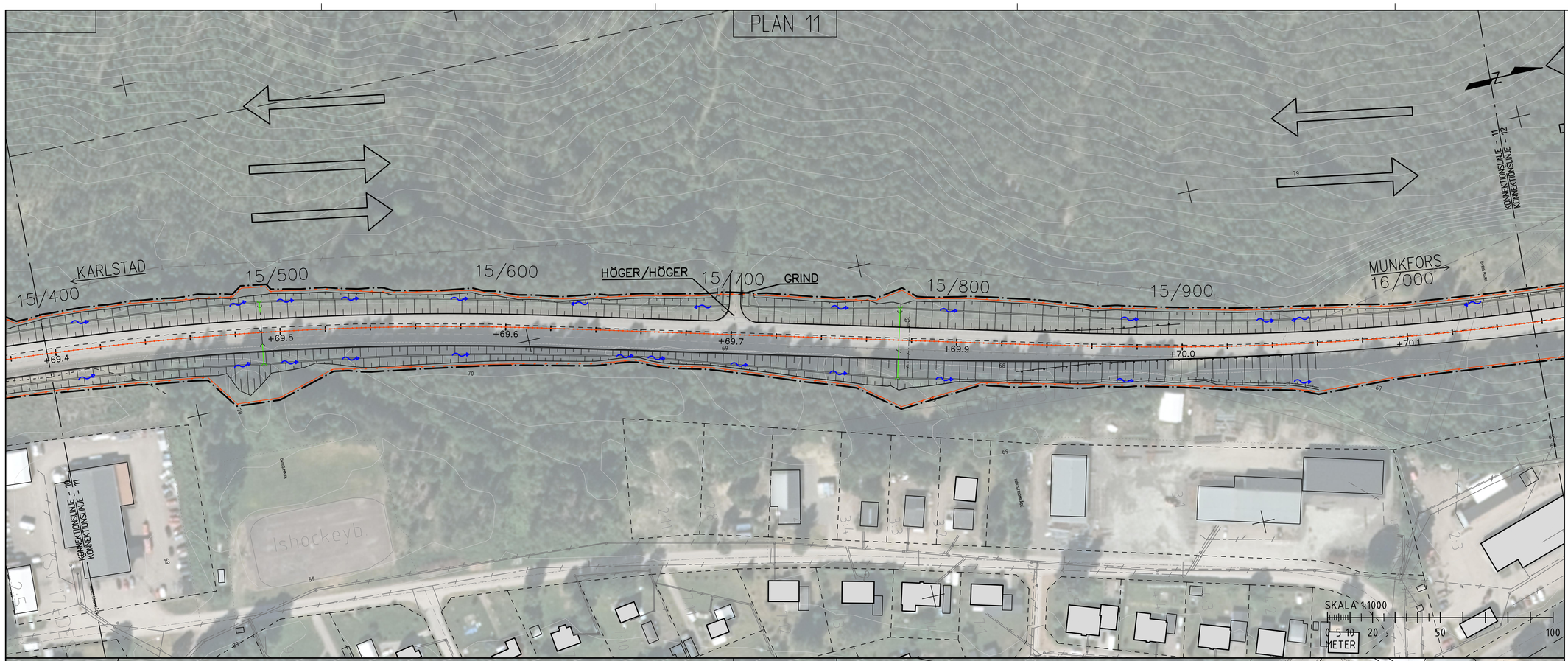

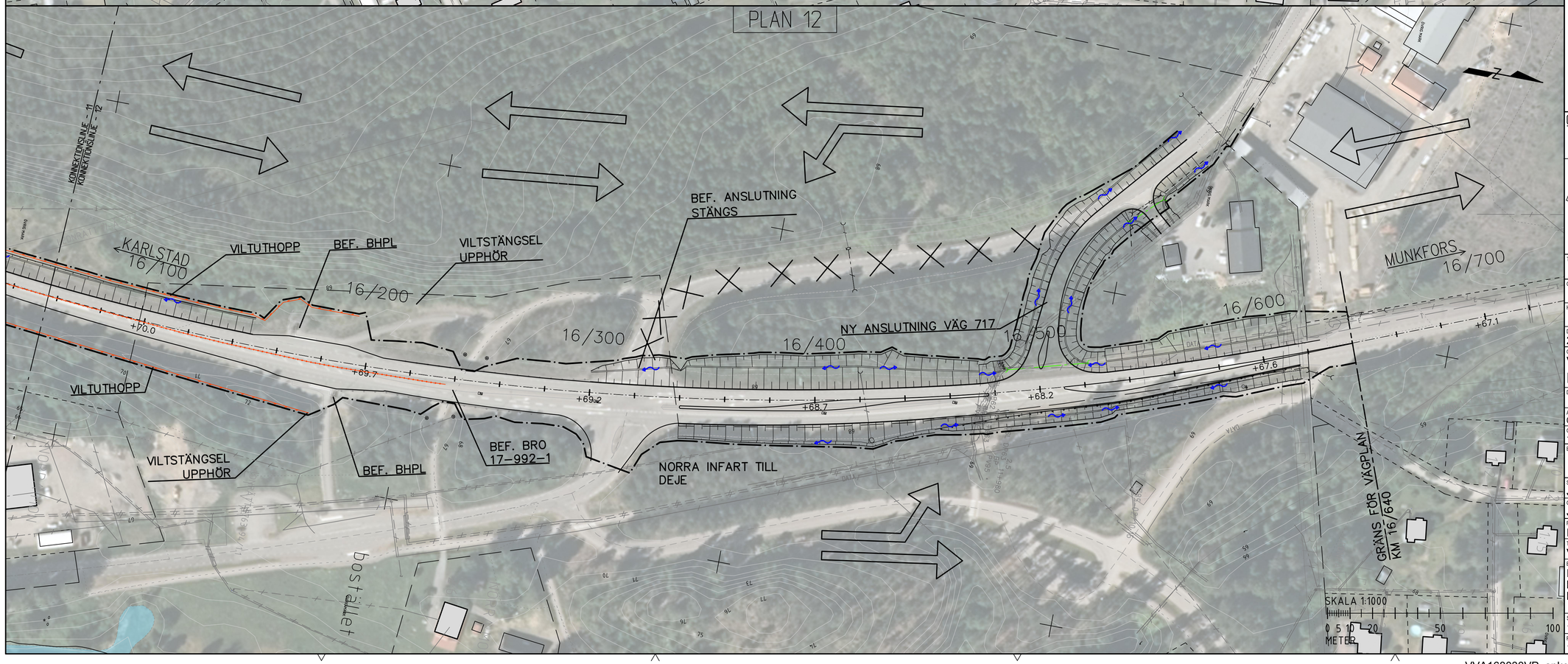

KOORDINATSYSTEM

PLANSYSTEM: SWEREF 99 13 30
HÖJDSYSTEM: RH2000

TECKENFÖRKLARING

BEFINTLIGT

- TRAKTGRÄNS
- FASTIGHETSGRÄNS
- VÄGBANEKANT
- FASTIGHETSBETECKNING (21:13)
- BOSTADSHUS
- BYGGNAD
- FORNLÄMNING MED VILKORÅDE
- FORNLÄMNINGSOMRÅDE
- BALKRÄCKE
- VAJERRÄCKE
- L-STÖDMUR
- FIBERKABEL (DATA)
- ELKABEL (E)
- TELE (T)
- DAGVATTENLEDNING
- SPILLVATTENLEDNING
- VATTENLEDNING
- VÄGTRUMMA

FÖRESLAGET

- GRÄNS FÖR VÄGOMRÅDE
- NY VÄG, VÄGBANEKANTER MED (0/100, +00.00)
- LÄNGDMÄTNING OCH HÖJDSÄTTNING
- MITTRÄCKE
- VÄGRÄCKE
- FAUNA STÄNGSEL
- L-STÖDMUR
- NY TRUMMA, ELLER TRUMMA SOM FÖRLÄNGS
- FLÖDESRIKTNING
- VÄGDEL SOM RIVS

ORIENTERINGSFIGUR

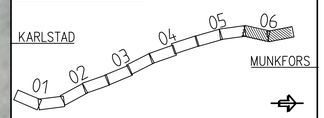

TYP AV PLAN	VÄGPLAN
GRANSKNINGSSTATUS / SYFTE	GODKÄND
HANDLINGSTYP	SAMRÅDSHANDLING
DATUM	2021-06-01
LEVERANS / ÄNDRINGS-PM	
OBJEKT	VÄG 62 NORRA INFARTEN FORSHAGA - DEJE
DELOMRÅDE / BANDEL	
ANLÄGGNINGSDEL	00 - GEMENSAMT
OBJEKTNUMMER / KM	168030
KONSTRUKTIONSNUMMER	
BESTÄLLARE	TRAFIKVERKET
LEVERANTÖR	RAMBOLL
SKAPAD AV	JT/RAMBOLL
UPPDRAGSNUMMER	1320043683
GODKÄND AV	JE/RAMBOLL
AVDELNING	ANLÄGGNING
RITNINGSTYP	ILLUSTRATIONSKARTA
TEKNIKOMRÅDE / INNEHÅLL	VÄGUTFORMNING OCH TRAFIK
BESKRIVNING	ILLUSTRATIONSKARTA KM 15/400 - 16/060 - PLAN 11 KM 16/060 - 16/720 - PLAN 12
SKALA	1:1000
FORMAT	A1
FÖRVALTNINGSNUMMER	
RITNINGSNUMMER	1 00 T 05 06
BLAD	06
NÄSTA BLAD	07
BET	

Fil: C:\pwwork\ramse\jntdse\dms90316\1 00 T 05 06.dwg
Plottad: 5/17/2021 1:10