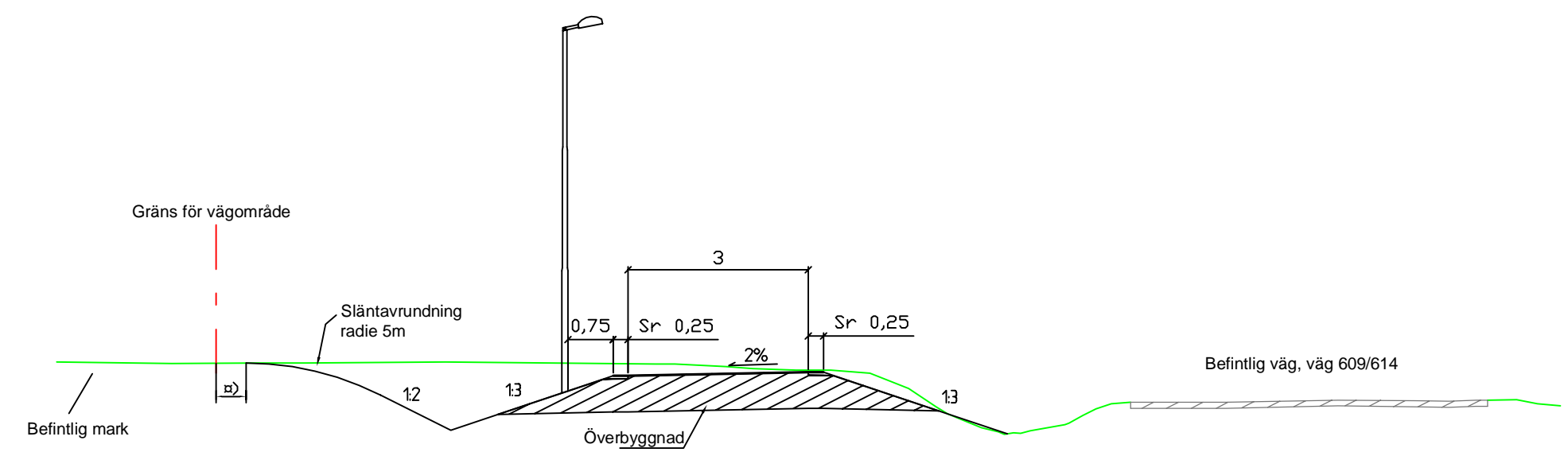
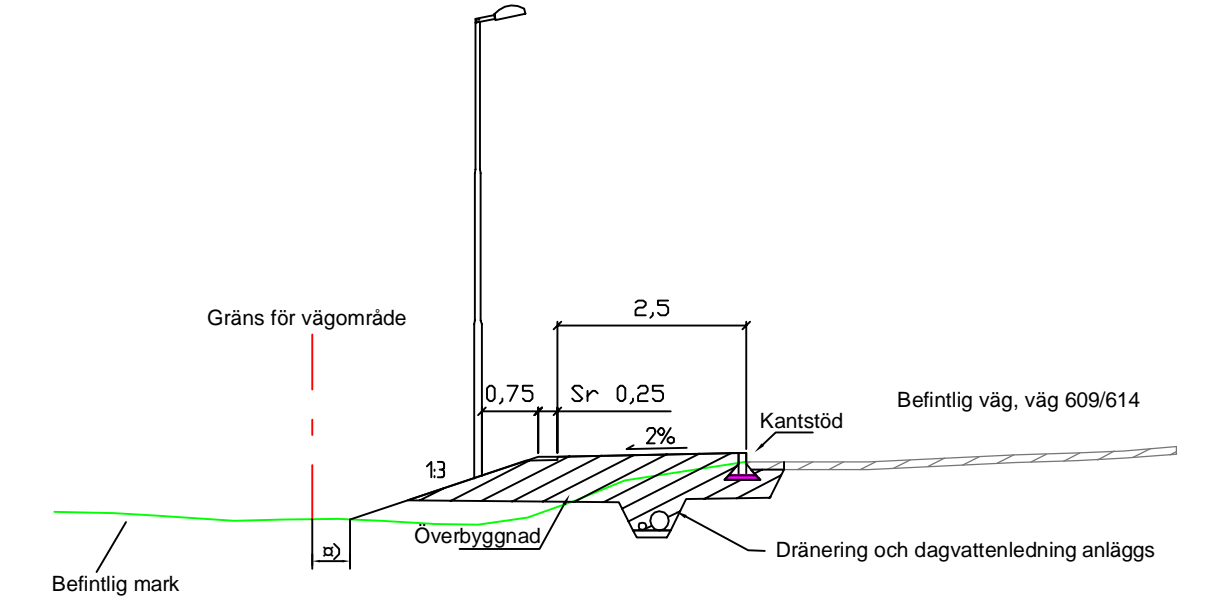


Trånga sektioner

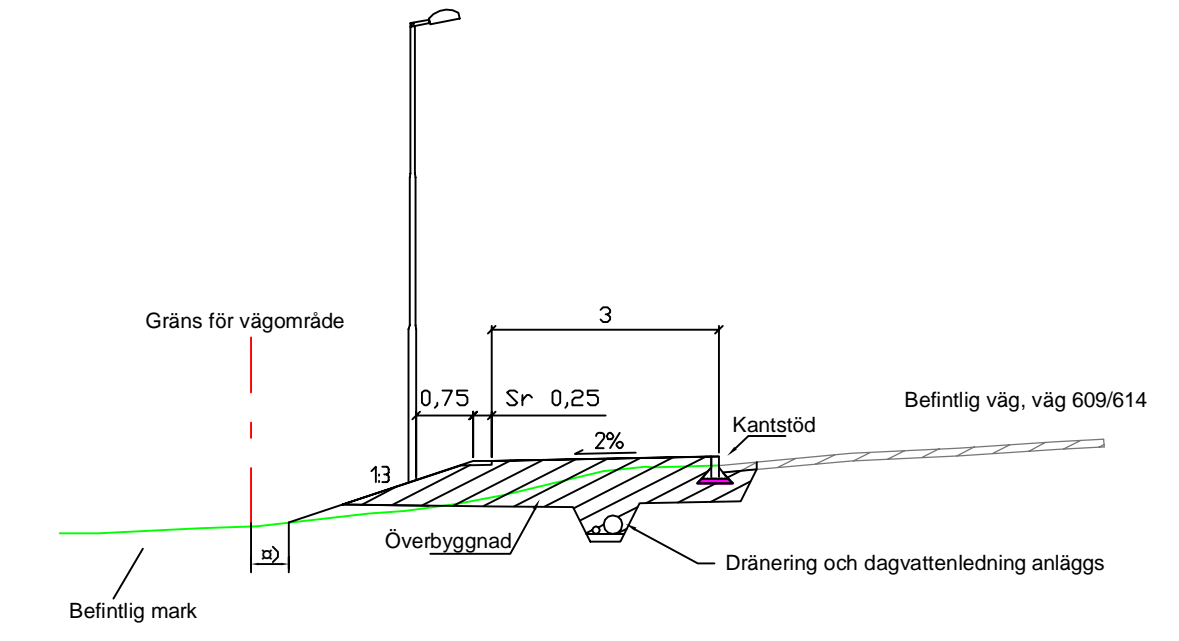
Sektion 0/000-1/588, 1/711-2/036, 2/250-2/742



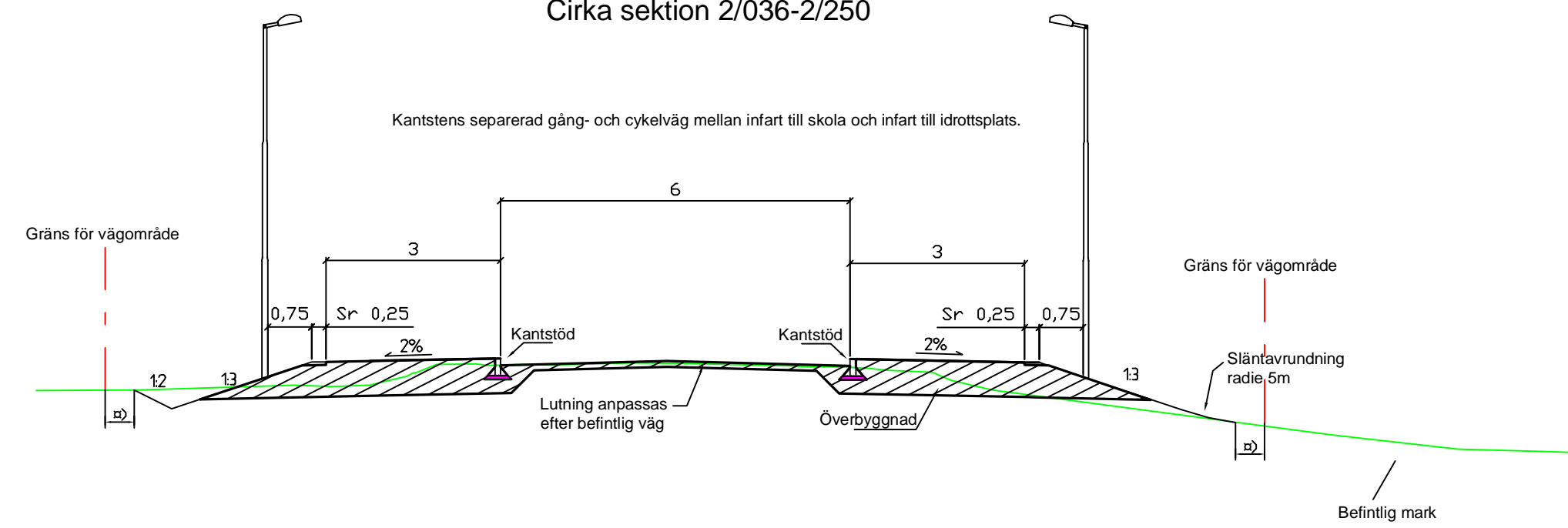
Sektion 1/588-1/711



Sektion 2/742-2/833, 2/957-3/125



Sektion förbi skolan
Cirka sektion 2/036-2/250



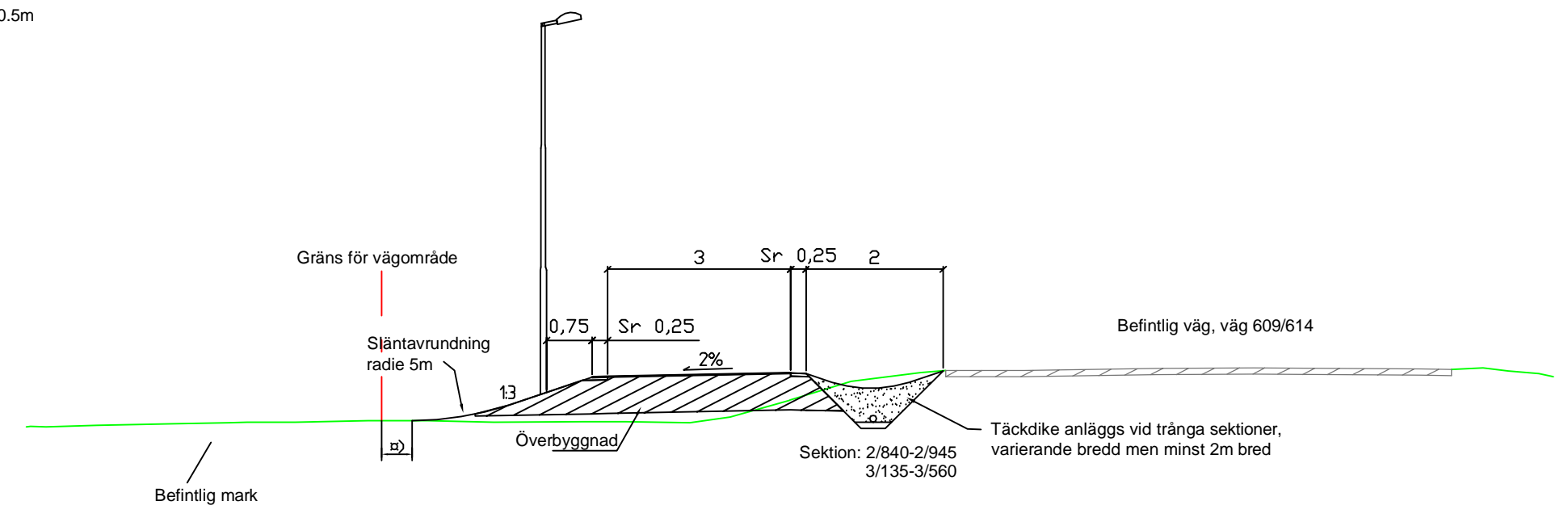
TÄCKDIKE

Sektion 2/840-2/945, 3/135-3/560
mellan väg och ny gång- och cykelväg

KANTREMSA

≡) = Varierande bredd enligt nedan:
Skog= 2m
Åker/Ång= 0.5m
Tomt= 0m

Sektion 2/833-2/957, 3/125-3/950



TYP AV PLAN				VÄGPLAN			
GRANSKNINGSSTATUS / SYFTE							
HANDLINGSTYP							
DATUM				LEVERANS / ÄNDRINGS-PM			
2017-11-01							
OBJEKT							
RÖDÖN VÄG 609/614 GÅNG- OCH CYKELVÄG							
DELOMRÅDE / BANDEL							
ANLÄGGNINGDEL							
OBJEKTNUMMER / KM				KONSTRUKTIONNUMMER			
145076							
BESTÄLLARE				LEVERANTÖR			
TRAFIKVERKET				TYRÉNS			
SKAPAD AV				UPPDRAGSNUMMER			
EI				257562			
GODKÄND AV				AVDELNING			
AF				VÄG			
RITNINGSTYP							
NORMALSEKTION							
TEKNIKOMRÅDE / INNEHÅLL							
VÄG							
BESKRIVNING							
RÖDÖVÄGEN, VÄG 609/614 BYGGNATION AV GC-VÄG							
SKALA		FORMAT		FORVALTNINGSNUMMER			
1:100		A3FF					
RITNINGNUMMER				BLAD		NÄSTA BLAD	BET
101T0401				1:1			