
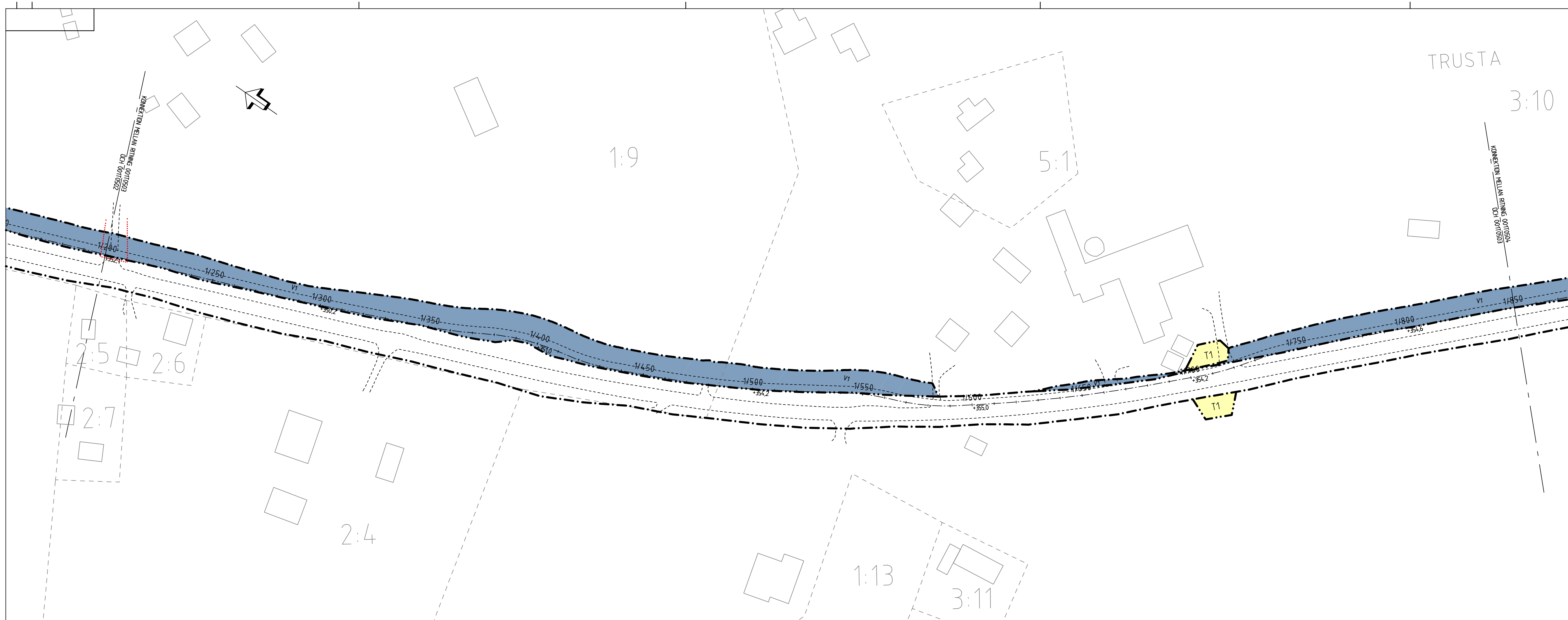


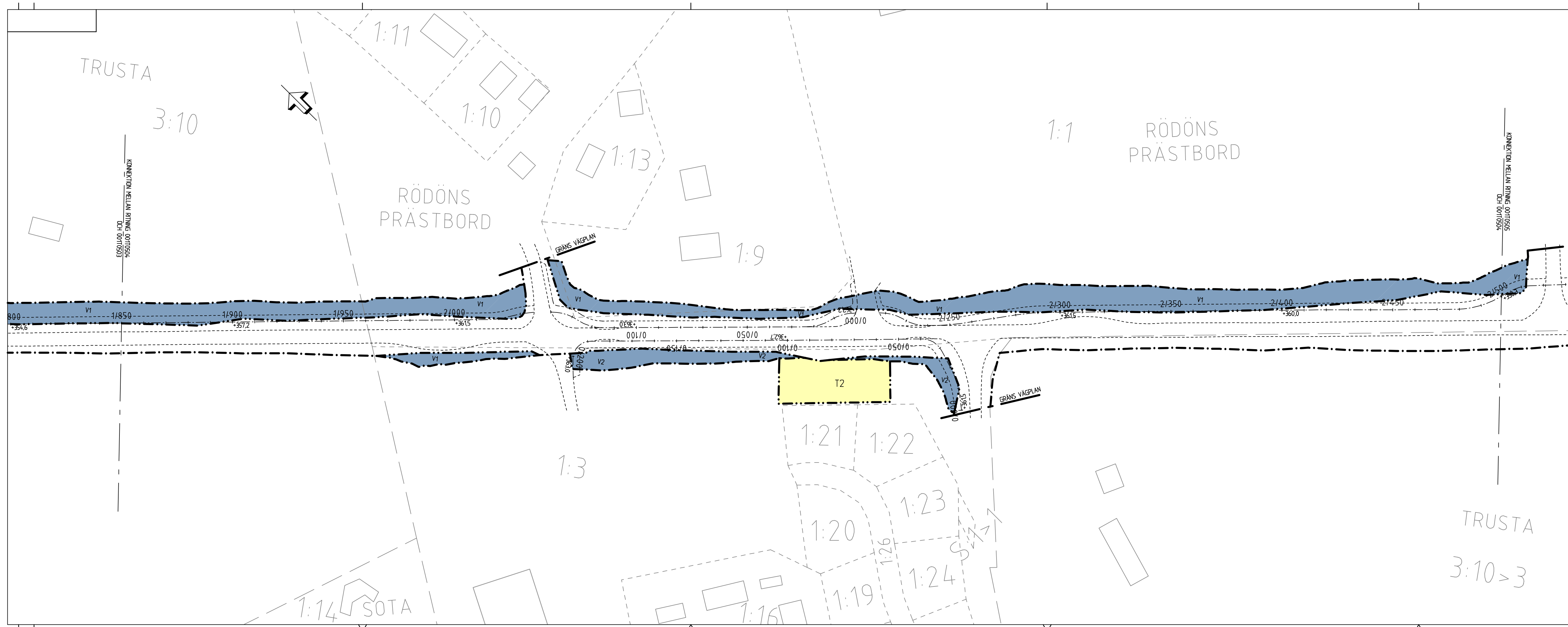
MARKANSPRÅK		TECKENFÖRKLARING	
-----	GRÄNS FÖR VÄGOMRÅDE	-----	AVGRÄNSNING MELLAN OLIKA TYPER AV MARKANSPRÅK
V1	NYTT VÄGOMRÅDE MED VÄGRÄTT		
V2	NYTT VÄGOMRÅDE INOM DETALPLAN DÄR KOMMUN ÄR HUVUDMAN FÖR ALLMÄNNA PLATSER		
T1/T2	TILFÄLLIG NYTTJÄNDERÄTT		
T1	TILFÄLLIG NYTTJÄNDERÄTT/OMRÅDE FÖR RIVNING OCH BYGGNATION GÄLLER FRÅN BYGGSTART TILL SLUTBESKNING		
T2	TILFÄLLIG NYTTJÄNDERÄTT/OMRÅDE FÖR ETABLERING, UPPSTÄLLNING AV MASKINER OCH UPPLAG GÄLLER FRÅN BYGGSTART TILL SLUTBESKNING		
	SKYDDSAKTGÅRD OCH FÖRSIKTIGHETSMÅTT		
.....	GRÄNS FÖR BIODPSKYDDAT OMRÅDE		
	VERKSAMHETER/ÅTGÄRDER SOM UNDANTAS FRÅN FÖRBLUD ENLIGT MILJÖBALKEN		
N1	FÖRBLUDEN I 7:11 2ST. MB GÄLLER INTE I BYGGANDE AV ALLMÄN VÄG		
N2	FÖRBLUDEN I 7:15 MB GÄLLER INTE I BYGGANDE AV ALLMÄN VÄG		
N3	SKYDDIGHET ATT GÖRA ANMÄLAN FÖR SAMRÅD ENLIGT 126 MB GÄLLER INTE FÖR DE VERKSAMHETER OCH ÅTGÄRDER SOM BEHOVS FÖR ATT BYGGA VÄGEN OCH SOM FASTSTÄLLS OCH INGÅR I VÄGOMRÅDE FÖR ALLMÄN VÄG ELLER OMRÅDE FÖR TILFÄLLIG NYTTJÄNDERÄTT.		
	ÖVRIGA BETECKNINGAR PÅ PLANKARTAN		
---	NYA VÄRKANTER PÅ GÅNG- OCH CYKELVÄG MED LÄNDEMÄTNING OCH HÖLDSÄTTNING		
---	TRAKTIGRÄNS		
---	FASTIGHETSGRÄNS		
---	FASTIGHETSBECKNING		
			KOORDINATSYSTEM SYSTEM I PLAN: SWGREF SYSTEM I HÖJD: RI2000
TYP AV PLAN <b>VÄGPLAN</b>			
GRANSKNINGSSTATUS / SYFTE <b>FÖR FASTSÄLLELSE</b>			
HANDLINGSTYP <b>FASTSTÄLLELSEHANDLING</b>			
DATUM	2017-11-01	LEVERANS / ÄNDRINGS-PM	
OBJEKT <b>RÖDÖN VÄG 609/614 GÅNG- OCH CYKELVÄG</b>			
DELOMRÅDE / BANDEL			
ANLÄGGNINGDEL			
OBJEKTNUMMER / KM	145076	KONSTRUKTIONSNUMMER	
BESTÄLLARE	TRAFIKVERKET	LEVERANTÖR	TYRÉNS
SKAPAD AV	EI	UPPDRAGSNUMMER	257562
GODKÄND AV	AF	AVDELNING	VÄG
RITNINGSTYP <b>PLANKARTA</b>			
TEKNIKOMRÅDE / INNEHÅLL <b>VÄG</b>			
BESKRIVNING <b>RÖDÖVÄGEN, VÄG 609/614 BYGGNATION AV GC-VÄG SEKTION 0/000-0/550</b>			
SKALA	1:1000	FORMAT	A3FF
RITNINGSNUMMER	101T0201	FORVALTNINGSNUMMER	
		BLAD	1:6
		NÄSTA BLAD	2:6
		BET	



MARKANSPRÅK		TECKENFÖRKLARING	
- - - - -	GRÄNS FÖR VÄGOMRÅDE	- - - - -	GRÄNS FÖR BIOTOPSKYDDAT OMRÅDE
- . - . - .	AVGRÄNSNING MELLAN OLKA TYPER AV MARKANSPRÅK	- - - - -	GRÄNS FÖR VERKSAMHETER/ÅTGÄRDER SOM LINDANTAS FRÅN FÖRBUD ENLIGT MILJÖBALKEN
V1	NYTT VÄGOMRÅDE MED VÄGRÄTT	N1	FÖRBUDEN I 7:11 2ST. MB GÄLLER INTE I BYGGANDE AV ALLMÄN VÄG
V2	NYTT VÄGOMRÅDE INOM DETALPLAN DÄR KOMMUN ÄR HUDDMAN FÖR ALLMÄNNA PLATSER	N2	FÖRBUDEN I 7:15 MB GÄLLER INTE I BYGGANDE AV ALLMÄN VÄG
T1/T2	TILFÄLLIG NYTTJÄNDERÄTT	N3	SKYLDIGHET ATT GÖRA ANMÄLAN FÖR SAMRÅD ENLIGT 12:6 MB GÄLLER INTE FÖR DE VERKSAMHETER OCH ÅTGÄRDER SOM BEHOVS FÖR ATT BYGGA VÄGEN OCH SOM FASTSTÄLLS OCH INGÅR I VÄGOMRÅDE FÖR ALLMÄN VÄG ELLER OMRÅDE FÖR TILFÄLLIG NYTTJÄNDERÄTT.
T1	TILFÄLLIG NYTTJÄNDERÄTT/OMRÅDE FÖR RIVNING OCH BYGGNATION GÄLLER FRÅN BYGGSTART TILL SLUTBESKTNING		
T2	TILFÄLLIG NYTTJÄNDERÄTT/OMRÅDE FÖR ETABLERING, UPPSTÄLLNING AV MASKINER OCH UPPLAG GÄLLER FRÅN BYGGSTART TILL SLUTBESKTNING		
	SKYDDÅTGÄRD OCH FÖRSIKTIGHETSMÅTT		
	VERKSAMHETER/ÅTGÄRDER SOM LINDANTAS FRÅN FÖRBUD ENLIGT MILJÖBALKEN		
	N1 - FÖRBUDEN I 7:11 2ST. MB GÄLLER INTE I BYGGANDE AV ALLMÄN VÄG		
	N2 - FÖRBUDEN I 7:15 MB GÄLLER INTE I BYGGANDE AV ALLMÄN VÄG		
	N3 - SKYLDIGHET ATT GÖRA ANMÄLAN FÖR SAMRÅD ENLIGT 12:6 MB GÄLLER INTE FÖR DE VERKSAMHETER OCH ÅTGÄRDER SOM BEHOVS FÖR ATT BYGGA VÄGEN OCH SOM FASTSTÄLLS OCH INGÅR I VÄGOMRÅDE FÖR ALLMÄN VÄG ELLER OMRÅDE FÖR TILFÄLLIG NYTTJÄNDERÄTT.		
	ÖVRIGA BETECKNINGAR PÅ PLANKARTAN		
	138 Nya väskanter på gång- och cykelväg med		
	0/300 Längdmätning och höjdsättning		
	179 TRAKTGRÄNS		
	FASTIGHETSGRÄNS		
	FASTIGHETSBEDECKNING		
TYP AV PLAN <b>VÄGPLAN</b>			
GRANSKNINGSSTATUS/SYFTE <b>FÖR FASTSTÄLLELSE</b>			
HANDLINGSTYP <b>FASTSTÄLLELSEHANDLING</b>			
DATUM	2017-11-01	LEVERANS / ÄNDRINGS-PM	
OBJEKT	<b>RÖDÖN VÄG 609/614 GÅNG- OCH CYKELVÄG</b>		
DELOMRÅDE / BANDEL			
ANLÄGGNINGDEL			
OBJEKTNUMMER / KM	145076	KONSTRUKTIONSNUMMER	
BESTÄLLARE	TRAFIKVERKET	LEVERANTÖR	<b>TYRÉNS</b>
SKAPAD AV	EI	UPPDRAGSNUMMER	257562
GODKÄND AV	AF	AVDELNING	VÄG
RITNINGSTYP	<b>PLANKARTA</b>		
TEKNIKOMRÅDE / INNEHÅLL	<b>VÄG</b>		
BESKRIVNING	<b>RÖDÖVÄGEN, VÄG 609/614 BYGGNATION AV GC-VÄG SEKTION 0/550-1/200</b>		
SKALA	1:1000	FORMAT	A3FF
RITNINGSNUMMER	101T0202	FORVALTNINGSNUMMER	
		BLAD	2:6
		NÄSTA BLAD	3:6
		BET	

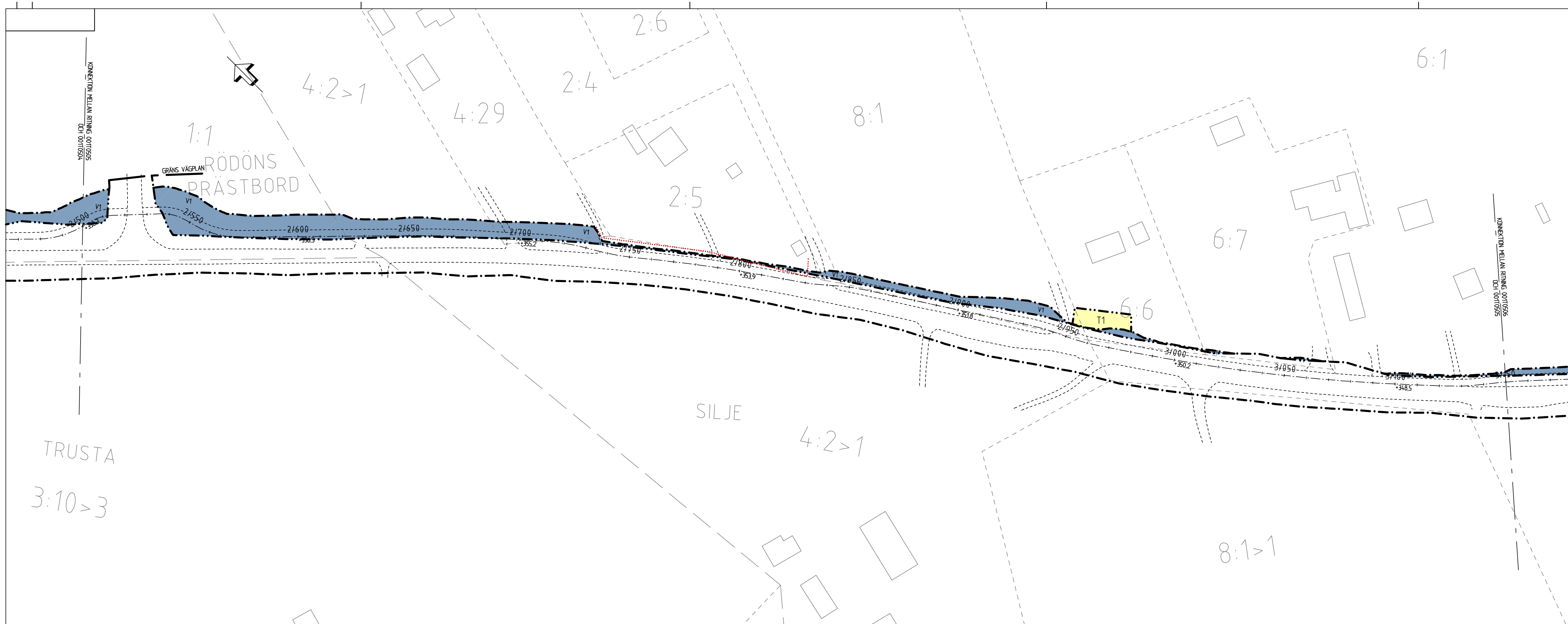


MARKANSPRÅK		TECKENFÖRKLARING	
---	GRÄNS FÖR VÄGOMRÅDE	---	GRÄNS FÖR VÄGOMRÅDE
---	AVGRÄNSNING MELLAN OLIKA TYPER AV MARKANSPRÅK	---	AVGRÄNSNING MELLAN OLIKA TYPER AV MARKANSPRÅK
V1	NYTT VÄGOMRÅDE MED VÄGRÄTT	T1/T2	TILFÄLLIG NYTTJÄNDERÄTT
V2	NYTT VÄGOMRÅDE INOM DETALPLAN DÄR KOMMUN ÄR HUVUDMAN FÖR ALLMÄNNA PLATSER	T1	TILFÄLLIG NYTTJÄNDERÄTT/OMRÅDE FÖR RIVNING OCH BYGGNATION GÄLLER FRÅN BYGGSTART TILL SLUTBESKTNING
		T2	TILFÄLLIG NYTTJÄNDERÄTT/OMRÅDE FÖR ETABLERING, UPPTÄLLNING AV MASKINER OCH UPPLAG GÄLLER FRÅN BYGGSTART TILL SLUTBESKTNING
			SKYDDÅTGÅRD OCH FÖRSIKTIGHETSMÅTT
			GRÄNS FÖR BIOTOPSKYDDAT OMRÅDE
			VERKSAMHETER/ÅTGÄRDER SOM UNDTAS FRÅN FÖRBUD ENLIGT MILJÖBALKEN
			N1 - FÖRBUDEN I 7:11 2ST. MB GÄLLER INTE I BYGGANDE AV ALLMÄN VÄG
			N2 - FÖRBUDEN I 7:15 MB GÄLLER INTE I BYGGANDE AV ALLMÄN VÄG
			N3 - SKYLDIGHET ATT GÖRA ANMÄLAN FÖR SAMRÅD ENLIGT 126 MB GÄLLER INTE FÖR DE VERKSAMHETER OCH ÅTGÄRDER SOM BEHOVS FÖR ATT BYGGA VÄGEN OCH SOM FASTSTÄLLS OCH INGÅR I VÄGOMRÅDE FÖR ALLMÄN VÄG ELLER OMRÅDE FÖR TILFÄLLIG NYTTJÄNDERÄTT.
			ÖVRIGA BETECKNINGAR PÅ PLANKARTAN
			NYA VÄGKANTER PÅ GÅNG- OCH CYKELVÄG MED LÄNDRÄTTNING OCH HÖJDSÄTNING
			TRAKTGRÄNS
			FASTIGHETSGRÄNS
			FASTIGHETSBEDECKNING
			KOORDINATSYSTEM SYSTEM I PLAN SVREF 99 14 15 SYSTEM I HÖJD B2000
TYP AV PLAN			
<b>VÄGPLAN</b>			
GRANSKNINGSSTATUS / SYFTE			
<b>FÖR FASTSTÄLLELSE</b>			
HANDLINGSTYP			
<b>FASTSTÄLLELSEHANDLING</b>			
DATUM		LEVERANS / ÄNDRINGS-PM	
2017-11-01			
OBJEKT			
<b>RÖDÖN VÄG 609/614 GÅNG- OCH CYKELVÄG</b>			
DELOMRÅDE / BANDEL			
ANLÄGGNINGDEL			
OBJEKTNUMMER / KM		KONSTRUKTIONSNUMMER	
145076			
BESTÄLLARE		LEVERANTÖR	
TRAFIKVERKET		TYRÉNS	
SKAPAD AV		UPPDRAGSNUMMER	
EI		257562	
GODKÄND AV		AVDELNING	
AF		VÄG	
RITNINGSTYP			
<b>PLANKARTA</b>			
TEKNIKOMRÅDE / INNEHÅLL			
<b>VÄG</b>			
BESKRIVNING			
<b>RÖDÖN VÄGEN, VÄG 609/614 BYGGNATION AV GC-VÄG SEKTION 1/200-1/850</b>			
SKALA	FORMAT	FORVALTNINGSNUMMER	
1:1000	A3FF		
RITNINGSNUMMER	BLAD	NÄSTA BLAD	BET
101T0203	3:6	4:6	

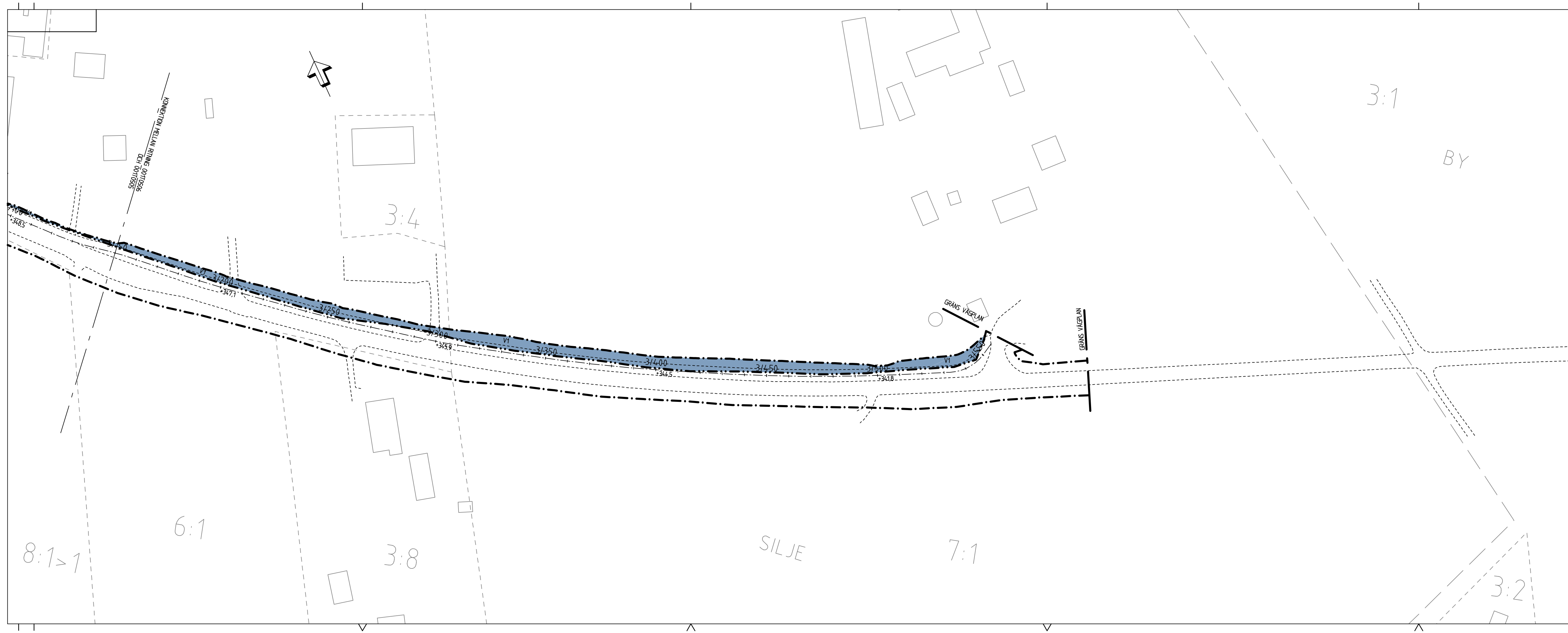


MARKANSPRÅK		TECKENFÖRKLARING	
	GRÄNS FÖR VÄGOMRÅDE		NYTT VÄGOMRÅDE MED VÄGRÄTT
	AVGRÄNSNING MELLAN OLKA TYPER AV MARKANSPRÅK		NYTT VÄGOMRÅDE NOM DETALJPLAN DÄR KOMMUN ÄR HUVUDMAN FÖR ALLMÄNNA PLATSER
			TILFÄLLIG NYTTJÄNDERÄTT
	T1 - TILFÄLLIG NYTTJÄNDERÄTT/OMRÅDE FÖR RIVNING OCH BYGGNATION GÄLLER FRÅN BYGGSTART TILL SLUTBESKUTNING		
	T2 - TILFÄLLIG NYTTJÄNDERÄTT/OMRÅDE FÖR ETABLERING, UPPSTÄLLNING AV MASKINER OCH UPPLAG GÄLLER FRÅN BYGGSTART TILL SLUTBESKUTNING		
	SKYDDÅTGÄRD OCH FÖRSIKTIGHETSÅTGÄRD		
	GRÄNS FÖR BIODIVERSITÄT		
	VERKSAMHETER/ÅTGÄRDER SOM UNDANTAS FRÅN FÖRBUDD ENLIGT MILJÖBALKEN		
	N1 - FÖRBUDDEN I 7:11 ZST. MB GÄLLER INTE I BYGGANDE AV ALLMÄN VÄG		
	N2 - FÖRBUDDEN I 7:15 MB GÄLLER INTE I BYGGANDE AV ALLMÄN VÄG		
	N3 - SKYDDIGHET ATT GÖRA ANMÄLAN FÖR SÄMRÅD ENLIGT 12:6 MB GÄLLER INTE FÖR DE VERKSAMHETER OCH ÅTGÄRDER SOM BEHÖVS FÖR ATT BYGGA VÄGEN OCH SOM FASTSTÄLLS OCH INGÅR I VÄGOMRÅDE FÖR ALLMÄN VÄG ELLER OMRÅDE FÖR TILFÄLLIG NYTTJÄNDERÄTT.		
	ÖVRIGA BETECKNINGAR PÅ PLANKARTAN		
	NYA VÄRKANTER PÅ GÅNG- OCH CYKELVÄG MED LÄNGDMÄTNING OCH HÖJDSÄTNING		
	TRAKTERGRÄNS		
	FASTIGHETSGRÄNS		
	FASTIGHETSBEDECKNING		
	KOORDINATSYSTEM SYSTEM I PLAN SVERIGESYSTEM I HÖJD. R42000		

TYP AV PLAN			
<b>VÄGPLAN</b>			
GRANSKNINGSSTATUS / SYFTE			
<b>FÖR FASTSTÄLLELSE</b>			
HANDLINGSTYP			
<b>FASTSTÄLLELSEHANDLING</b>			
DATUM		LEVERANS / ÄNDRINGS-PM	
2017-11-01			
OBJEKT			
<b>RÖDÖN VÄG 609/614 GÅNG- OCH CYKELVÄG</b>			
DELOMRÅDE / BANDEL			
ANLÄGGNINGDEL			
OBJEKTNUMMER / KM		KONSTRUKTIONSNUMMER	
145076			
BESTÄLLARE		LEVERANTÖR	
TRAFIKVERKET		TYRÉNS	
SKAPAD AV		UPPDRAGSNUMMER	
EI		257562	
GODKÄND AV		AVDELNING	
AF		VÄG	
RITNINGSTYP			
PLANKARTA			
TEKNIKOMRÅDE / INNEHÅLL			
VÄG			
BESKRIVNING			
RÖDÖVÄGEN, VÄG 609/614 BYGGNATION AV GC-VÄG SEKTION 1/850-2/500			
SKALA	FORMAT	FORVALTNINGSNUMMER	
1:1000	A3FF		
RITNINGSNUMMER	BLAD	NÄSTA BLAD	BET
101T0204	4:6	5:6	



MARKANSPRÅK		TECKENFÖRKLARING	
---	GRÄNS FÖR VÄGOMRÅDE	---	GRÄNS FÖR BYGGNATION
---	AVGRÄNSNING MELLAN OLIKA TYPER AV MARKANSPRÅK	---	GÄLLER FRÅN BYGGSTART TILL SLUTBESKTNING
V1	NYTT VÄGOMRÅDE MED VÄGRÄTT	T1	TILFÄLLIG NYTTJÄNDERÄTT
V2	NYTT VÄGOMRÅDE INOM DETALPLAN DÄR KOMMAN ÄR HUVUDMAN FÖR ALLMÄNNA PLATSER	T2	TILFÄLLIG NYTTJÄNDERÄTT FÖR RIVNING OCH BYGGNATION
T1/T2	TILFÄLLIG NYTTJÄNDERÄTT		GÄLLER FRÅN BYGGSTART TILL SLUTBESKTNING
			OCH UPPLAG GÄLLER FRÅN BYGGSTART TILL SLUTBESKTNING
			SKYDDÅTGÄRD OCH FÖRSIKTIGHETSMÅTT
			GRÄNS FÖR BYGGNATION
			GRÄNS FÖR BYGGNATION
			VERKSAMHETER/ÅTGÄRDER SOM UNDANTAS FRÅN FÖRBUDD ENLIGT MILJÖBALKEN
			N1 - FÖRBUDDEN I 7:11 ZST. MB GÄLLER INTE I BYGGANDE AV ALLMÄN VÄG
			N2 - FÖRBUDDEN I 7:15 MB GÄLLER INTE I BYGGANDE AV ALLMÄN VÄG
			N3 - SKYDDIGHET ATT GÖRA ANMÄLAN FÖR SAMRÅD DILET 126 MB GÄLLER INTE FÖR DE VERKSAMHETER OCH ÅTGÄRDER SOM BEHOVS FÖR ATT BYGGA VÄGEN OCH SOM FASTSTÄLLS OCH INGÅR I VÄGOMRÅDE FÖR ALLMÄN VÄG ELLER OMRÅDE FÖR TILFÄLLIG NYTTJÄNDERÄTT.
			ÖVRIGA BETECKNINGAR PÅ PLANKARTAN
			NYA VÄRKANTER PÅ GÅNG- OCH CYKELVÄG MED LÄNKMÄTNING OCH HÖJDSÄTNING
			TRAKTGRÄNS
			FASTIGHETSGRÄNS
			FASTIGHETSBECKENING
			KOORDINATSYSTEM SYSTEM I PLAN SVREF 99 14 15 SYSTEM I HÖJD B2000
TYP AV PLAN			
<b>VÄGPLAN</b>			
GRANSKNINGSSTATUS/SYFTE			
<b>FÖR FASTSTÄLLELSE</b>			
HANDLINGSTYP			
<b>FASTSTÄLLELSEHANDLING</b>			
DATUM		LEVERANS / ÄNDRINGS-PM	
2017-11-01			
OBJEKT			
<b>RÖDÖN VÄG 609/614</b>			
<b>GÅNG- OCH CYKELVÄG</b>			
DELOMRÅDE / BANDEL			
ANLÄGGNINGDEL			
OBJEKTNUMMER / KM		KONSTRUKTIONSNUMMER	
145076			
BESTÄLLARE		LEVERANTÖR	
TRAFIKVERKET		TYRÉNS	
SKAPAD AV		UPPDRAGSNUMMER	
EI		257562	
GODKÄND AV		AVDELNING	
AF		VÄG	
RITNINGSTYP			
PLANKARTA			
TEKNIKOMRÅDE / INNEHÅLL			
VÄG			
BESKRIVNING			
RÖDÖVÄGEN, VÄG 609/614			
BYGGNATION AV GC-VÄG			
SEKTION 2/500-3/150			
SKALA	FORMAT	FORVALTNINGSNUMMER	
1:1000	A3FF		
RITNINGSNUMMER	BLAD	NÄSTA BLAD	BET
101T0205	5:6	6:6	



MARKANSPRÅK		TECKENFÖRKLARING	
---	GRÄNS FÖR VÄGOMRÅDE	---	AVGRÄNSNING MELLAN OLIKA TYPER AV MARKANSPRÅK
V1	NYTT VÄGOMRÅDE MED VÄGRÄTT		
V2	NYTT VÄGOMRÅDE INOM DETALPLAN DÄR KOMMUN ÄR HUVDOMAN FÖR ALLMÄNNA PLATSER		
T1/T2	TILFÄLLIG NYTTJÄNDERÄTT		
T1	TILFÄLLIG NYTTJÄNDERÄTT/OMRÅDE FÖR RIVNING OCH BYGGNATION GÄLLER FRÅN BYGGESTART TILL SLUTBESKNING		
T2	TILFÄLLIG NYTTJÄNDERÄTT/OMRÅDE FÖR ETABLERING, UPPSTÄLLNING AV MASKINER OCH UPPLAG GÄLLER FRÅN BYGGESTART TILL SLUTBESKNING		
SKYDDÅTGÅRD OCH FÖRSIKTIGHETSÅTGÅRD	GRÄNS FÖR BOTOSKYDDAT OMRÅDE		
VERKSAMHETER/ÅTGÄRDER SOM UNDANTAS FRÅN FÖRBUDET ENLIGT MILJÖBALKEN			
N1	FÖRBUDET I 7:11 ST. MB GÄLLER INTE I BYGGANDE AV ALLMÄN VÄG		
N2	FÖRBUDET I 7:15 MB GÄLLER INTE I BYGGANDE AV ALLMÄN VÄG		
N3	SKYDDIGHET ATT GÖRA ANMÄLAN FÖR SAMRÅD ENLIGT 12:6 MB GÄLLER INTE FÖR DE VERKSAMHETER OCH ÅTGÄRDER SOM BEHÖVS FÖR ATT BYGGA VÄGEN OCH SOM FASTSTÄLLS OCH INGÅR I VÄGOMRÅDE FÖR ALLMÄN VÄG ELLER OMRÅDE FÖR TILFÄLLIG NYTTJÄNDERÄTT		
ÖVRIGA BETECKNINGAR PÅ PLANKARTAN	NYA VÄGKANTER PÅ GÅNG- OCH CYKELVÄG MED LÄNGDMÄTNING OCH HÖLDSÄTTNING		
0/300	TRAKTGRÄNS		
1:79	FASTIGHETSGRÄNS		
1:79	FASTIGHETSBEDECKNING		
			KOORDINATSYSTEM SYSTEM I PLAN SVENSK SYSTEM I HÖJD. 99 14 15 SYSTEM I HÖJD. 882000
TYP AV PLAN <b>VÄGPLAN</b>			
GRANSKNINGSSTATUS/SYFTE <b>FÖR FASTSTÄLLELSE</b>			
HANDLINGSTYP <b>FASTSTÄLLELSEHANDLING</b>			
DATUM	2017-11-01	LEVERANS / ÄNDRINGS-PM	
OBJEKT	<b>RÖDÖN VÄG 609/614 GÅNG- OCH CYKELVÄG</b>		
DELOMRÅDE / BANDEL			
ANLÄGGNINGDEL			
OBJEKTNUMMER / KM	145076	KONSTRUKTIONSNUMMER	
BESTÄLLARE	TRAFIKVERKET	LEVERANTÖR	TYRÉNS
SKAPAD AV	EI	UPPDRAGSNUMMER	257562
GODKÄND AV	AF	AVDELNING	VÄG
RITNINGSTYP	<b>PLANKARTA</b>		
TEKNIKOMRÅDE / INNEHÅLL	<b>VÄG</b>		
BESKRIVNING	<b>RÖDÖVÄGEN, VÄG 609/614 BYGGNATION AV GC-VÄG SEKTION 3/150-3/560</b>		
SKALA	1:1000	FORMAT	A3FF
RITNINGSNUMMER	101T0206	FORVALTNINGSNUMMER	
		BLAD	6:6
		NÄSTA BLAD	
		BET	