FÖRKLARING NY ANLÄGGNINNG:

- GRÄNS FÖR PRELIMINÄRT MARKANSPRÅK
- FÖRESLAGEN VÄG ASFALT
- FÖRESLAGEN VÄG GRUS
- FÖRESLAGEN GC-VÄG ASFALT /PLATTOR ENL. SEKTIONSRITN.
- SLÄNTMARKERING
- KM224+ 700 SPÅRMITT JÄRNVÄG
- PASSAGE JÄRNVÄG
- STÖDMUR
- DB FÖRESLAGEN PLACERING DAGVATTENBRUNN
- NY PLATTFORM

FÖRKLARING BEFINTLIGT:

- BEF. SPÅRMITT JÄRNVÄG
- DEL AV ANLÄGGNING SOM UTGÅR
- FÖRESLAGEN INLÖSEN AV FASTIGHET
- FASTIGHETSGRÄNS
- TRAKTGRÄNS

KOORDINATSYSTEM: SWEREF 99 13 30
HÖJDSYSTEM: RH70

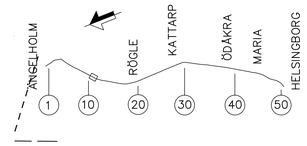

TYP AV PLAN
JÄRNVÄGSPLAN

GRANSKNINGSSTATUS / SYFTE

HANDLINGSTYP
SAMRÅDSHANDLING

DATUM
2015-11-24

LEVERANS / ÄNDRINGS-PM
1.0

OBJEKT
ÄNGELHOLM-HELSINGBORG

DELOMRÅDE / BANDEL
920 / 628

ANLÄGGNINGSDEL

OBJEKTNUMMER / KM
221+000 - 221+500

KONSTRUKTIONSNUMMER

BESTÄLLARE
TRAFIKVERKET

LEVERANTÖR
SWECO

SKAPAD AV
SEKLIL

UPPDRAGSNUMMER
7500745

GODKÄND AV
SESVCA

AVDELNING

RITNINGSTYP
PLANRITNING

TEKNIKOMRÅDE / INNEHÅLL
00 GEMENSAMT

BESKRIVNING
PLANKARTA PRELIMINÄRT MARKANSPRÅK

SKALA
1:1000

FORMAT
A1

FÖRVALTNINGSNUMMER

RITNINGSNUMMER
214-00-110-221-011

BLAD

NÄSTA BLAD

BET

Ritning: N:\7902\7500745\000\2_Geronförande_E\2_07_Järnvägsplan\15_Plankarta\Ritdel\214-00-110-221-011.dwg Skapad av: Lija Kristofer 2015 11 26 17:07

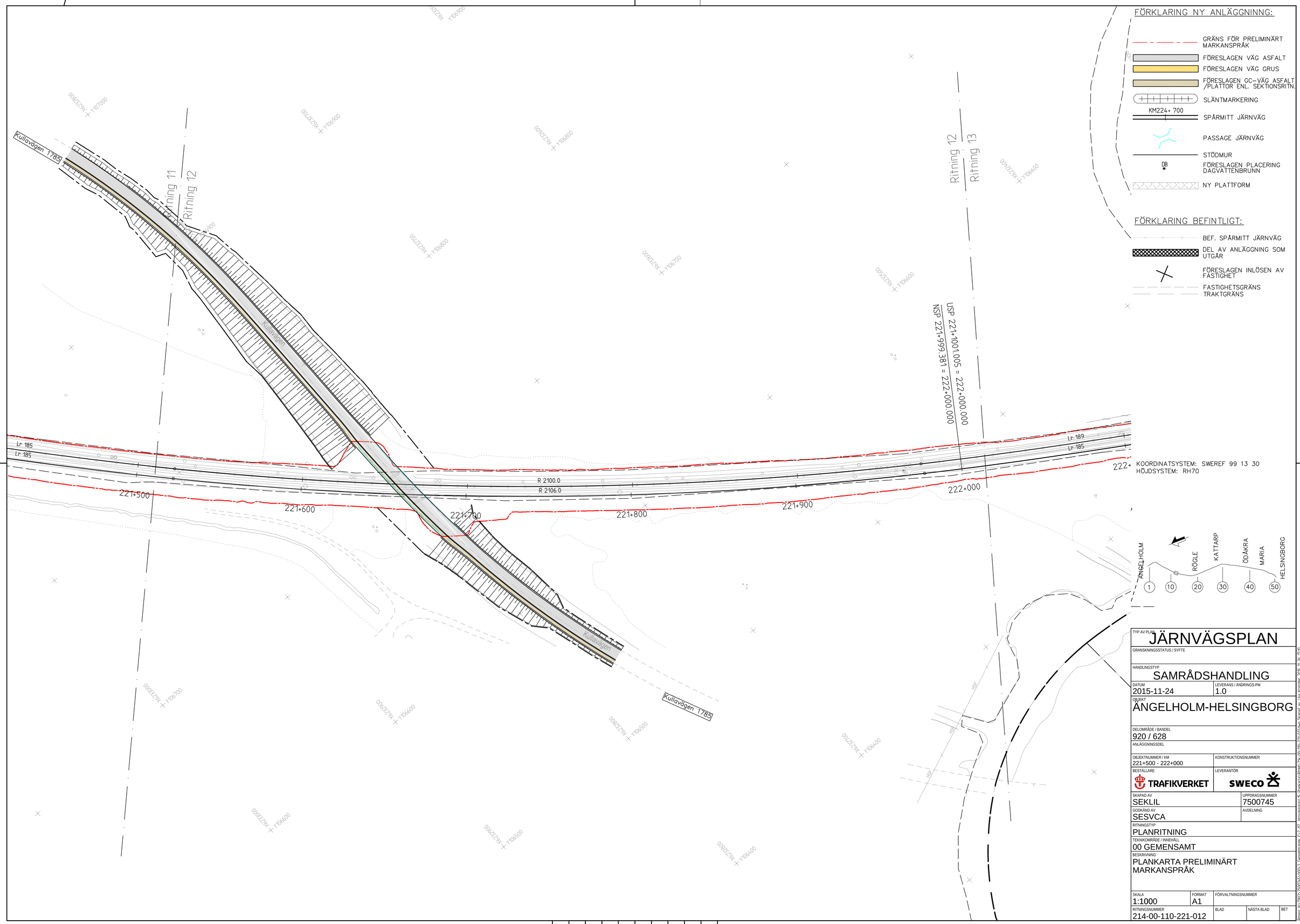

FÖRKLARING NY ANLÄGGNINNG:

- GRÄNS FÖR PRELIMINÄRT MARKANSPRÅK
- FÖRESLAGEN VÄG ASFALT
- FÖRESLAGEN VÄG GRUS
- FÖRESLAGEN GC-VÄG ASFALT /PLATTOR ENL. SEKTIONSRITN.
- SLÄNTMARKERING
- KM224+ 700 — SPÅRMITT JÄRNVÄG
- PASSAGE JÄRNVÄG
- STÖDMUR
- DB — FÖRESLAGEN PLACERING DAGVATTENBRUNN
- NY PLATTFORM

FÖRKLARING BEFINTLIGT:

- BEF. SPÅRMITT JÄRNVÄG
- DEL AV ANLÄGGNING SOM UTGÅR
- FÖRESLAGEN INLÖSEN AV FASTIGHET
- FASTIGHETSGRÄNS
- TRAKTGRÄNS

TYP AV PLAN
JÄRNVÄGSPLAN

GRANSKNINGSSTATUS / SYFTE

HANDLINGSTYP
SAMRÅDSHANDLING

DATUM: 2015-11-24
LEVERANS / ÄNDRINGS-PM: 1.0

OBJEKT
ÄNGELHOLM-HELSINGBORG

DELOMRÅDE / BANDEL: 920 / 628

ANLÄGGNINGSDEL

OBJEKTNUMMER / KM: 221+500 - 222+000
KONSTRUKTIONSNUMMER

BESTÄLLARE: TRAFIKVERKET
LEVERANTÖR: SWECO

SKAPAD AV: SEKLIL
UPPDRAGSNUMMER: 7500745
GODKÄND AV: SESVCA
AVDELNING

RITNINGSTYP
PLANRITNING

TEKNIKOMRÅDE / INNEHÅLL
00 GEMENSAMT

BESKRIVNING
PLANKARTA PRELIMINÄRT MARKANSPRÅK

SKALA: 1:1000
FORMAT: A1
FÖRVALTNINGSNUMMER

RITNINGSNUMMER: 214-00-110-221-012
BLAD
NÄSTA BLAD
BET

Ritning: N:\PROJ\7500745\000\Z_Gemensamt\ac_1\2.0\7_Järnvägsplan\c5_Planer\Ritfiler\214-00-110-221+012.dwg Skapad av: Olja Kristofer 2015-11-26 11:10

FÖRKLARING NY ANLÄGGNINNG:

- GRÄNS FÖR PRELIMINÄRT MARKANSPRÅK
- FÖRESLAGEN VÄG ASFALT
- FÖRESLAGEN VÄG GRUS
- FÖRESLAGEN GC-VÄG ASFALT /PLATTOR ENL. SEKTIONSRITN.
- SLÄNTMARKERING
- KM224+ 700 — SPÅRMITT JÄRNVÄG
- PASSAGE JÄRNVÄG
- STÖDMUR
- DB — FÖRESLAGEN PLACERING DAGVATTENBRUNN
- NY PLATTFORM

FÖRKLARING BEFINTLIGT:

- BEF. SPÅRMITT JÄRNVÄG
- DEL AV ANLÄGGNING SOM UTGÅR
- FÖRESLAGEN INLÖSEN AV FASTIGHET
- FASTIGHETSGRÄNS
- TRAKTGRÄNS

Ritning 12
Ritning 13
Ritning 13
Ritning 14

KÄLLSTORP

USP 221+1001.005 = 222+000.000
NSP 221+999.381 = 222+000.000

Lr 189
Lr 185
R 99000.0

222+000 222+100 222+200 222+300 222+400 222+500

Haggehusvägen

Haggehusvägen

KOORDINATSYSTEM: SWEREF 99 13 30
HÖJDSYSTEM: RH70

ÄNGELHOLM 1 · RÖGLE 10 · KATTARP 20 · ÖDÅKRA 30 · MARIA 40 · HELSINGBORG 50

TYP AV PLAN
JÄRNVÄGSPLAN

GRANSKNINGSSTATUS / SYFTE

HANDLINGSTYP
SAMRÅDSHANDLING

DATUM	LEVERANS / ÄNDRINGS-PM
2015-11-24	1.0

OBJEKT
ÄNGELHOLM-HELSINGBORG

DELOMRÅDE / BANDEL
920 / 628

ANLÄGGNINGSDEL

OBJEKTNUMMER / KM	KONSTRUKTIONSNUMMER
222+000 - 222+500	

BESTÄLLARE	LEVERANTÖR
TRAFIKVERKET	SWECO

SKAPAD AV	UPPDRAGSNUMMER
SEKLIL	7500745
GODKÄND AV	AVDELNING
SESVCA	

RITNINGSTYP
PLANRITNING

TEKNIKOMRÅDE / INNEHÅLL
00 GEMENSAMT

BESKRIVNING
PLANKARTA PRELIMINÄRT MARKANSPRÅK

SKALA	FORMAT	FÖRVALTNINGSNUMMER
1:1000	A1	

RITNINGSNUMMER	BLAD	NÄSTA BLAD	BET
214-00-110-222-013			

Ritning: N:\Y\920\1500\XX\000\2_Gemensamt\ac\2_07_Järnvägsplan\5_Planer\ng\Bilder\2%-00-110-222-013.dwg Skapad av: Ida Kristler 2015 11 26, 11:12

KÄLLSTORP

Ritning 13
Ritning 14

Ritning 14
Ritning 15 A

Ritning 15 A
Ritning 15

USP 222+997.830 = 223+000.000
NSP 222+997.627 = 223+000.000

R 99000.0

222+500 222+600 222+700 222+800 222+900 223+000 223+100

YTA FÖR TEKNIKHUS

FÖRKLARING NY ANLÄGGNINNG:

- GRÄNS FÖR PRELIMINÄRT MARKANSPRÅK
- FÖRESLAGEN VÄG ASFALT
- FÖRESLAGEN VÄG GRUS
- FÖRESLAGEN GC-VÄG ASFALT /PLATTOR ENL. SEKTIONSRITN.
- SLÄNTMARKERING
- KM224+ 700 — SPÅRMITT JÄRNVÄG
- PASSAGE JÄRNVÄG
- STÖDMUR
- DB — FÖRESLAGEN PLACERING DAGVATTENBRUNN
- NY PLATTFORM

FÖRKLARING BEFINTLIGT:

- BEF. SPÅRMITT JÄRNVÄG
- DEL AV ANLÄGGNING SOM UTGÅR
- FÖRESLAGEN INLÖSEN AV FASTIGHET
- FASTIGHETSGRÄNS
- TRAKTGRÄNS

KOORDINATSYSTEM: SWEREF 99 13 30
HÖJDSYSTEM: RH70

ÄNGELHOLM 1 · RÖGLE 10 · KATTARP 20 · ÖDAKRA 30 · MARIA 40 · HELSINGBORG 50

TYP AV PLAN
JÄRNVÄGSPLAN

GRANSKNINGSSTATUS / SYFTE

HANDLINGSTYP
SAMRÅDSHANDLING

DATUM	LEVERANS / ÄNDRINGS-PM
2015-11-24	1.0

OBJEKT
ÄNGELHOLM-HELSINGBORG

DELOMRÅDE / BANDEL
920 / 628

ANLÄGGNINGSDEL

OBJEKTNUMMER / KM	KONSTRUKTIONSNUMMER
221+500 - 223+000	

BESTÄLLARE: TRAFIKVERKET
LEVERANTÖR: SWECO

SKAPAD AV	UPPDRAGSNUMMER
SEKLIL	7500745
GODKÄND AV	AVDELNING
SESVCA	

RITNINGSTYP
PLANRITNING

TEKNIKOMRÅDE / INNEHÅLL
00 GEMENSAMT

BESKRIVNING
PLANKARTA PRELIMINÄRT MARKANSPRÅK

SKALA	FORMAT	FÖRVALTNINGSNUMMER
1:1000	A1	

RITNINGSNUMMER	BLAD	NÄSTA BLAD	BET
214-00-110-222-014			

Ritning N:\PROJ\7500\IS\1000\2_Genomförande\2.3_Järnvägsplan\5_Plankarta\Ritlist\214-00-110-222-014.dwg Skapad av: Uja Kristler 2015 11 26 11:14

FÖRKLARING NY ANLÄGGNINNG:

- GRÄNS FÖR PRELIMINÄRT MARKANSPRÅK
- FÖRESLAGEN VÄG ASFALT
- FÖRESLAGEN VÄG GRUS
- FÖRESLAGEN GC-VÄG ASFALT /PLATTOR ENL. SEKTIONSRITN.
- SLÄNTMARKERING
- KM224+ 700 — SPÅRMITT JÄRNVÄG
- PASSAGE JÄRNVÄG
- STÖDMUR
- DB — FÖRESLAGEN PLACERING DAGVATTENBRUNN
- NY PLATTFORM

FÖRKLARING BEFINTLIGT:

- BEF. SPÅRMITT JÄRNVÄG
- DEL AV ANLÄGGNING SOM UTGÅR
- FÖRESLAGEN INLÖSEN AV FASTIGHET
- FASTIGHETSGRÄNS
- TRAKTGRÄNS

Ritning 14
Ritning 15 A
Ritning 15 A
Ritning 15
Ritning 15 A
Ritning 16
Ritning 15 A
Ritning 15

USP 222+997.830 = 223+000.000
NSP 222+997.627 = 223+000.000

R 99000.0

223+000 223+100 223+200 223+300 223+400 223+500 223+60

112

1:73

1:73

Tångavägen

KOORDINATSYSTEM: SWEREF 99 13 30
HÖJDSYSTEM: RH70

ÄNGELHOLM 1 · RÖGLE 10 · KATTARP 20 · ÖDÅKRA 30 · MARIA 40 · HELSINGBORG 50

TYP AV PLAN
JÄRNVÄGSPLAN

GRANSKNINGSSTATUS / SYFTE

HANDLINGSTYP
SAMRÅDSHANDLING

DATUM	LEVERANS / ÄNDRINGS-PM
2015-11-24	1.0

OBJEKT
ÄNGELHOLM-HELSINGBORG

DELOMRÅDE / BANDEL
920 / 628

ANLÄGGNINGSDEL

OBJEKTNUMMER / KM	KONSTRUKTIONSNUMMER
223+000 - 223+500	

BESTÄLLARE	LEVERANTÖR
TRAFIKVERKET	SWECO

SKAPAD AV	UPPDRAGSNUMMER
SEKLIL	7500745
GODKÄND AV	AVDELNING
SESVCA	

RITNINGSTYP
PLANRITNING

TEKNIKOMRÅDE / INNEHÅLL
00 GEMENSAMT

BESKRIVNING
PLANKARTA PRELIMINÄRT MARKANSPRÅK

SKALA	FORMAT	FÖRVALTNINGSNUMMER		
1:1000	A1			
RITNINGSNUMMER		BLAD	NÄSTA BLAD	BET
214-00-110-223-015				

XREF: ÅTERSTÄLLNING_V26-D-2424-H-TRV_SLÄNTSPRÅK; KVALITETSPLAN_V26-D-2424-H-TRV_KVALITETSPLAN; 7.5 BANVALL_V26-D-2424-H-GRBE-09-31_15.5; 02_GEMENSAMT_V26-D-2424-H-TRV_00_GEMENSAMT; FASTIGHETSKARTA_V26-D-2424-H-TRV_FASTIGHETSKARTA; MODELL_V26-D-2424-H-TRV_MODELL; MODELL_V26-D-2424-H-TRV_MODELL; MODELL_V26-D-2424-H-TRV_MODELL; MODELL_V26-D-2424-H-TRV_MODELL

Ritning: N:\PROJ\7500745\000\2_Leverantorer\2-2_01_Samrådsplan\5_Planer\Ritfiler\224-00-110-223-015.dwg Skapad av: Ida Kristler 2015 11 26 10:17

FÖRKLARING NY ANLÄGGNINNG:

- GRÄNS FÖR PRELIMINÄRT MARKANSPRÅK
- FÖRESLAGEN VÄG ASFALT
- FÖRESLAGEN VÄG GRUS
- FÖRESLAGEN GC-VÄG ASFALT /PLATTOR ENL. SEKTIONSRITN.
- SLÄNTMARKERING
- KM224+ 700 — SPÅRMITT JÄRNVÄG
- PASSAGE JÄRNVÄG
- STÖDMUR
- DB — FÖRESLAGEN PLACERING DAGVATTENBRUNN
- NY PLATTFORM

FÖRKLARING BEFINTLIGT:

- BEF. SPÅRMITT JÄRNVÄG
- DEL AV ANLÄGGNING SOM UTGÅR
- FÖRESLAGEN INLÖSEN AV FASTIGHET
- FASTIGHETSGRÄNS
- TRAKTGRÄNS

Ritning 15 A / Ritning 16

Ritning 15 A / Ritning 15

Ritning 16 / Ritning 17

USP 223+100.1988 = 224+000.000

NSP 223+100.1615 = 224+000.000

Lr 260

Lr 260

223+500

223+600

223+700

223+800

223+900

224+000

224+

YTA FÖR TEKNIKHUS

Tallbovägen

5.13

5.14

5.22

KOORDINATSYSTEM: SWEREF 99 13 30
HÖJDSYSTEM: RH70

ÄNGELHOLM 0 — RÖGLE 10 — KATTARP 20 — ÖDÅKRA 30 — MARIA 40 — HELSINGBORG 50

TYP AV PLAN	JÄRNVÄGSPLAN
GRANSKNINGSSTATUS / SYFTE	
HANDLINGSTYP	SAMRÅDSHANDLING
DATUM	2015-11-24
LEVERANS / ÄNDRINGS-PM	1.0
OBJEKT	ÄNGELHOLM-HELSINGBORG
DELOMRÅDE / BANDEL	920 / 628
ANLÄGGNINGSDEL	
OBJEKTNUMMER / KM	223+500 - 224+000
KONSTRUKTIONSNUMMER	
BESTÄLLARE	TRAFIKVERKET
LEVERANTÖR	SWECO
SKAPAD AV	SEKLIL
UPPDRAGSNUMMER	7500745
GODKÄND AV	SESVCA
AVDELNING	
RITNINGSTYP	PLANRITNING
TEKNIKOMRÅDE / INNEHÅLL	00 GEMENSAMT
BESKRIVNING	PLANKARTA PRELIMINÄRT MARKANSPRÅK
SKALA	1:1000
FORMAT	A1
FÖRVALTNINGSNUMMER	
RITNINGSNUMMER	214-00-110-223-016
BLAD	
NÄSTA BLAD	
BET	

Ritning: N:\PROJ\75007\45\0000\2-Genomförande\2.2_01_Järnvägsplan\5_Plankarta\Bilder\214-00-110-223-016.dwg Skapat av: Ulla Kristler 2015 11 26 11:19

FÖRKLARING NY ANLÄGGNINNG:

- GRÄNS FÖR PRELIMINÄRT MARKANSPRÅK
- FÖRESLAGEN VÄG ASFALT
- FÖRESLAGEN VÄG GRUS
- FÖRESLAGEN GC-VÄG ASFALT /PLATTOR ENL. SEKTIONSRITN.
- SLÄNTMARKERING
- KM224+ 700 — SPÅRMITT JÄRNVÄG
- PASSAGE JÄRNVÄG
- STÖDMUR
- DB — FÖRESLAGEN PLACERING DAGVATTENBRUNN
- NY PLATTFORM

FÖRKLARING BEFINTLIGT:

- BEF. SPÅRMITT JÄRNVÄG
- DEL AV ANLÄGGNING SOM UTGÅR
- FÖRESLAGEN INLÖSEN AV FASTIGHET
- FASTIGHETSGRÄNS
- TRAKTGRÄNS

Ritning 16 / Ritning 17

Ritning 17 / Ritning 18

USP 223+1001.968 = 224+000.000
NSP 223+1001.615 = 224+000.000

Vändslinga

224+000 224+100 224+200 224+300 224+400 224+500

KOORDINATSYSTEM: SWEREF 99 13 30
HÖJDSYSTEM: RH70

ÄNGELHOLM 1 · RÖGLE 10 · KATTARP 20 · ÖDÅKRA 30 · MARIA 40 · HELSINGBORG 50

7:9 7:8 7:10 7:10 Röglevägen

TYP AV PLAN
JÄRNVÄGSPLAN

GRANSKNINGSSTATUS / SYFTE

HANDLINGSTYP
SAMRÅDSHANDLING

DATUM	LEVERANS / ÄNDRINGS-PM
2015-11-24	1.0

OBJEKT
ÄNGELHOLM-HELSINGBORG

DELOMRÅDE / BANDEL
920 / 628

ANLÄGGNINGSDEL

OBJEKTNUMMER / KM	KONSTRUKTIONSNUMMER
224+000 - 224+500	

BESTÄLLARE: TRAFIKVERKET
LEVERANTÖR: SWECO

SKAPAD AV	UPPDRAGSNUMMER
SEKLIL	7500745
GODKÄND AV	AVDELNING
SESVCA	

RITNINGSTYP
PLANRITNING

TEKNIKOMRÅDE / INNEHÅLL
00 GEMENSAMT

BESKRIVNING
PLANKARTA PRELIMINÄRT MARKANSPRÅK

SKALA	FORMAT	FÖRVALTNINGSNUMMER
1:1000	A1	

RITNINGSNUMMER	BLAD	NÄSTA BLAD	BET
214-00-110-224-017			

Ritning K:\PROJ\7500745\5000\2.Genomförande\2.2_01\...Järnvägsplan\5.Plankarta\Ritlista\214-00-110-224-017.dwg Skapad av: Ulla Kristiansson 2015 11 26 11:21

XREF ARBETSMATERIAL\210-2_224+000-224+500_PLANKARTA_PRELIMINÄRT MARKANSPRÅK.DWG
XREF MARK\210-2_224+000-224+500_PLANKARTA_PRELIMINÄRT MARKANSPRÅK.DWG
XREF 7.2_BANA\210-2_224+000-224+500_PLANKARTA_PRELIMINÄRT MARKANSPRÅK.DWG
XREF 10_LEVERKAMT\225-2537_224+000-224+500_PLANKARTA_PRELIMINÄRT MARKANSPRÅK.DWG
FASTIGHETSPLAN\ANLÄGGNINGSPLAN_224+000-224+500.DWG
MODELL\210-2_224+000-224+500_PLANKARTA_PRELIMINÄRT MARKANSPRÅK.DWG
MODELL\210-2_224+000-224+500_PLANKARTA_PRELIMINÄRT MARKANSPRÅK.DWG

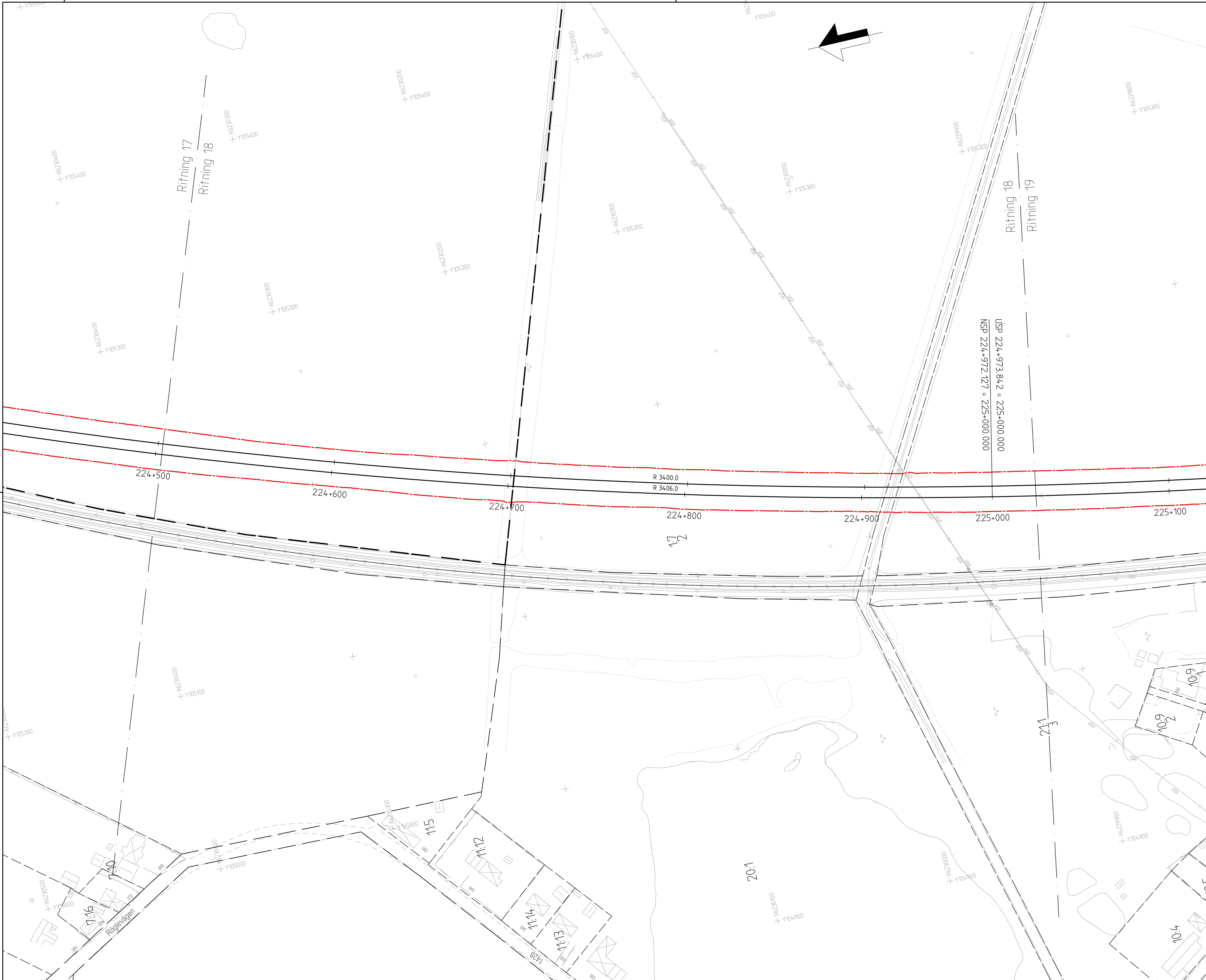

FÖRKLARING NY ANLÄGGNINNG:

GRÄNS FÖR PRELIMINÄRT MARKANSPRÅK
FÖRESLAGEN VÄG ASFALT
FÖRESLAGEN VÄG GRUS
FÖRESLAGEN GC–VÄG ASFALT /PLATTOR ENL. SEKTIONSRITN.
SLÄNTMARKERING
KM224+ 700 SPÅRMITT JÄRNVÄG
PASSAGE JÄRNVÄG
STÖDMUR
DB FÖRESLAGEN PLACERING DAGVATTENBRUNN
NY PLATTFORM

FÖRKLARING BEFINTLIGT:

BEF. SPÅRMITT JÄRNVÄG
DEL AV ANLÄGGNING SOM UTGÅR
FÖRESLAGEN INLÖSEN AV FASTIGHET
FASTIGHETSGRÄNS
TRAKTGRÄNS

KOORDINATSYSTEM: SWEREF 99 13 30
HÖJDSYSTEM: RH70

TYP AV PLAN: JÄRNVÄGSPLAN	
GRANSKNINGSSTATUS / SYFTE	
HANDLINGSTYP: SAMRÅDSHANDLING	
DATUM: 2015-11-24	LEVERANS / ÄNDRINGS-PM: 1.0
OBJEKT: ÄNGELHOLM-HELSINGBORG	
DELOMRÅDE / BANDEL: 920 / 628	
ANLÄGGNINGSDEL	
OBJEKTNUMMER / KM: 224+500 - 225+000	KONSTRUKTIONSNUMMER
BESTÄLLARE: TRAFIKVERKET	LEVERANTÖR: SWECO
SKAPAD AV: SEKLIL	UPPDRAGSNUMMER: 7500745
GODKÄND AV: SESVCA	AVDELNING
RITNINGSTYP: PLANRITNING	
TEKNIKOMRÅDE / INNEHÅLL: 00 GEMENSAMT	
BESKRIVNING: PLANKARTA PRELIMINÄRT MARKANSPRÅK	
SKALA: 1:1000	FORMAT: A1
FÖRVALTNINGSNUMMER	
RITNINGSNUMMER: 214-00-110-224-018	BLAD / NÄSTA BLAD / BET

Ritning: N:\7902\7500745\000\2_Genomförande_E\V2_07_Järnvägsplan\5_Plankarta\Ritdef\214-00-110-224-018.dwg Skapad av: Lilja Kristofer 2015 11 26 17:23

FÖRKLARING NY ANLÄGGNINNG:

- GRÄNS FÖR PRELIMINÄRT MARKANSPRÅK
- FÖRESLAGEN VÄG ASFALT
- FÖRESLAGEN VÄG GRUS
- FÖRESLAGEN GC-VÄG ASFALT /PLATTOR ENL. SEKTIONSRITN.
- SLÄNTMARKERING
- KM224+ 700 — SPÅRMITT JÄRNVÄG
- PASSAGE JÄRNVÄG
- STÖDMUR
- DB — FÖRESLAGEN PLACERING DAGVATTENBRUNN
- NY PLATTFORM

FÖRKLARING BEFINTLIGT:

- BEF. SPÅRMITT JÄRNVÄG
- DEL AV ANLÄGGNING SOM UTGÅR
- FÖRESLAGEN INLÖSEN AV FASTIGHET
- FASTIGHETSGRÄNS
- TRAKTGRÄNS

KOORDINATSYSTEM: SWEREF 99 13 30
HÖJDSYSTEM: RH70

ÄNGELHOLM 1 — RÖGLE 10 — KATTARP 20 — ÖDÅKRA 30 — MARIA 40 — HELSINGBORG 50

TYP AV PLAN	JÄRNVÄGSPLAN
GRANSKNINGSSTATUS / SYFTE	
HANDLINGSTYP	SAMRÅDSHANDLING
DATUM	2015-11-24
LEVERANS / ÄNDRINGS-PM	1.0
OBJEKT	ÄNGELHOLM-HELSINGBORG
DELOMRÅDE / BANDEL	920 / 628
ANLÄGGNINGSDEL	
OBJEKTNUMMER / KM	225+000 - 225+500
KONSTRUKTIONSNUMMER	
BESTÄLLARE	TRAFIKVERKET
LEVERANTÖR	SWECO
SKAPAD AV	SEKLIL
UPPDRAGSNUMMER	7500745
GODKÄND AV	SESVCA
AVDELNING	
RITNINGSTYP	PLANRITNING
TEKNIKOMRÅDE / INNEHÅLL	00 GEMENSAMT
BESKRIVNING	PLANKARTA PRELIMINÄRT MARKANSPRÅK RÖGLE
SKALA	1:1000
FORMAT	A1
FÖRVALTNINGSNUMMER	
RITNINGSNUMMER	214-00-110-225-019
BLAD	
NÄSTA BLAD	
BET	

Ritmig: N:\PROJ\7500745\000\2_Genomförande\2.2\2.2\7_Järnvägsplan\4_Plankartor\Röglet\214-00-110-225-r19.dwg Skapat av: Maja Kristofer 2015 11 26, 17:26

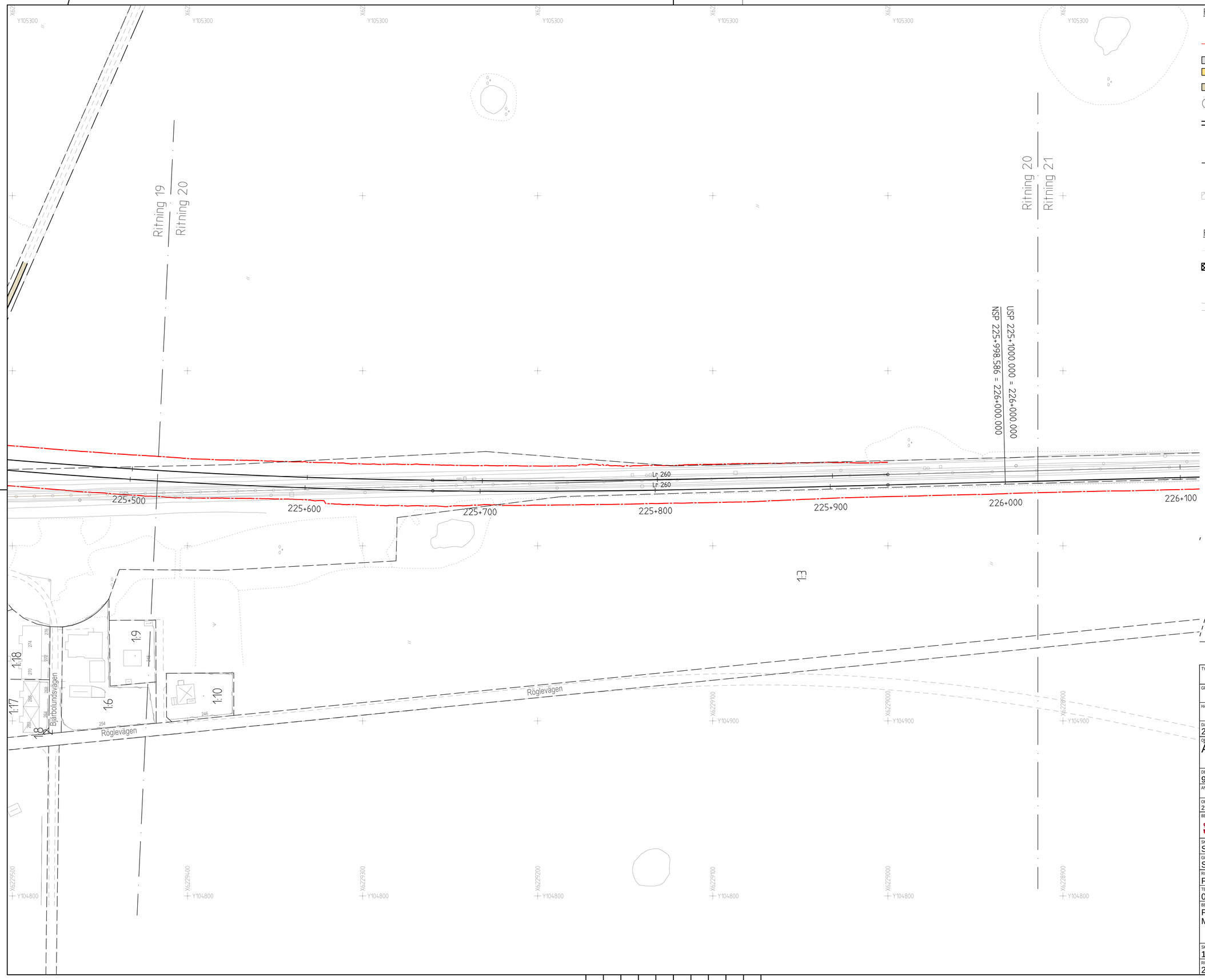

FÖRKLARING NY ANLÄGGNINNG:

- GRÄNS FÖR PRELIMINÄRT MARKANSPRÅK
- FÖRESLAGEN VÄG ASFALT
- FÖRESLAGEN VÄG GRUS
- FÖRESLAGEN GC-VÄG ASFALT /PLATTOR ENL. SEKTIONSRITN.
- SLÄNTMARKERING
- KM224+ 700 SPÅRMITT JÄRNVÄG
- PASSAGE JÄRNVÄG
- STÖDMUR
- DB FÖRESLAGEN PLACERING DAGVATTENBRUNN
- NY PLATTFORM

FÖRKLARING BEFINTLIGT:

- BEF. SPÅRMITT JÄRNVÄG
- DEL AV ANLÄGGNING SOM UTGÅR
- FÖRESLAGEN INLÖSEN AV FASTIGHET
- FASTIGHETSGRÄNS
- TRAKTGRÄNS

KOORDINATSYSTEM: SWEREF 99 13 30
HÖJDSYSTEM: RH70

ÄNGELHOLM 1 · RÖGLE 10 · KATTARP 20 · ÖDÅKRA 30 · MARIA 40 · HELSINGBORG 50

TYP AV PLAN: JÄRNVÄGSPLAN

GRANSKNINGSSTATUS / SYFTE

HANDLINGSTYP: SAMRÅDSHANDLING

DATUM: 2015-11-24

LEVERANS / ÄNDRINGS-PM: 1.0

OBJEKT: ÄNGELHOLM-HELSINGBORG

DELOMRÅDE / BANDEL: 920 / 628

ANLÄGGNINGSDEL

OBJEKTNUMMER / KM: 225+500 - 226+000

KONSTRUKTIONSNUMMER

BESTÄLLARE: TRAFIKVERKET

LEVERANTÖR: SWECO

SKAPAD AV: SEKLIL

UPPDRAGSNUMMER: 7500745

GODKÄND AV: SESVCA

AVDELNING

RITNINGSTYP: PLANRITNING

TEKNIKOMRÅDE / INNEHÅLL: 00 GEMENSAMT

BESKRIVNING: PLANKARTA PRELIMINÄRT MARKANSPRÅK

SKALA: 1:1000

FORMAT: A1

FÖRVALTNINGSNUMMER

RITNINGSNUMMER: 214-00-110-225-020

BLAD

NÄSTA BLAD

BET

Ritning: N:\7902\7500745\0000\2_Gemensamt\Ritningsplan\15_Plankarta\Ritdel\214-00-110-225-020.dwg Skapad av: Lija Kristofer 2015 11 26 17:28