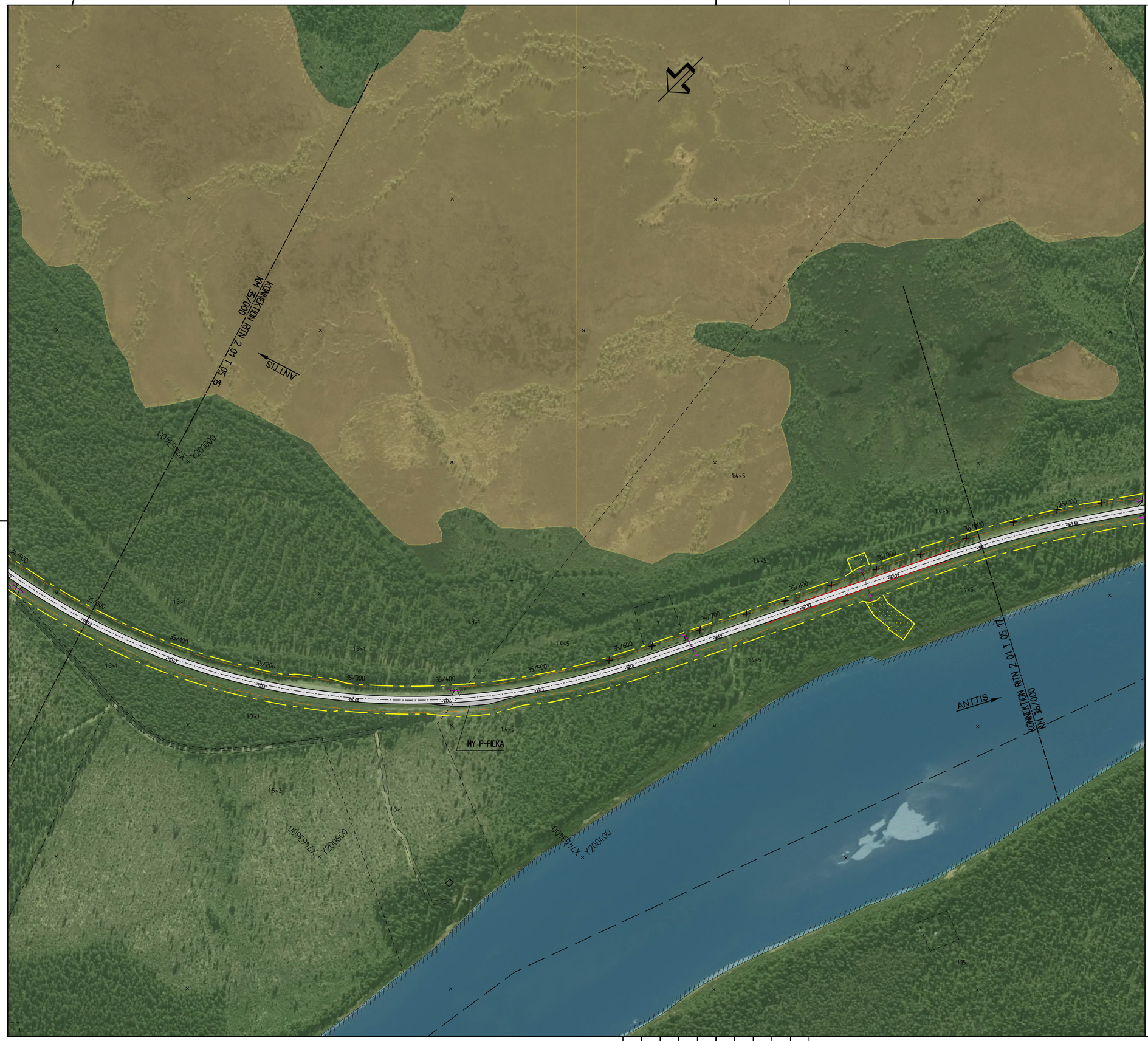

TECKENFÖRKLARING

- BEFINTLIGT VÄGOMRÅDE
- NYTT VÄGOMRÅDE
- INSKRÄNKT VÄGRÄTT
- TILLFÄLLIG NYTTJANDERÄTT
- TRAKTGRÄNS
- FASTIGHETSGRÄNS
- BEF VÄGKANT
- 6:7 FASTIGHETSBETECKNING
- STRANDLINJE

ÖVRIGA BETECKNINGAR PÅ ILLUSTRATIONSKARTAN

- 21/800 20135 NY VÄG, VÄGBANEKANTER MED LÄNGDMÄTNING OCH HÖJDSÄTTNING
- NY PARKERINGSFICKA
- NY BULLERVALL 2,5m METER HÖG
- NYTT VÄGRÄCKE
- NY TRUMMA
- BEFINTLIG TRUMMA
- STOLPE SOM RIVS
- ANSLUTNING SOM STÄNGS
- FORNMINNE

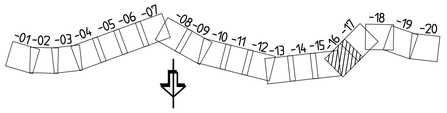

KOORDINATSYSTEM

SYSTEM I PLAN: SWEREF 99 21 45
SYSTEM I HÖJD: RH 70

SKALA 1:2000 — 0 20 40 60 80 100 200 m

TYP AV PLAN	VÄGPLAN
GRANSKNINGSSTATUS / SYFTE	FÖR GRANSKNING
HANDLINGSTYP	SAMRÅDSHANDLING
DATUM: 2019-10-21	LEVERANS / ÄNDRINGS-PM
OBJEKT	PROJEKT MALMTRANSPORTER KAUNISVAARA-SVAPPAVAARA
DELOMRÅDE / BANDEL	VÄG 395
ANLÄGGNINGSDEL	AUTIO-ANTIIS
OBJEKTNUMMER / KM: 109132	KONSTRUKTIONSNUMMER
BESTÄLLARE: TRAFIKVERKET	LEVERANTÖR: SWECO
SKAPAD AV: YOUSSEF HAMOUDEH	UPPDRAGSNUMMER: 12706088
GODKÄND AV: THOMAS SÄLLSTRÖM	AVDELNING: CIVIL
RITNINGSTYP	PLANRITNING
TEKNIKOMRÅDE / INNEHÅLL	VÄGUTFORMNING OCH TRAFIK
BESKRIVNING	ILLUSTRATIONSKARTA KM 35/000-36/000
SKALA: 1:2000 / FORMAT: A1	FÖRVALTNINGSNUMMER
RITNINGSNUMMER: 2 01 T 05 16	BLAD / NÄSTA BLAD / BET

Ritning: P:\22x173\12706088_Malm\1000_36...\401\P-GRN2\T-Ritter\2011051 6.dwg Skapad av: Hamoudeh, Youssef 2019-10-16 08:45



TECKENFÖRKLARING

- BEFINTLIGT VÄGOMRÅDE
- NYTT VÄGOMRÅDE
- INSKRÄNKT VÄGRÄTT
- TILLFÄLLIG NYTTJANDERÄTT
- TRAKTGRÄNS
- FASTIGHETSGRÄNS
- BEF VÄGKANT
- 6:7 — FASTIGHETSBETECKNING
- STRANDLINJE

ÖVRIGA BETECKNINGAR PÅ ILLUSTRATIONSKARTAN

- 21/800 — 20135 — NY VÄG, VÄGBANEKANTER MED LÄNGDMÄTNING OCH HÖJDSÄTTNING
- NY PARKERINGSFICKA
- NY BULLERVALL 2,5m METER HÖG
- NYTT VÄGRÄCKE
- NY TRUMMA
- BEFINTLIG TRUMMA
- STOLPE SOM RIVS
- ANSLUTNING SOM STÄNGS
- FORNMINNE

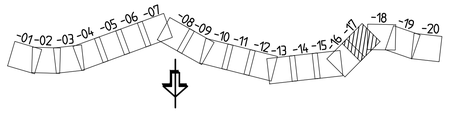

KOORDINATSYSTEM

SYSTEM I PLAN: SWEREF 99 21 45
SYSTEM I HÖJD: RH 70

SKALA 1:2000 — 0 20 40 60 80 100 200 m

TYP AV PLAN	VÄGPLAN
GRANSKNINGSSTATUS / SYFTE	FÖR GRANSKNING
HANDLINGSTYP	SAMRÅDSHANDLING
DATUM: 2019-10-21	LEVERANS / ÄNDRINGS-PM
OBJEKT	PROJEKT MALMTRANSPORTER KAUNISVAARA-SVAPPAVAARA
DELOMRÅDE / BANDEL	VÄG 395
ANLÄGGNINGSDEL	AUTIO-ANTIIS
OBJEKTNUMMER / KM: 109132	KONSTRUKTIONSNUMMER
BESTÄLLARE: TRAFIKVERKET	LEVERANTÖR: SWECO
SKAPAD AV: YOUSSEF HAMOUDEH	UPPDRAGSNUMMER: 12706088
GODKÄND AV: THOMAS SÄLLSTRÖM	AVDELNING: CIVIL
RITNINGSTYP	PLANRITNING
TEKNIKOMRÅDE / INNEHÅLL	VÄGUTFORMNING OCH TRAFIK
BESKRIVNING	ILLUSTRATIONSKARTA KM 36/000-37/000
SKALA: 1:2000 / FORMAT: A1	FÖRVALTNINGSNUMMER
RITNINGSNUMMER: 2 01 T 05 17	BLAD / NÄSTA BLAD / BET

Ritning: P:\12417\12706088_HaMS\1000 Ba...CAD\VP-Grs\2\1\Ritfjäll-2017\05\17.dwg Skapad av: Hamoudeh, Youssef 2019-10-16 08:51

TECKENFÖRKLARING

- BEFINTLIGT VÄGOMRÅDE
- NYTT VÄGOMRÅDE
- INSKRÄNKT VÄGRÄTT
- TILLFÄLLIG NYTTJANDERÄTT
- TRAKTGRÄNS
- FASTIGHETSGRÄNS
- BEF VÄGKANT
- 6:7 FASTIGHETSBETECKNING
- STRANDLINJE

ÖVRIGA BETECKNINGAR PÅ ILLUSTRATIONSKARTAN

- 21/800 20135 NY VÄG, VÄGBANEKANTER MED LÄNGDMÄTNING OCH HÖJDSÄTTNING
- NY PARKERINGSFICKA
- NY BULLERVALL 2.5m METER HÖG
- NYTT VÄGRÄCKE
- NY TRUMMA
- BEFINTLIG TRUMMA
- STOLPE SOM RIVS
- ANSLUTNING SOM STÄNGS
- FORNMINNE

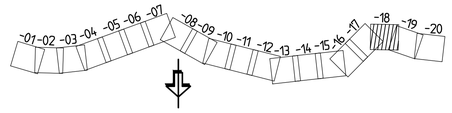

KOORDINATSYSTEM

SYSTEM I PLAN: SWEREF 99 21 45
SYSTEM I HÖJD: RH 70

SKALA 1:2000 — 0 20 40 60 80 100 200 m

TYP AV PLAN	VÄGPLAN
GRANSKNINGSSTATUS / SYFTE	FÖR GRANSKNING
HANDLINGSTYP	SAMRÅDSHANDLING
DATUM: 2019-10-21	LEVERANS / ÄNDRINGS-PM
OBJEKT	PROJEKT MALMTRANSPORTER KAUNISVAARA-SVAPPAVAARA
DELOMRÅDE / BANDEL	VÄG 395
ANLÄGGNINGSDEL	AUTIO-ANTIIS
OBJEKTNUMMER / KM: 109132	KONSTRUKTIONSNUMMER
BESTÄLLARE: TRAFIKVERKET	LEVERANTÖR: SWECO
SKAPAD AV: YOUSSEF HAMOUDEH	UPPDRAGSNUMMER: 12706088
GODKÄND AV: THOMAS SÄLLSTRÖM	AVDELNING: CIVIL
RITNINGSTYP	PLANRITNING
TEKNIKOMRÅDE / INNEHÅLL	VÄGUTFORMNING OCH TRAFIK
BESKRIVNING	ILLUSTRATIONSKARTA KM 37/000-38/000
SKALA: 1:2000 / FORMAT: A1	FÖRVALTNINGSNUMMER
RITNINGSNUMMER: 2 01 T 05 18	BLAD / NÄSTA BLAD / BET

Ritning: P:\224171\12706088_HaMS\0000 ts...CAD\VP-Grf\2.1 Ritningar\2017\05 ts.dwg Skapad av: Hamoudeh, Youssef 2019-10-16 08:52

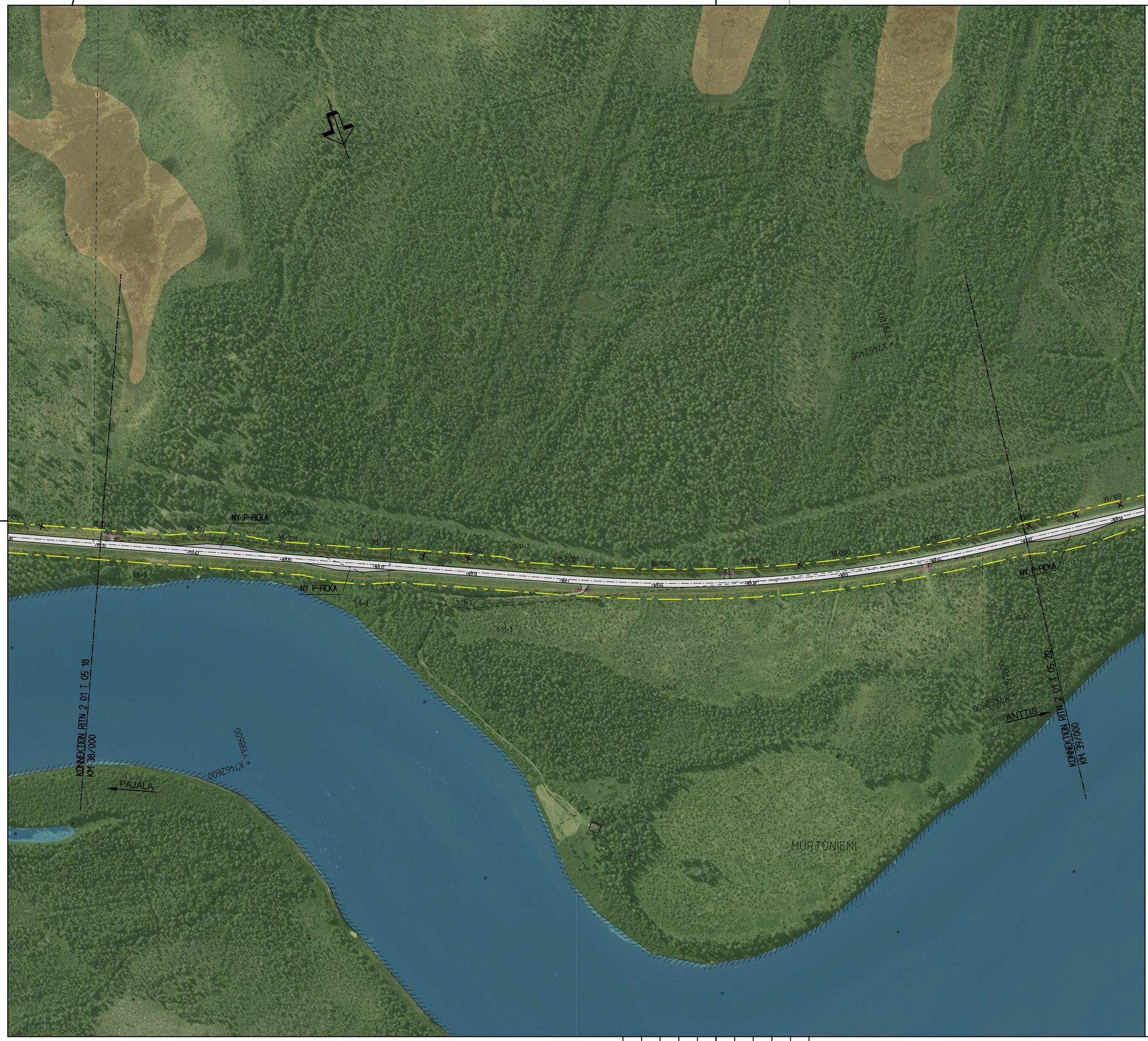

TECKENFÖRKLARING

- BEFINTLIGT VÄGOMRÅDE
- NYTT VÄGOMRÅDE
- INSKRÄNKT VÄGRÄTT
- TILLFÄLLIG NYTTJANDERÄTT
- TRAKTGRÄNS
- FASTIGHETSGRÄNS
- BEF VÄGKANT
- 6:7 — FASTIGHETSBETECKNING
- STRANDLINJE

ÖVRIGA BETECKNINGAR PÅ ILLUSTRATIONSKARTAN

- 21/800 — 20135 — NY VÄG, VÄGBANEKANTER MED LÄNGDMÄTNING OCH HÖJDSÄTTNING
- NY PARKERINGSFICKA
- NY BULLERVALL 2,5m METER HÖG
- NYTT VÄGRÄCKE
- NY TRUMMA
- BEFINTLIG TRUMMA
- STOLPE SOM RIVS
- ANSLUTNING SOM STÄNGS
- FORNMINNE

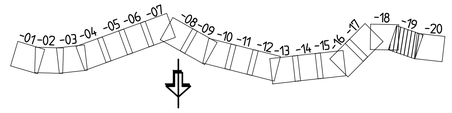

KOORDINATSYSTEM

SYSTEM I PLAN: SWEREF 99 21 45
SYSTEM I HÖJD: RH 70

SKALA 1:2000 — 0 20 40 60 80 100 200 m

TYP AV PLAN	VÄGPLAN
GRANSKNINGSSTATUS / SYFTE	FÖR GRANSKNING
HANDLINGSTYP	SAMRÅDSHANDLING
DATUM	2019-10-21
LEVERANS / ÄNDRINGS-PM	
OBJEKT	PROJEKT MALMTRANSPORTER KAUNISVAARA-SVAPPAVAARA
DELOMRÅDE / BANDEL	VÄG 395
ANLÄGGNINGSDEL	AUTIO-ANTIIS
OBJEKTNUMMER / KM	109132
KONSTRUKTIONSNUMMER	
BESTÄLLARE	TRAFIKVERKET
LEVERANTÖR	SWECO
SKAPAD AV	YOUSSEF HAMOUDEH
UPPDRAGSNUMMER	12706088
GODKÄND AV	THOMAS SÄLLSTRÖM
AVDELNING	CIVIL
RITNINGSTYP	PLANRITNING
TEKNIKOMRÅDE / INNEHÅLL	VÄGUTFORMNING OCH TRAFIK
BESKRIVNING	ILLUSTRATIONSKARTA KM 38/000-39/000
SKALA	1:2000
FORMAT	A1
FÖRVALTNINGSNUMMER	
RITNINGSNUMMER	2 01 T 05 19
BLAD	
NÄSTA BLAD	
BET	

Ritning: P:\12417\12706088_HaPS\0000_ts...CAD\VP-Grn\2\1\Ritfält\2017\05\ritning.dwg Skapad av: Hamoudeh, Youssef 2019-10-16 08:53

TECKENFÖRKLARING

- BEFINTLIGT VÄGOMRÅDE
- NYTT VÄGOMRÅDE
- INSKRÄNKT VÄGRÄTT
- TILLFÄLLIG NYTTJANDERÄTT
- TRAKTGRÄNS
- FASTIGHETSGRÄNS
- BEF VÄGKANT
- 6:7 — FASTIGHETSBETECKNING
- STRANDLINJE

ÖVRIGA BETECKNINGAR PÅ ILLUSTRATIONSKARTAN

- 21/800 — 20135 — NY VÄG, VÄGBANEKANTER MED LÄNGDMÄTNING OCH HÖJDSÄTTNING
- NY PARKERINGSFICKA
- NY BULLERVALL 2,5m METER HÖG
- NYTT VÄGRÄCKE
- NY TRUMMA
- BEFINTLIG TRUMMA
- STOLPE SOM RIVS
- ANSLUTNING SOM STÄNGS
- FORNMINNE

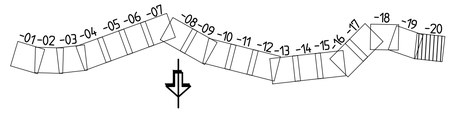

KOORDINATSYSTEM

SYSTEM I PLAN: SWEREF 99 21 45
SYSTEM I HÖJD: RH 70

SKALA 1:2000 — 0 20 40 60 80 100 200 m

TYP AV PLAN	VÄGPLAN
GRANSKNINGSSTATUS / SYFTE	FÖR GRANSKNING
HANDLINGSTYP	SAMRÅDSHANDLING
DATUM	2019-10-21
LEVERANS / ÄNDRINGS-PM	
OBJEKT	PROJEKT MALMTRANSPORTER KAUNISVAARA-SVAPPAVAARA
DELOMRÅDE / BANDEL	VÄG 395
ANLÄGGNINGSDEL	AUTIO-ANTIIS
OBJEKTNUMMER / KM	109132
KONSTRUKTIONSNUMMER	
BESTÄLLARE	TRAFIKVERKET
LEVERANTÖR	SWECO
SKAPAD AV	YOUSSEF HAMOUDEH
UPPDRAGSNUMMER	12706088
GODKÄND AV	THOMAS SÄLLSTRÖM
AVDELNING	CIVIL
RITNINGSTYP	PLANRITNING
TEKNIKOMRÅDE / INNEHÅLL	VÄGUTFORMNING OCH TRAFIK
BESKRIVNING	ILLUSTRATIONSKARTA KM 39/000-40/150
SKALA	1:2000
FORMAT	A1
FÖRVALTNINGSNUMMER	
RITNINGSNUMMER	2 01 T 05 20
BLAD	
NÄSTA BLAD	
BET	

Ritning: P:\22473\12706088_MgKS\000\36_CAD\PP-GH\2\1\Ritset\0201T0520.dwg Skapad av: Hamoudeh, Youssef 2019-10-16 08:54