

TECKENFÖRKLARING

MARKANSPRÅK

- GRÄNS FÖR VÄGOMRÅDE
- AVGRÄNSNING MELLAN OLIKA TYPER AV MARKANSPRÅK
- V** NYTT VÄGOMRÅDE MED VÄGRÄTT
- T** TILLFÄLLIG NYTT JÄNDERÄTT FÖR UPPLAG GÄLLER UNDER BYGGTIDEN DOCK LÄNGST TILL OCH MED 3 MÅN EFTER GODKÄND SLUTBESIKTNING

SKYDDSSÄTGÅRDER OCH FÖRSIKTIGHETSMÅTT

- ● ● MÄRKNING ELLER AVGRÄNSNING AV SKYDDSSÄTGÅRD OCH FÖRSIKTIGHETSMÅTT
- SK1** FASTIGHETSNÄRA BULLERSKYDD, ERBJUDANDE OM FASADÄTGÅRDER

ÅTGÄRDER SOM UNDANTAS FRÅN FÖRBUDD ENLIGT MILJÖBALKEN

- ● ● FÖRBUDD SOM AVSER VERKSAMHET ELLER ÅTGÄRD INOM GENERELLT BIOTOPSKYDDSOmrÅDE (7-11 MB) GÄLLER INTE BYGGANDE AV ALLMÄN VÄG
- GB1** STENMUR I JORDBRUKSMARK
- GB2** ODLINGSRÖSE I JORDBRUKSMARK

SKYLDIGHET ATT GÖRA ANMÄLAN FÖR SAMRÅD ENLIGT 12:6 MB GÄLLER INTE FÖR DE VERKSAMHETER OCH ÅTGÄRDER SOM BEHOVS FÖR ATT BYGGA VÄGEN, OCH SOM FASTSTÄLLS OCH INGÅR I VÄGOMRÅDE FÖR ALLMÄN VÄG ELLER OMRÅDE FÖR TILLFÄLLIG NYTT JÄNDERÄTT.

ÖVRIGA BETECKNINGAR PÅ PLANKARTAN

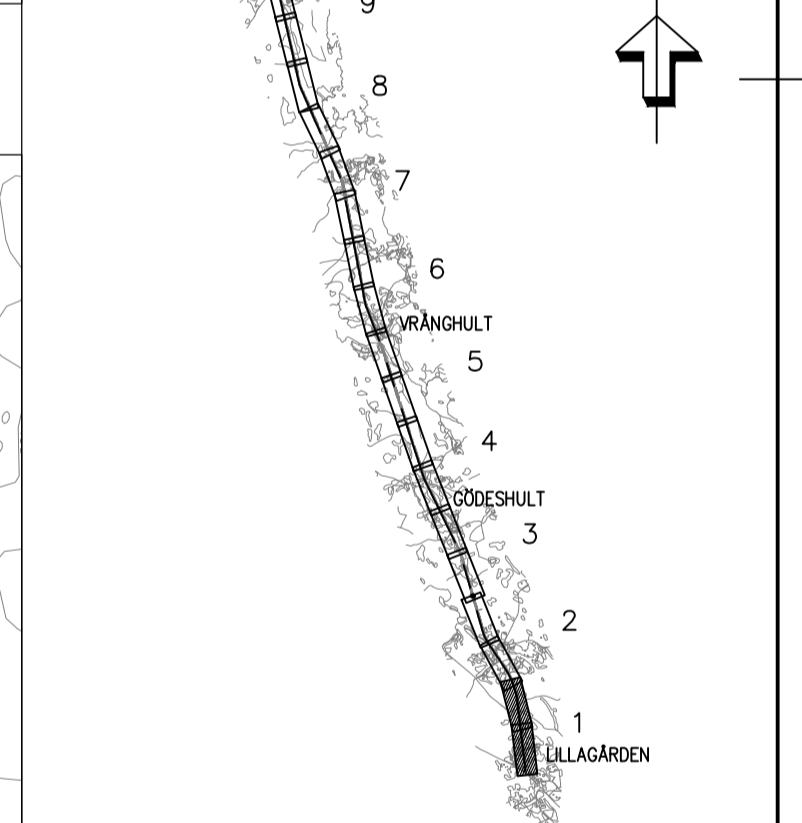
- 0/100 NY VÄG ELLER BREDDNING AV BEFINTLIG VÄG
- 0/00 MED VÄGBANEKANTER, LANGMÅTING OCH HÖJDSÄTTNING
- — — — — TRAKTGRÄNS
- — — — — FASTIGHETSGRÄNS
- 1:23 FASTIGHETSBETECKNING
- — — — — BEF. VATTENDRAG
- Lr 0760-85/20.1 LEDNINGSRÄTT OCH BETECKNING

STENBRÖHULT GÄMGENSAMHETSANLÄGGNING OCH BETECKNING

- — — — — BEF. STAKET
- — — — — BEF. STENMUR
- — — — — BEF. VÄGKANT
- — — — — BEF. SÄRSKILT SKYDDSVART TRÄD
- ○ ○ BEF. ODLINGSRÖSEN

KOORDINATSYSTEM

SYSTEM I PLAN: SWEREF 99 15 00
SYSTEM I HÖJD: RH 2000
ORIENTERINGSGRÄNS



TYP AV PLAN: **VÄGPLAN**

GRANSKNINGSSTATUS / SYFTE: **GRANSKNINGSHANDLING**

HANDLINGSTYP: **GRANSKNINGSHANDLING**

DATUM: 2022-06-23 | LEVERANS / ÄNDRINGS-PM:

OBJEKT: **VÄG 941 LILLAGÅRDEN - STENBRÖHULT**

DELOMRÅDE / BANDEL: 1 - LV 941, LILLAGÅRDEN - STENBRÖHULT, BREDDNING

ANLÄGGNINGSDEL: 00 - GEMENSAMT (SAMMANSATT OCH ÖVERSIKTER)

OBJEKTNUMMER / KM: 173040 | KONSTRUKTIONNUMMER:

BESTÄLLARE: **TRAFIKVERKET** | LEVERANTÖR: **RAMBOLL**

SKAPAD AV: L.SVENSSON | UPPDRAGSNUMMER: 1320053520

GODKÄND AV: H.KONSTENIUS | ÄNDELNING:

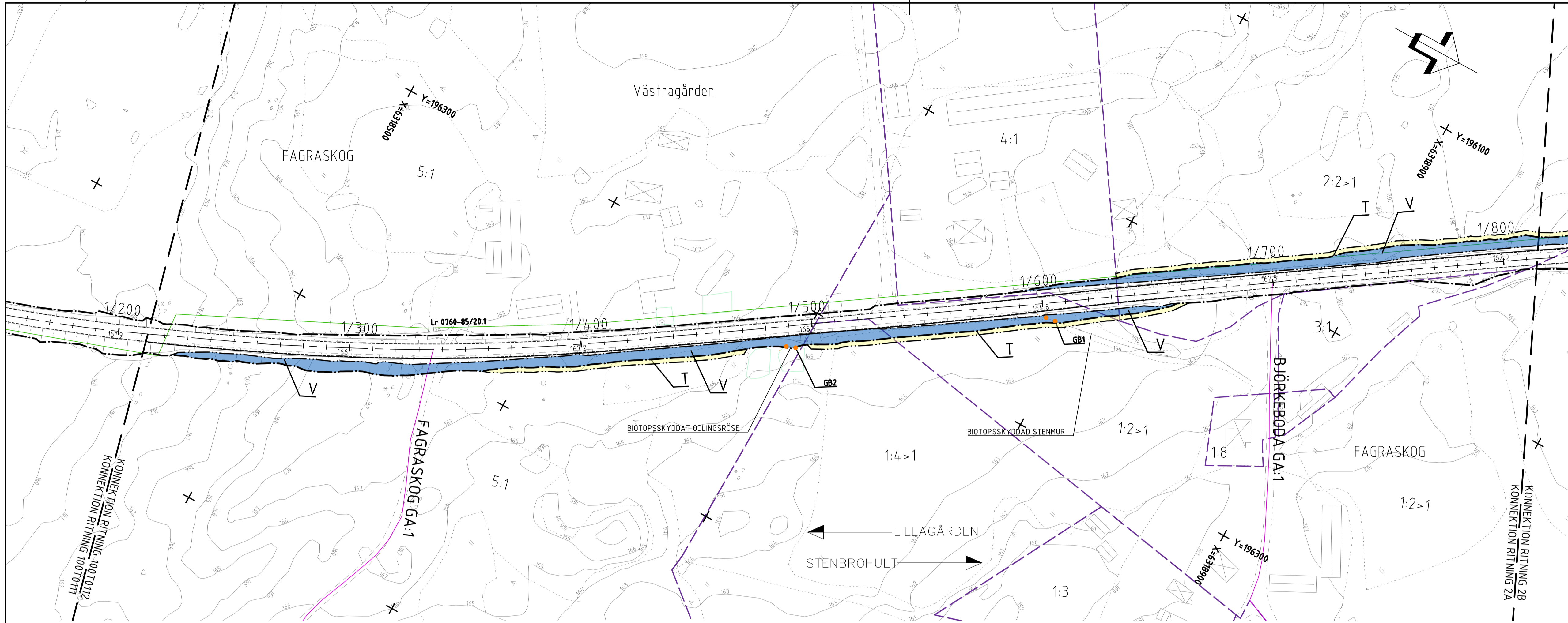
RITNINGSTYP: **PLAN**

TEKNIKOMRÅDE / INNEHÅLL: **VÄGUTFORMNING OCH TRAFIK**

BESKRIVNING: **PLANKARTA KM 0/000 - 1/210**

SKALA: 1:1000 | FORMAT: A1 | FÖRVALTNINGSNUMMER: 1 00 T 01 11

RITNINGSNUMMER: 1007011 | BLAD: 01 | NÄSTA BLAD: 02 | BET:



TECKENFÖRKLARING

MARKANSPRÅK

- GRÄNS FÖR VÄGOMRÅDE
- AVGRÄNSNING MELLAN OLIKA TYPER AV MARKANSPRÅK
- V** NYTT VÄGOMRÅDE MED VÄGRÄTT
- T** TILLFÄLLIG NYTT JÄNDERÄTT FÖR UPPLAG GÄLLER UNDER BYGGTIDEN DOCK LÅNGST TILL OCH MED 3 MÅN EFTER GODKÄND SLUTBESIKTNING

SKYDDÅTGÄRDER OCH FÖRSIKTIGHETSÅTT

- ● ● MÄRKNING ELLER AVGRÄNSNING AV SKYDDÅTGÄRD OCH FÖRSIKTIGHETSÅTT
- SK1** FASTIGHETSÅTT BULLERSKYDD, ERBJUDANDE OM FASADÅTGÄRDER

ÅTGÄRDER SOM UNDANTAS FRÅN FÖRBUD ENLIGT MILJÖBALKEN

- ● ● FÖRBUD SOM AVSER VERKSAMHET ELLER ÅTGÄRD INOM GENERellt BIOTOPSKYDDSOmrÅDE (7:11 MB) GÄLLER INTE BYGGANDE AV ALLMÄN VÄG
- GB1** STENMUR I JORDBRUKSMARK
- GB2** ODLINGSRÖSE I JORDBRUKSMARK

FÖRBUD MOT ÅTGÄRD INOM STRANDSKYDDSOmrÅDE (7:15 MB) GÄLLER INTE BYGGANDE AV ALLMÄN VÄG

SKYLDIGHET ATT GÖRA ANMÄLAN FÖR SAMRÅD ENLIGT 12:6 MB GÄLLER INTE FÖR DE VERKSAMHETER OCH ÅTGÄRDER SOM BEHOVS FÖR ATT BYGGA VÄGEN, OCH SOM FASTSTÄLLS OCH INGÅR I VÄGOMRÅDE FÖR ALLMÄN VÄG ELLER OmRÅDE FÖR TILLFÄLLIG NYTT JÄNDERÄTT.

ÖVRIGA BETECKNINGAR PÅ PLANKARTAN

- 0.7/00 NY VÄG ELLER BREDDNING AV BEFINTLIG VÄG
- 0.0/00 MED VÄGBANEKANTER, LANGMÅTING OCH HÖJDSÄTTNING
- — — — — TRAKTGRÄNS
- — — — — FASTIGHETSGRÄNS
- 1:2:3 FASTIGHETSBETECKNING
- — — — — BEF. VATTENDRAG
- Lr 0760-85/20.1 LEDNINGSRÄTT OCH BETECKNING

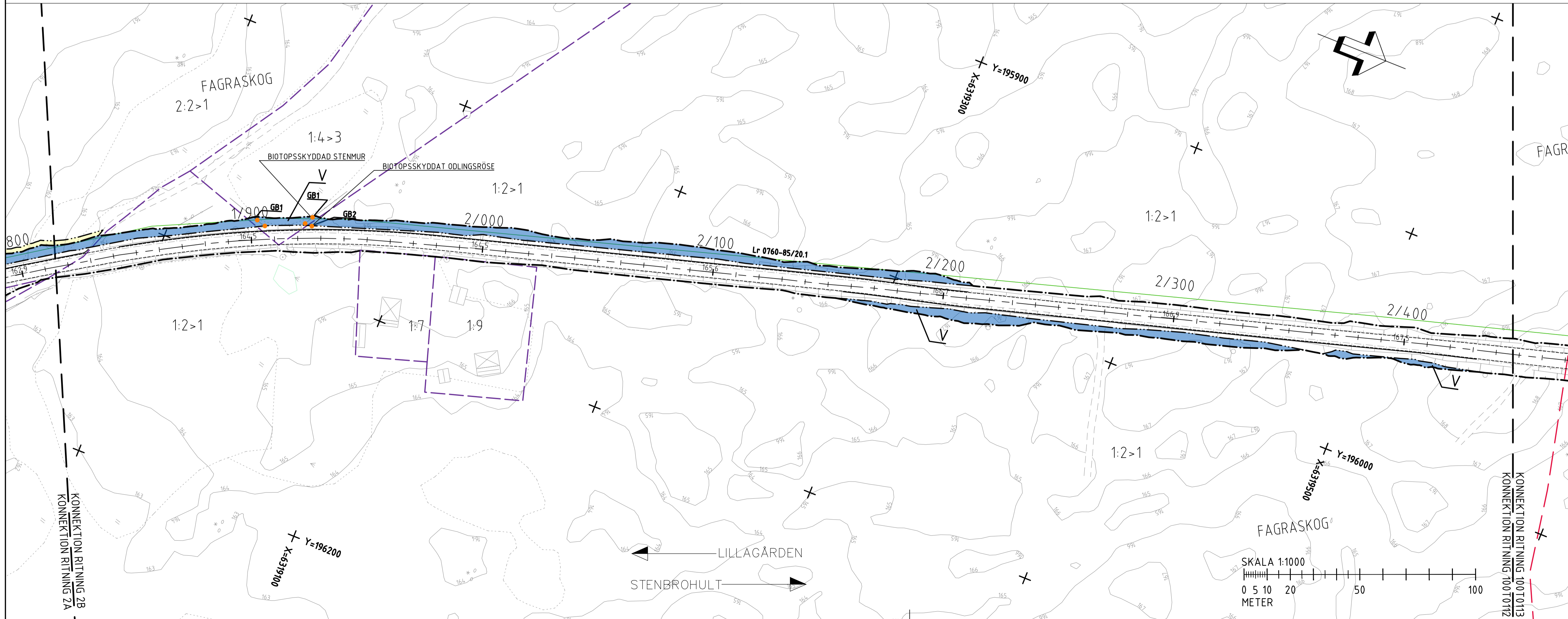
STENBRÖHULT GA:1 GEMENSAMHETSANLÄGGNING OCH BETECKNING

- — — — — BEF. STAKET
- — — — — BEF. STENMUR
- — — — — BEF. VÄGKANT
- — — — — BEF. SÄRSKILT SKYDDSVART TRÄD
- — — — — BEF. ODLINGSRÖSEN

KOORDINATSYSTEM

SYSTEM I PLAN: SWEREF 99 15 00
SYSTEM I HÖJD: RH 2000

ORIENTERINGSFÖR



VÄGPLAN

GRANSKNINGSSTATUS / SYFTE

GRANSKNINGSHANDLING

HANDLINGSTYP

DATUM: 2022-06-23 | LEVERANS / ÄNDRINGS-PM

OBJEKT: VÄG 941

DELOMRÅDE / BANDEL: LILLAGÅRDEN - STENBRÖHULT

ANLÄGGNINGSDEL: 1 - LV 941, LILLAGÅRDEN - STENBRÖHULT, BREDDNING

OBJEKTNUMMER / KM: 00 - GEMENSAMT (SAMMANSATT OCH ÖVERSIKTER) 173040

KONSTRUKTIONNUMMER

BESTÄLLARE: L.SVENSSON | LEVERANTÖR: **RAMBOLL**

SKAPAD AV: L.SVENSSON | UPPDRAGSNUMMER: 1320053520

GODKÄND AV: H.KONSTENIUS | ÄDELNING

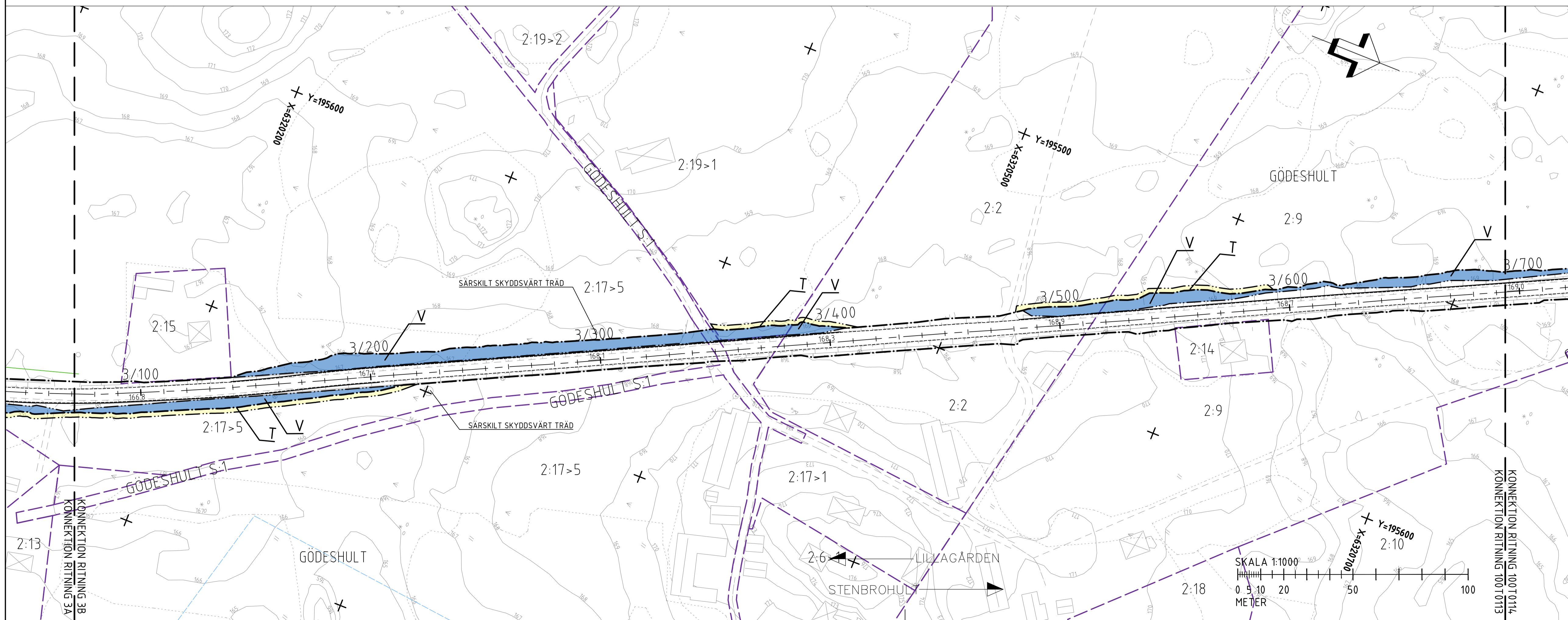
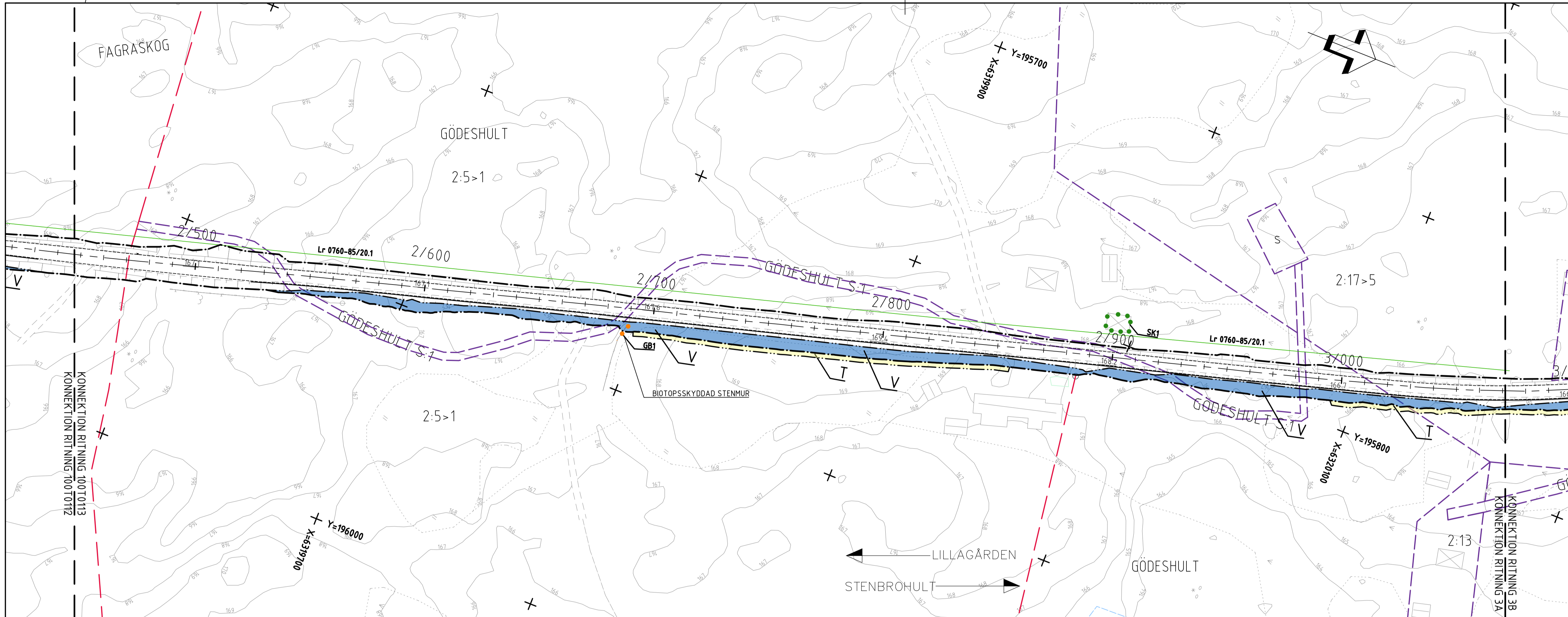
RITNINGSTYP: PLAN

TEKNIKOMRÅDE / INNEHÅLL: VÄGUTFORMNING OCH TRAFIK

BESKRIVNING: PLANKARTA

SKALA: 1:1000 | FÖRVALTNINGSNUMMER: A1

RITNINGNUMMER: 1 00 T 01 12 | BLAD: 02 | NÄSTA BLAD: 03 | BET:



TECKENFÖRKLARING

MARKANSPRÅK

- GRÄNS FÖR VÄGOMRÅDE
- AVGRÄNSNING MELLAN OLIKA TYPER AV MARKANSPRÅK
- V** NYTT VÄGOMRÅDE MED VÄGRÄTT
- T** TILLFALLIG NYTT JÄNDERÄTT FÖR UPPLAG GALLER UNDER BYGGTIDEN DOCK LÄNGST TILL OCH MED 3 MÅN EFTER GODKÄND SLUTBESIKTNING

SKYDDÅTGÄRDER OCH FÖRSIKTIGHETSMÅTT

- ● ● MÄRKING ELLER AVGRÄNSNING AV SKYDDÅTGÄRD OCH FÖRSIKTIGHETSMÅTT
- SK1** FASTIGHETSÄNÄRA BULLERSKYDD, ERBJUDANDE OM FASADÅTGÄRDER

ÅTGÄRDER SOM UNDANTAS FRÅN FÖRBUD ENLIGT MILJÖBALKEN

- ● ● FÖRBUD SOM AVSER VERKSAMHET ELLER ÅTGÄRD INOM GENERellt BIOTOPSKYDDSOmrÅDE (7-11 MB) GÄLLER INTE BYGGANDE AV ALLMÄN VÄG
- GB1** STENMUR I JORDBRUKSMARK
- GB2** ODLINGSRÖSE I JORDBRUKSMARK
- FÖRBUD MOT ÅTGÄRD INOM STRANDSKYDDSOmrÅDE (7-15 MB) GÄLLER INTE BYGGANDE AV ALLMÄN VÄG

SKYLDIGHET ATT GÖRA ANMÄLAN FÖR SAMRÅD ENLIGT 12:6 MB GÄLLER INTE FÖR DE VERKSAMHETER OCH ÅTGÄRDER SOM BEHOVS FÖR ATT BYGGA VÄGEN, OCH SOM FASTSTÄLLS OCH INGÅR I VÄGOMRÅDE FÖR ALLMÄN VÄG ELLER OMRÅDE FÖR TILLFALLIG NYTT JÄNDERÄTT.

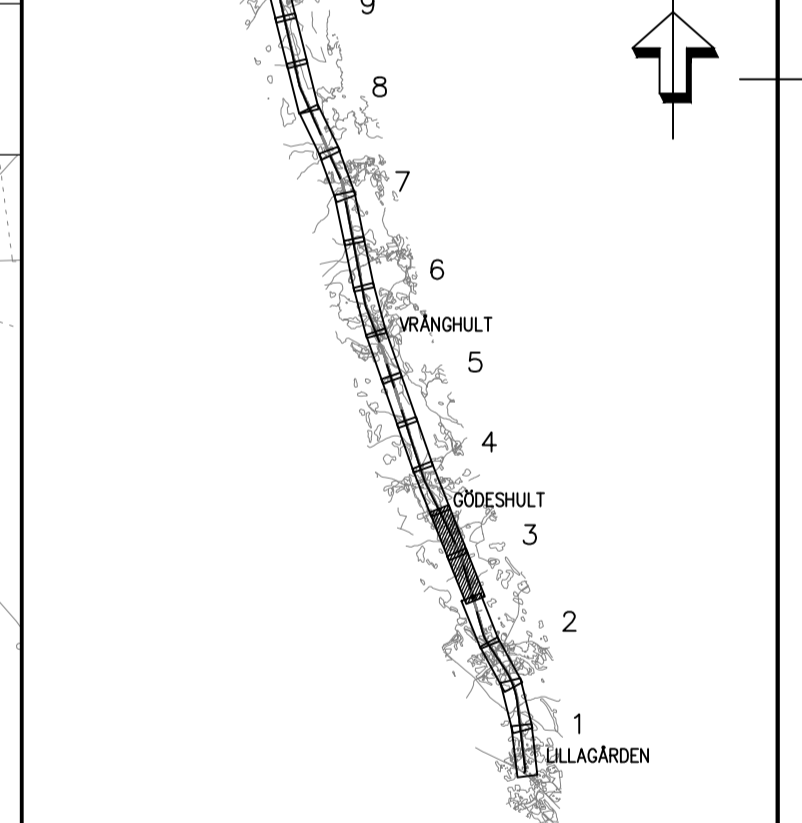
ÖVRIGA BETECKNINGAR PÅ PLANKARTAN

- 0,7/100 NY VÄG ELLER BREDDNING AV BEFINTLIG VÄG MED VÄGBANEKANTER, LANGMÅTING OCH HÖJDSÄTTNING
- TRAKTGRÄNS
- FASTIGHETSGRÄNS
- 1:23 FASTIGHETSBETECKNING
- BEF. VATTENDRAG
- Lr 0760-85/20.1 LEDNINGSRÄTT OCH BETECKNING

STENBROHULT GÅRDEGEMENSAMHETSANLÄGGNING OCH BETECKNING

- BEF. STAKET
- BEF. STENMUR
- BEF. VÄGKANT
- BEF. SÄRSKILT SKYDDSVÄRT TRÄD
- BEF. ODLINGSRÖSEN

KOORDINATSYSTEM
SYSTEM I PLAN: SWEREF 99 15 00
SYSTEM I HÖJD: RH 2000
ORIENTERINGSGIFTUR



VÄGPLAN

GRANSKNINGSSTATUS / SYFTE

HANDLINGSTYP: **GRANSKNINGSHANDLING**

DATUM: 2022-06-23 | LEVERANS / ÄNDRINGS-PM

OBJEKT: **VÄG 941 LILLAGÅRDEN - STENBROHULT**

DELOMRÅDE / BANDEL: 1 - LV 941, LILLAGÅRDEN - STENBROHULT, BREDDNING

ANLÄGGNINGSDEL: 00 - GEMENSAMT (SAMMANSATT OCH ÖVERSIKTER)

OBJEKTNUMMER / KM: 173040 | KONSTRUKTIONNUMMER

BESTÄLLARE: TRAFIKVERKET | LEVERANTÖR: **RAMBOLL**

SKAPAD AV: L.SVENSSON | UPPDRAGSNUMMER: 1320053520

GODKÄND AV: H.KONSTENIUS | ÄNDELNING

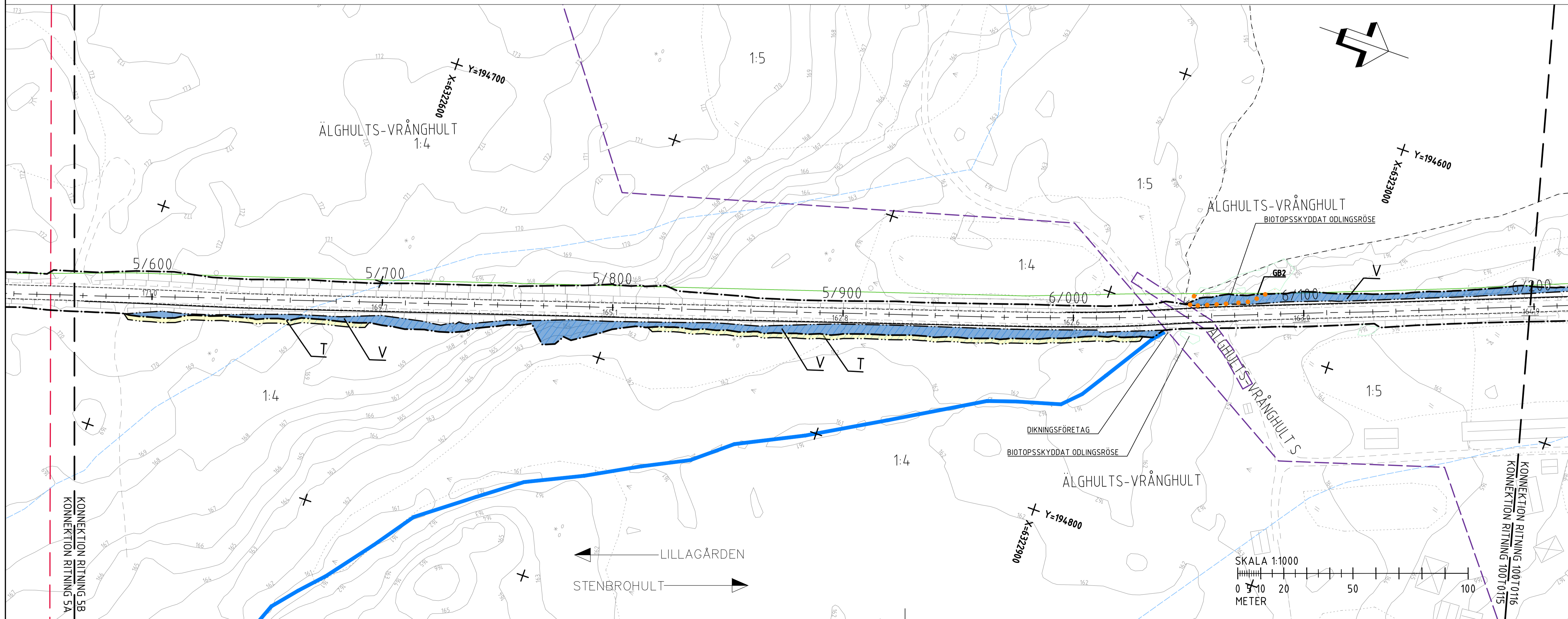
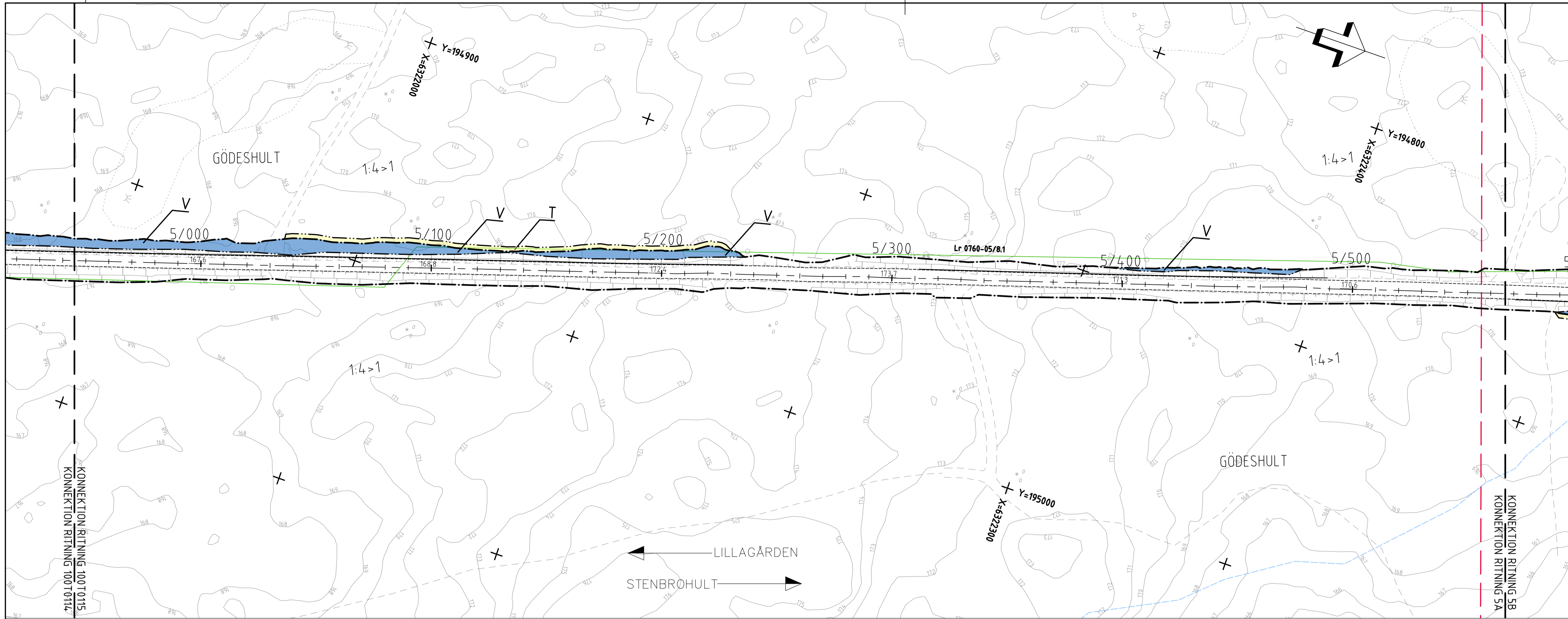
RITNINGSTYP: **PLAN**

TEKNIKOMRÅDE / INNEHÅLL: **VÄGUTFORMNING OCH TRAFIK**

BESKRIVNING: **PLANKARTA KM 2/450 - 3/690**

SKALA: 1:1000 | FORMAT: A1 | FÖRVALTNINGSNUMMER

RITNINGNUMMER: 1 00 T 01 13 | BLAD: 03 | NÄSTA BLAD: 04 | BET



TECKENFÖRKLARING

MARKANSPRÅK

- GRÄNS FÖR VÄGOMRÅDE
- AVGRÄNSNING MELLAN OLIKA TYPER AV MARKANSPRÅK
- V** NYTT VÄGOMRÅDE MED VÄGRÄTT
- T** TILLFÄLLIG NYTT JÄNDERÄTT FÖR UPPLAG GÄLLER UNDER BYGGTIDEN DOCK LÄNGST TILL OCH MED 3 MÅN EFTER GODKÄND SLUTBESIKTNING

SKYDDSÅTGÄRDER OCH FÖRSIKTIGHETSÅTT

- ● ● MÄRKNING ELLER AVGRÄNSNING AV SKYDDSÅTGÄRD OCH FÖRSIKTIGHETSÅTT
- SK1** FASTIGHETSNÄRA BULLERSKYDD, ERBJUDANDE OM FASADÅTGÄRDER

ÅTGÄRDER SOM UNDANTAS FRÅN FÖRBUD ENLIGT MILJÖBALKEN

- ● ● FÖRBUD SOM AVSER VERKSAMHET ELLER ÅTGÄRD INOM GENERellt BIOTOPSKYDDSOmrÅDE (7:11 MB) GÄLLER INTE BYGGANDE AV ALLMÄN VÄG
- GB1** STENMUR I JORDBRUKSMARK
- GB2** ODLINGSRÖSE I JORDBRUKSMARK

FÖRBUD MOT ÅTGÄRD INOM STRANDSKYDDSOmrÅDE (7:15 MB) GÄLLER INTE BYGGANDE AV ALLMÄN VÄG

SKYLDIGHET ATT GÖRA ANMÄLAN FÖR SAMRÅD ENLIGT 12:6 MB GÄLLER INTE FÖR DE VERKSAMHETER OCH ÅTGÄRDER SOM BEHOVS FÖR ATT BYGGA VÄGEN, OCH SOM FASTSTÄLLS OCH INGÅR I VÄGOMRÅDE FÖR ALLMÄN VÄG ELLER OmRÅDE FÖR TILLFÄLLIG NYTT JÄNDERÄTT.

ÖVRIGA BETECKNINGAR PÅ PLANKARTAN

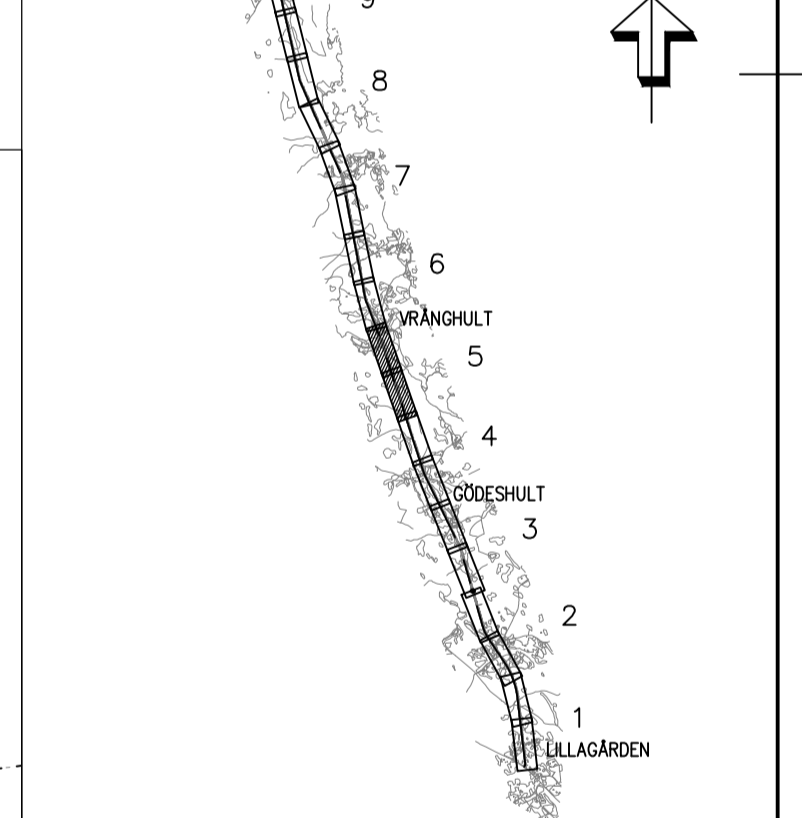
- 0/100 NY VÄG ELLER BREDDNING AV BEFINTLIG VÄG
- 0/0 MED VÄGBANEKANTER, LANGMÅTING OCH HÖJDSÄTTNING
- — — — — TRAKTGRÄNS
- — — — — FASTIGHETSGRÄNS
- 1:23 FASTIGHETSBECKENING
- — — — — BEF. VATTENDRAG
- Lr 0760-85/20.1 LEDNINGSRÄTT OCH BETECKNING

STENBRÖHULT GÄMGENSAMHETSANLÄGGNING OCH BETECKNING

- — — — — BEF. STAKET
- — — — — BEF. STENMUR
- — — — — BEF. VÄGKANT
- — — — — BEF. SÄRSKILT SKYDDSVART TRÄD
- ○ ○ BEF. ODLINGSRÖSEN

KOORDINATSYSTEM

SYSTEM I PLAN: SWEREF 99 15 00
SYSTEM I HÖJD: RH 2000
ORIENTERINGSSIGUR:



TYP AV PLAN

VÄGPLAN

GRANSKNINGSSTATUS / SYFTE

GRANSKNINGSHANDLING

HANDLINGSTYP

DATUM 2022-06-23

LEVERANS / ÄNDRINGS-PM

OBJEKT

VÄG 941
LILLAGÅRDEN - STENBRÖHULT

DELOMRÅDE / BANDEL

1 - LV 941, LILLAGÅRDEN - STENBRÖHULT, BREDDNING

ANLÄGGNINGSDEL

00 - GEMENSAMT (SAMMANSATT OCH ÖVERSIKTER)

OBJEKTNUMMER / KM 173040

KONSTRUKTIONNUMMER

BESTÄLLARE TRAFIKVERKET

LEVERANTÖR RAMBOLL

SKAPAD AV L.SVENSSON

UPPRAGSNUMMER 1320053520

GODKÄND AV H.KONSTENIUS

AVDELNING

RITNINGSTYP PLAN

TEKNIKOMRÅDE / INNEHÅLL VÄGUTFORMNING OCH TRAFIK

BESKRIVNING PLANKARTA

KM 4/940 - 6/200

SKALA 1:1000

FORMAT A1

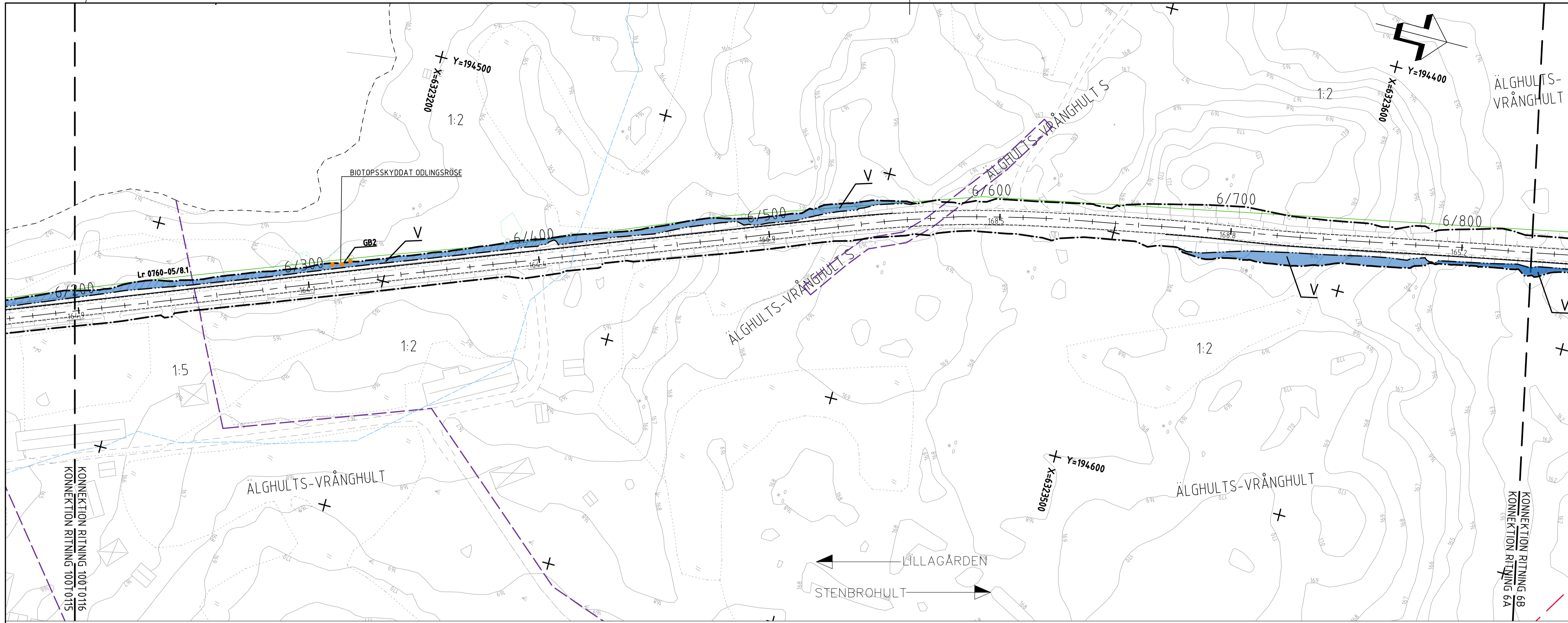
FÖRVALTNINGSNUMMER

RITNINGNUMMER 1 00 T 01 15

BLAD 05

NÄSTA BLAD 06

BET



TECKENFÖRKLARING

MARKANSPRÅK

- GRÄNS FÖR VÄGOMRÅDE
- AVGRÄNSNING MELLAN OLIKA TYPER AV MARKANSPRÅK
- V** NYTT VÄGOMRÅDE MED VÄGRÄTT
- T** TILLFALLIG NYTT JÄNDERÄTT FÖR UPPLAG GÄLLER UNDER BYGGTIDEN DOCK LÄNGST TILL OCH MED 3 MÅN EFTER GODKÄND SLUTBESIKTNING

SKYDDÅTGÄRDER OCH FÖRSIKTIGHETSMÅTT

- ● ● MÄRKNING ELLER AVGRÄNSNING AV SKYDDÅTGÄRD OCH FÖRSIKTIGHETSMÅTT
- SK1** FASTIGHETSNÄRA BULLERSKYDD, ERBJUDANDE OM FASÅTGÄRDER

ÅTGÄRDER SOM UNDANTAS FRÅN FÖRBUD ENLIGT MILJÖBALKEN

- ● ● FÖRBUD SOM AVSER VERKSAMHET ELLER ÅTGÄRD INOM GENERELLT BIOTOPSKYDDSOmrÅDE (7-11 MB) GÄLLER INTE BYGGANDE AV ALLMÄN VÄG
- GB1** STENMUR I JORDBRUKSMARK
- GB2** ODLINGSRÖSE I JORDBRUKSMARK

FÖRBUD MOT ÅTGÄRD INOM STRANDSKYDDSOmrÅDE (7-15 MB) GÄLLER INTE BYGGANDE AV ALLMÄN VÄG

SKYLDIGHET ATT GÖRA ANMÄLAN FÖR SAMRÅD ENLIGT 12:6 MB GÄLLER INTE FÖR DE VERKSAMHETER OCH ÅTGÄRDER SOM BEHOVS FÖR ATT BYGGA VÄGEN, OCH SOM FASTSTÄLLS OCH INGÅR I VÄGOMRÅDE FÖR ALLMÄN VÄG ELLER OMRÅDE FÖR TILLFALLIG NYTT JÄNDERÄTT.

ÖVRIGA BETECKNINGAR PÅ PLANKARTAN

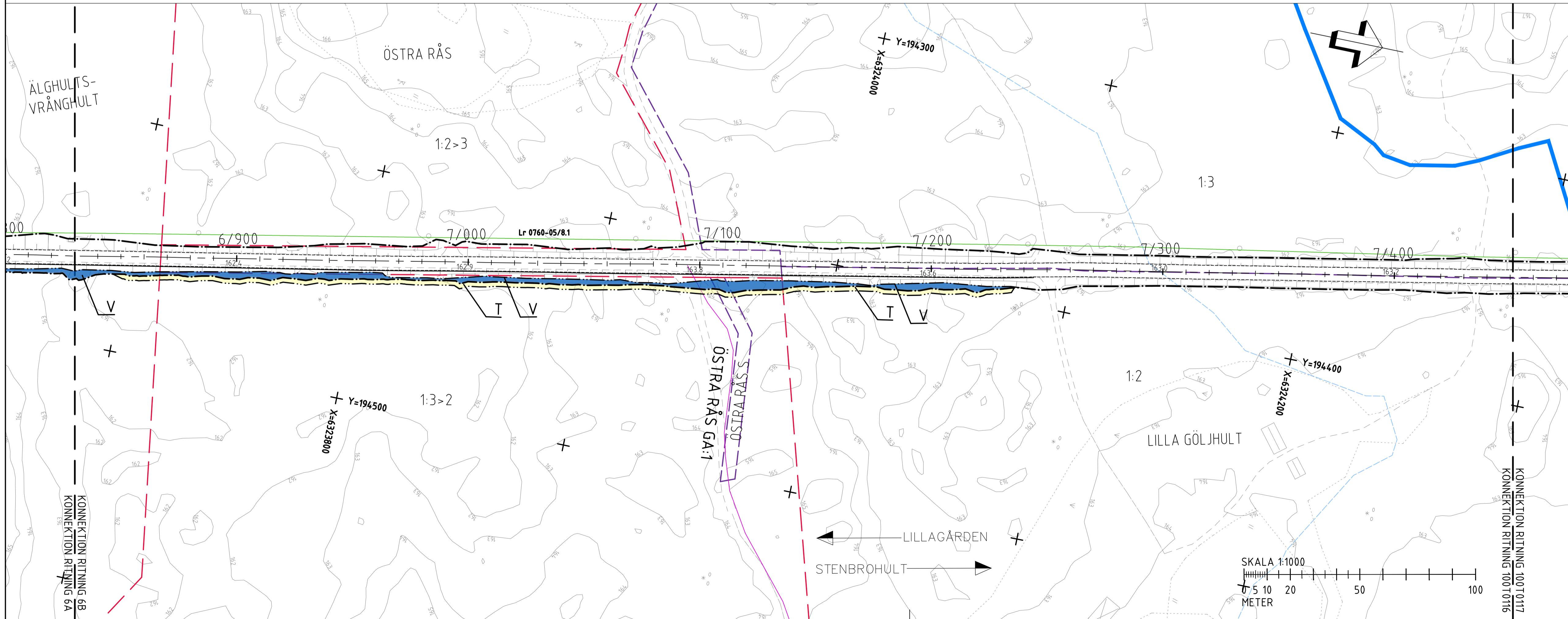
- 0/700 NY VÄG ELLER BREDDNING AV BEFINTLIG VÄG MED VÄGBANEKANTER, LANGMÅTING OCH HÖJDSÄTTNING
- TRAKTGRÄNS
- FASTIGHETSGRÄNS
- 1:23 FASTIGHETSBETECKNING
- BEF. VATTENDRAG
- Lr 0760-85/20.1 LEDNINGSRÄTT OCH BETECKNING

STENBROHULT GA:1 GEMENSAMHETSANLÄGGNING OCH BETECKNING

- BEF. STAKET
- BEF. STENMUR
- BEF. VÄGKANT
- BEF. SÄRSKILT SKYDDSVART TRÄD
- BEF. ODLINGSRÖSEN

KOORDINATSYSTEM

SYSTEM I PLAN: SWEREF 99 15 00
SYSTEM I HÖJD: RH 2000
ORIENTERINGSGRÄNS



VÄGPLAN

GRANSKNINGSSTATUS / SYFTE

GRANSKNINGSHANDLING

HANDLINGSTYP

2022-06-23

LEVERANS / ÄNDRINGS-PM

OBJEKT

VÄG 941
LILLAGÅRDEN - STENBROHULT

DELOMRÅDE / BANDEL

1 - LV 941, LILLAGÅRDEN - STENBROHULT, BREDDNING

ANLÄGGNINGSDEL

00 - GEMENSAMT (SAMMANSATT OCH ÖVERSIKTER)

OBJEKTNUMMER / KM

173040

KONSTRUKTIONSNUMMER

BESTÄLLARE

LEVERANTÖR

TRAFIKVERKET

RAMBÖLL

SKAPAD AV

L.SVENSSON

UPPRAGSNUMMER

1320053520

GODKÄND AV

H.KONSTENIUS

AVDELNING

RITNINGSTYP

PLAN

TEKNIKOMRÅDE / INNEHÅLL

VÄGUTFORMNING OCH TRAFIK

BESKRIVNING

PLANKARTA

KM 6/200 - 7/450

SKALA

1:1000

FORMAT

A1

FÖRVALTNINGSNUMMER

RITNINGSNUMMER

1 00 T 01 16

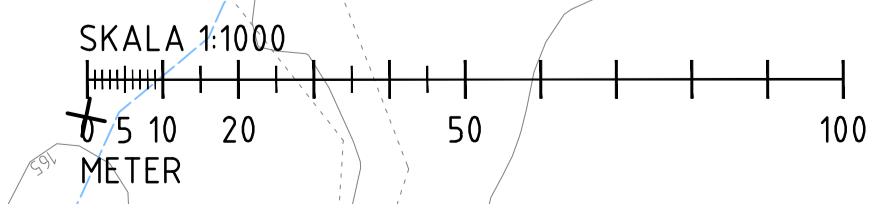
BLAD

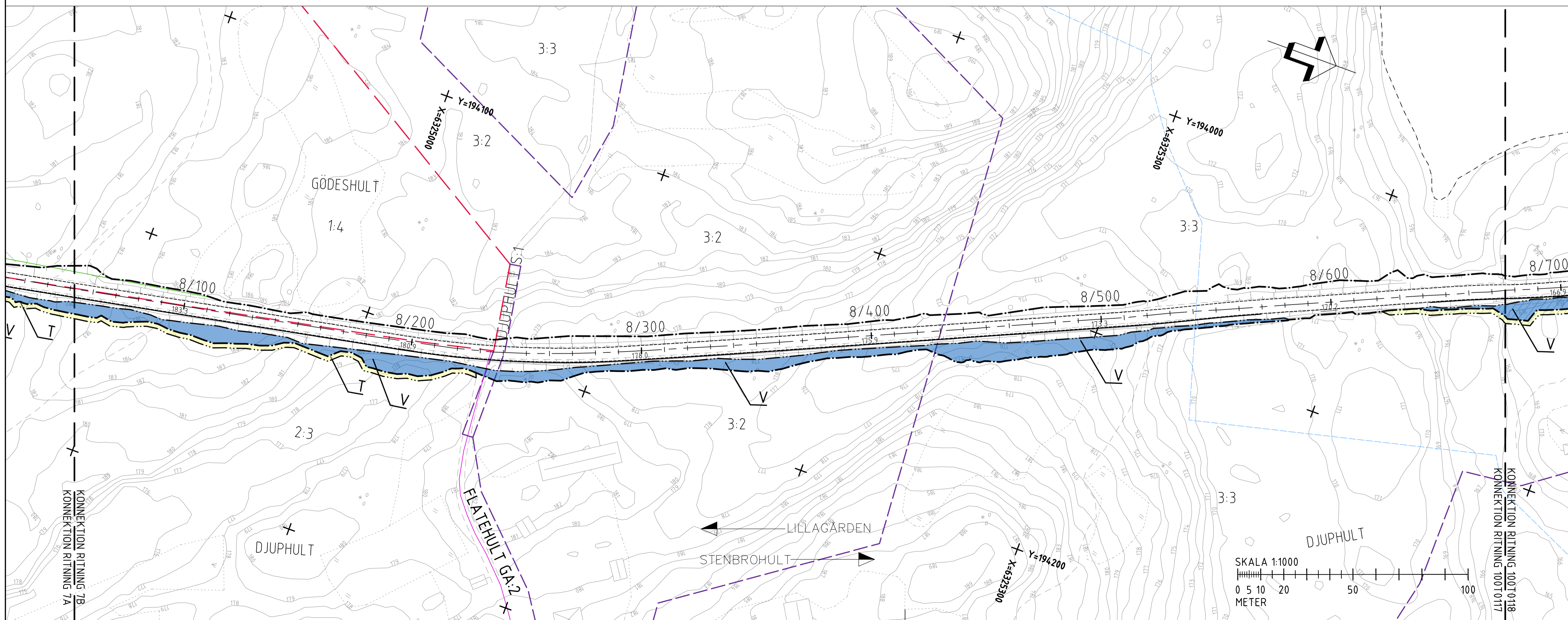
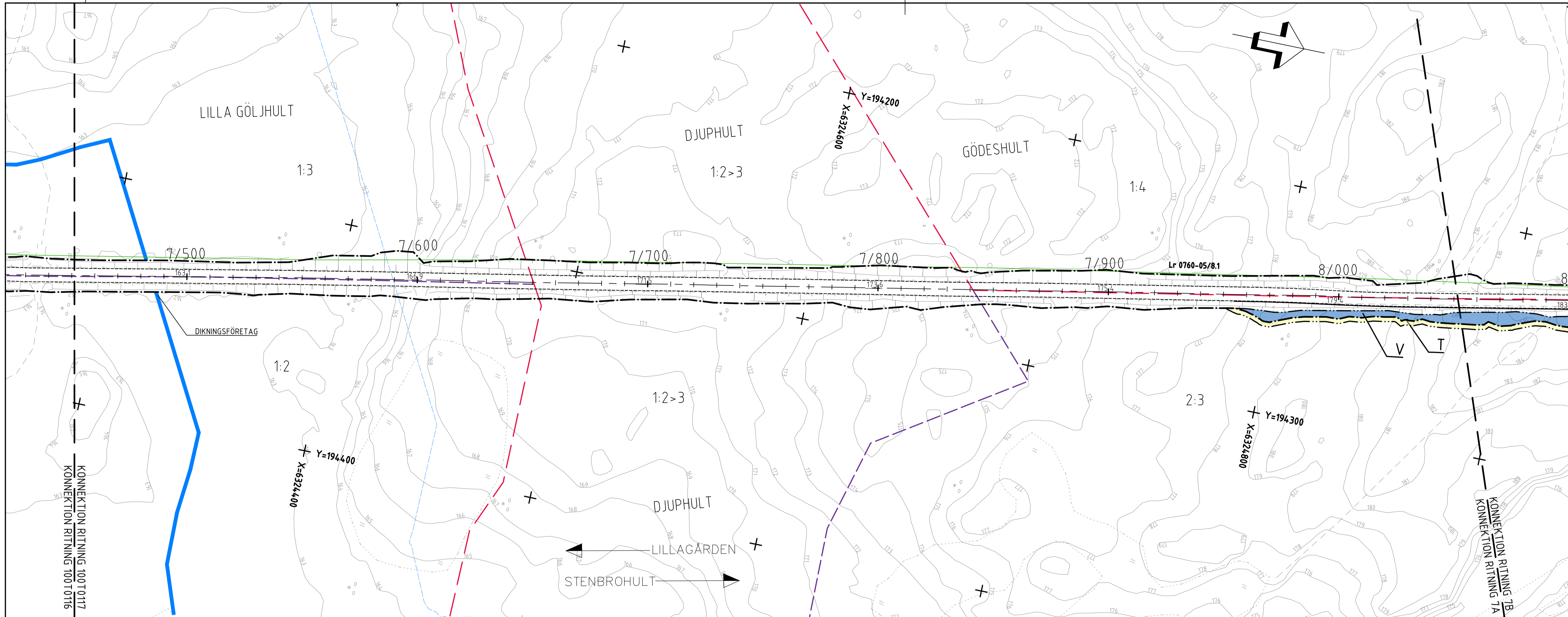
06

NÄSTA BLAD

07

BET





TECKENFÖRKLARING

MARKANSPRÅK

- GRÄNS FÖR VÄGOMRÅDE
- AVGRÄNSNING MELLAN OLIKA TYPER AV MARKANSPRÅK
- V** NYTT VÄGOMRÅDE MED VAGRÄTT
- T** TILLFALLIG NYTT JÄNDERÄTT FÖR UPPLAG GÄLLER UNDER BYGGTIDEN DOCK LÄNGST TILL OCH MED 3 MÅN EFTER GODKÄND SLUTBESIKTNING

SKYDDSGÄTGÄRDER OCH FÖRSIKTIGHETSMÅTT

- ● ● MÄRKING ELLER AVGRÄNSNING AV SKYDDSGÄRD OCH FÖRSIKTIGHETSMÅTT
- SK1** FASTIGHETSNARA BULLERSKYDD, ERBJUDANDE OM FASADÄTGÄRDER

ÅTGÄRDER SOM UNDANTAS FRÅN FÖRBUD ENLIGT MILJÖBALKEN

- ● ● FÖRBUD SOM AVSER VERKSAMHET ELLER ÅTGÄRD INOM GENERELLT BIOTOPSKYDDSOmrÅDE (7-11 MB) GÄLLER INTE BYGGANDE AV ALLMÄN VÄG
- GB1** STENMUR I JORDBRUKSMARK
- GB2** ÖDLINGSGRÖSE I JORDBRUKSMARK

FÖRBUD MOT ÅTGÄRD INOM STRANDSKYDDSOmrÅDE (7-15 MB) GÄLLER INTE BYGGANDE AV ALLMÄN VÄG

SKYLDIGHET ATT GÖRA ANMÄLAN FÖR SAMRÅD ENLIGT 12:6 MB GÄLLER INTE FÖR DE VERKSAMHETER OCH ÅTGÄRDER SOM BEHOVS FÖR ATT BYGGA VÄGEN, OCH SOM FASTSTÄLLS OCH INGÅR I VÄGOMRÅDE FÖR ALLMÄN VÄG ELLER OmRÅDE FÖR TILLFALLIG NYTT JÄNDERÄTT.

ÖVRIGA BETECKNINGAR PÅ PLANKARTAN

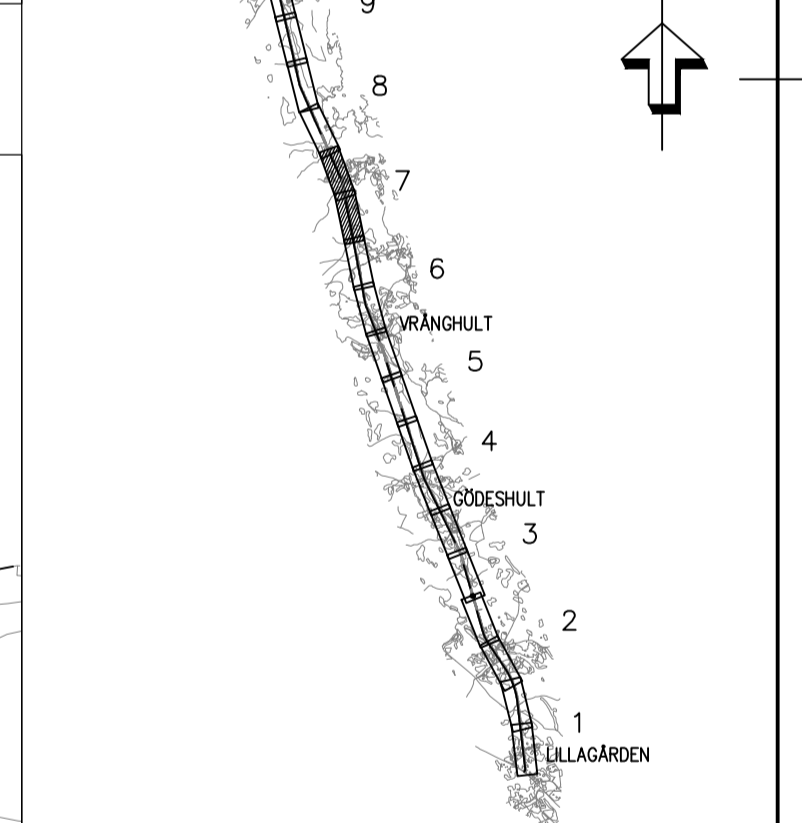
- 0/700 NY VÄG ELLER BREDDNING AV BEFINTLIG VÄG
- 0/0 MED VÄGBANEKANTER, LANGMÅTING OCH HÖJDSÄTTNING
- — — — — TRAKTGRÄNS
- — — — — FASTIGHETSGRÄNS
- 1:2:3 FASTIGHETSBETECKNING
- — — — — BEF. VATTENDRAG
- Lr 0760-85/20.1 LEDNINGSRÄTT OCH BETECKNING

STENBRÖHULT GA:1 GEMENSAMHETSANLÄGGNING OCH BETECKNING

- — — — — BEF. STAKET
- — — — — BEF. STENMUR
- — — — — BEF. VÄGKANT
- — — — — BEF. SÄRSKILT SKYDDSVART TRÄD
- — — — — BEF. ÖDLINGSGRÖSEN

KOORDINATSYSTEM

SYSTEM I PLAN: SWEREF 99 15 00
SYSTEM I HÖJD: RH 2000
ORIENTERINGSFIGUR:



TYP AV PLAN: **VÄGPLAN**

GRANSKNINGSSTATUS / SYFTE: **GRANSKNINGSHANDLING**

HANDLINGSTYP: **GRANSKNINGSHANDLING**

DATUM: 2022-06-23

LEVERANS / ÄNDRINGS-PM:

OBJEKT: **VÄG 941 LILLAGÅRDEN - STENBRÖHULT**

DELOMRÅDE / BANDEL: 1 - LV 941, LILLAGÅRDEN - STENBRÖHULT, BREDDNING

ANLÄGGNINGSDEL: 00 - GEMENSAMT (SAMMANSATT OCH ÖVERSIKTER)

OBJEKTNUMMER / KM: 173040

KONSTRUKTIONSNUMMER:

BESTÄLLARE: **TRAFIKVERKET**

LEVERANTÖR: **RAMBOLL**

SKAPAD AV: **L.SVENSSON**

UPPRAGSNUMMER: 1320053520

GODKÄND AV: **H.KONSTENIUS**

AVDELNING:

RITNINGSTYP: **PLAN**

TEKNIKOMRÅDE / INNEHÅLL: **VÄGUTFORMNING OCH TRAFIK**

BESKRIVNING: **PLANKARTA KM 7/450 - 8/680**

SKALA: 1:1000

FORMAT: **A1**

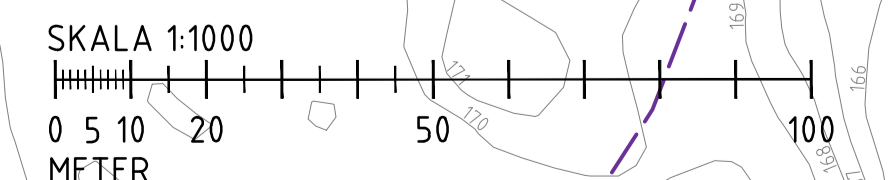
FÖRVALTNINGSNUMMER:

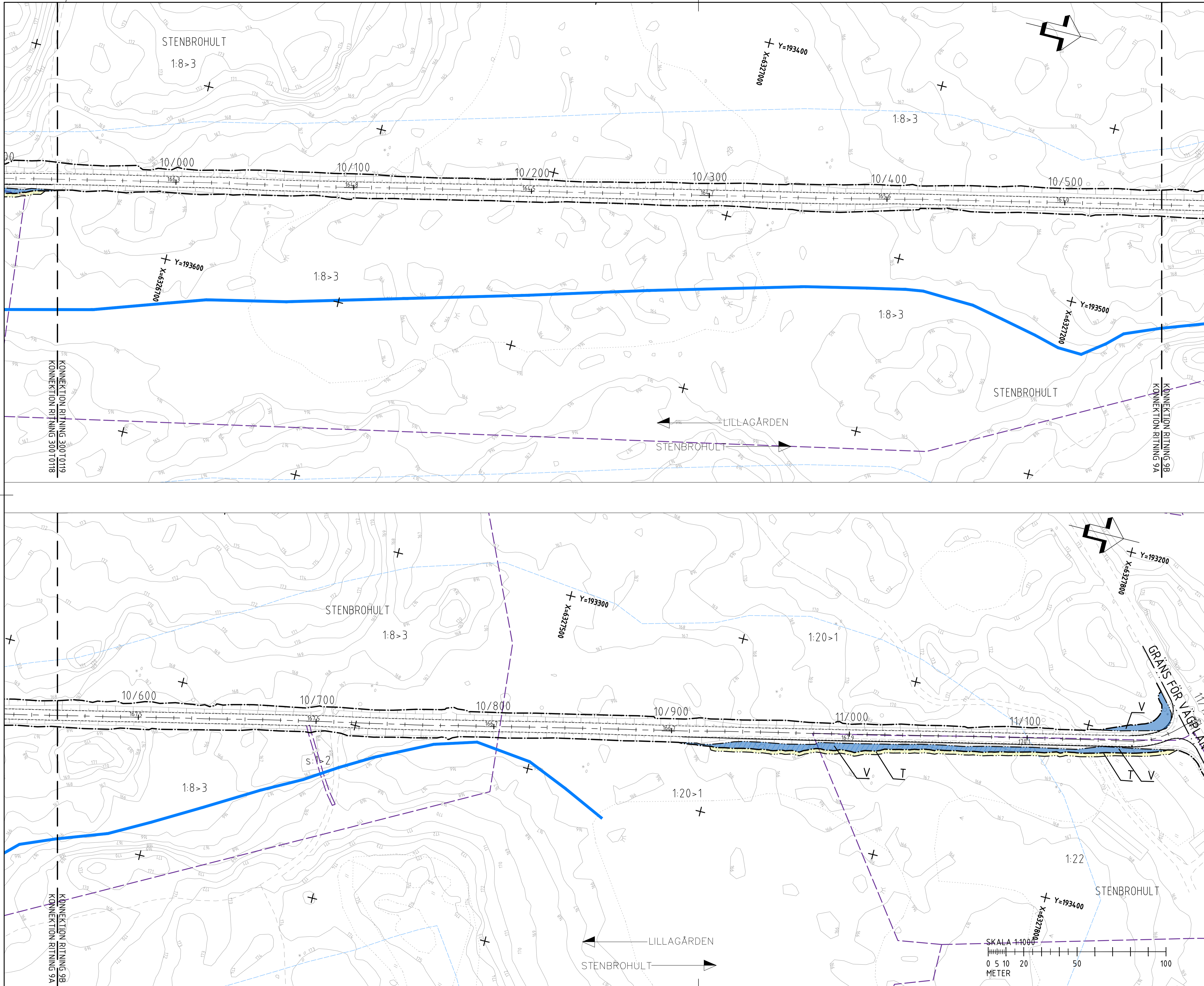
RITNINGSNUMMER: 1 00 T 01 17

BLAD: 07

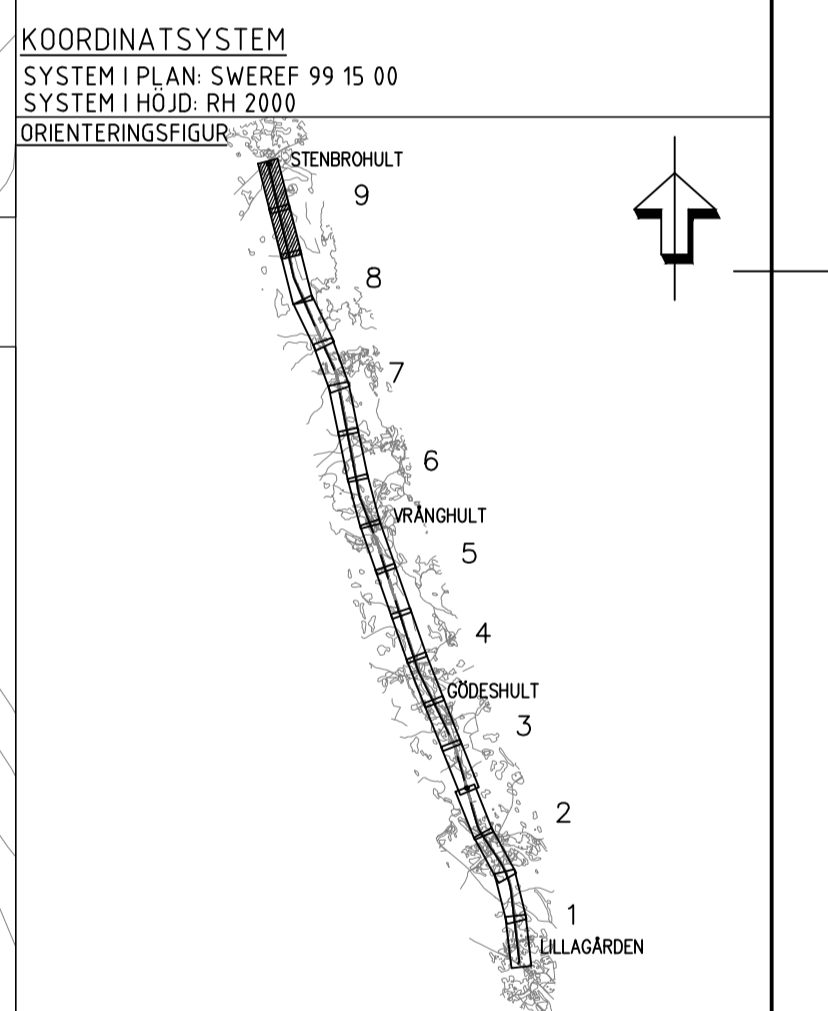
NÄSTA BLAD: 08

BET:





- TECKENFÖRKLARING**
- MARKANSPRÅK**
- GRÄNS FÖR VÄGOMRÅDE
 - AVGRÄNSNING MELLAN OLIKA TYPER AV MARKANSPRÅK
 - V** NYTT VÄGOMRÅDE MED VÄGRÄTT
 - T** TILLFÄLLIG NYTT JÄNDERÄTT FÖR UPPLAG GÄLLER UNDER BYGGTIDEN DOCK LÄNGST TILL OCH MED 3 MÅN EFTER GODKÄND SLUTBESIKTNING
- SKYDDSATGÄRDER OCH FÖRSIKTIGHETSMÅTT**
- ● ● MÄRKNING ELLER AVGRÄNSNING AV SKYDDSATGÄRD OCH FÖRSIKTIGHETSMÅTT
 - SK1** FASTIGHETSNÄRA BULLERSKYDD, ERBJUDANDE OM FASADÄTGÄRDER
- ÄTGÄRDER SOM UNDANTAS FRÅN FÖRBUDD ENLIGT MILJÖBALKEN**
- ● ● FÖRBUDD SOM AVSER VERKSAMHET ELLER ÄTGÄRD INOM GENERELLT BIOTOPSKYDDSOmrÅDE (7-11 MB) GÄLLER INTE BYGGANDE AV ALLMÄN VÄG
 - GB1** STENMUR I JORDBRUKSMARK
 - GB2** ÖDLINGSGRÖSE I JORDBRUKSMARK
- FÖRBUDD MOT ÄTGÄRD INOM STRANDSKYDDSOmrÅDE (7-15 MB) GÄLLER INTE BYGGANDE AV ALLMÄN VÄG
- SKYLDIGHET ATT GÖRA ANMÄLAN FÖR SAMRÅD ENLIGT 12:6 MB GÄLLER INTE FÖR DE VERKSAMHETER OCH ÄTGÄRDER SOM BEHOVS FÖR ATT BYGGA VÄGEN, OCH SOM FASTSTÄLLS OCH INGÅR I VÄGOMRÅDE FÖR ALLMÄN VÄG ELLER OMRÅDE FÖR TILLFÄLLIG NYTT JÄNDERÄTT.
- ÖVRIGA BETECKNINGAR PÅ PLANKARTAN**
- 0.7/100 NY VÄG ELLER BREDDNING AV BEFINTLIG VÄG
 - 0.0/0 MED VÄGBANEKANTER, LANGMÅTING OCH HÖJDSÄTTNING
 - — — — — TRAKTGRÄNS
 - — — — — FASTIGHETSGRÄNS
 - 1:23 FASTIGHETSBETECKNING
 - — — — — BEF. VATTENDRAG
 - Lr 0760-85/20.1 LEDNINGSRÄTT OCH BETECKNING
- STENBROHULT GÄMENSAMHETSANLÄGGNING OCH BETECKNING**
- — — — — BEF. STAKET
 - — — — — BEF. STENMUR
 - — — — — BEF. VÄGKANT
 - — — — — BEF. SÄRSKILT SKYDDSVART TRÄD
 - ○ ○ BEF. ÖDLINGSGRÖSEN



TYP AV PLAN		VÄGPLAN	
GRANSKNINGSSTATUS / SYFTE			
HANDLINGSTYP		GRANSKNINGSHANDLING	
DATUM	2022-06-23	LEVERANS / ÄNDRINGS-PM	
OBJEKT			
VÄG 941			
LILLAGÄRDEN - STENBROHULT			
DELOMRÅDE / BANDEL			
1 - LV 941, LILLAGÄRDEN - STENBROHULT, BREDDNING			
ANLÄGGNINGSDEL			
00 - GEMENSAMT (SAMMANSATT OCH ÖVERSIKTER)			
OBJEKTSNUMMER / KM	173040	KONSTRUKTIONSNUMMER	
BESTÄLLARE	TRAFIKVERKET	LEVERANTÖR	RAMBOLL
SKAPAD AV	L.SVENSSON	UPPRAGSNUMMER	1320053520
GODKÄND AV	H.KONSTENIUS	AVDELNING	
RITNINGSTYP			
PLAN			
TEKNIKOMRÅDE / INNEHÅLL			
VÄGUTFORMNING OCH TRAFIK			
BESKRIVNING			
PLANKARTA			
KM 9/930 - 11/196			
SKALA	1:1000	FORMAT	A1
RITINGSNUMMER	1 00 T 01 19	FÖRVALTNINGSNUMMER	
BLAD	09	NÄSTA BLAD	
BET		BET	

