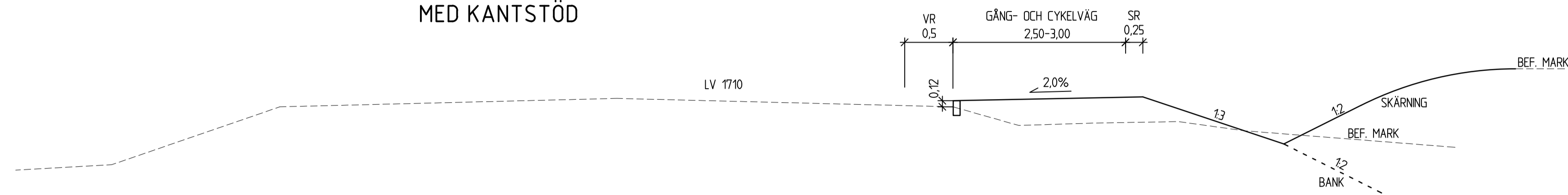



KOORDINATSYSTEM

PLAN: SWEREF 99 13 30
HÖJD: RH2000

TYPSEKTION A
MED KANTSTÖD



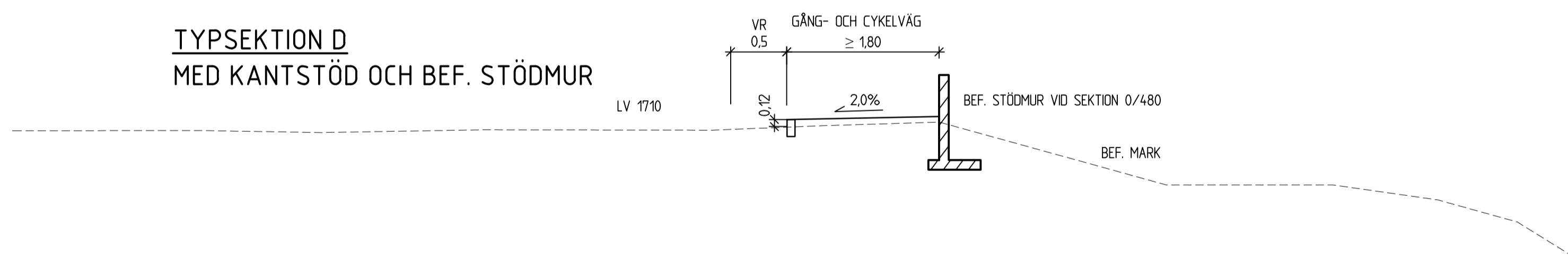
TYPSEKTION B



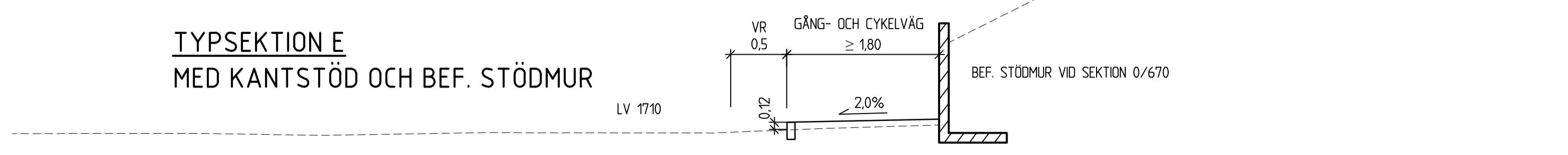
TYPSEKTION C
SEPARERING MED MÅLAD LINJE VID
KORSNING



TYPSEKTION D
MED KANTSTÖD OCH BEF. STÖDMUR



TYPSEKTION E
MED KANTSTÖD OCH BEF. STÖDMUR



TYP AV PLAN **VÄGPLAN**

GRANSKNINGSSTATUS / SYFTE
GRANSKNINGSHANDLING

DATUM: 2021-04-07 | LEVERANS / ÄNDRINGS-PM

OBJEKT
VÄG 1710, NY GC-VÄG
REBBELBERGA-BARKÅKRA, Ö KVARN

DELOMRÅDE / BANDEL
4

ANLÄGGNINGSDDEL
VÄG/TUNNEL

OBJEKTNUMMER / KM: 165359 | KONSTRUKTIONSNUMMER

BESTÄLLARE: **TRAFIKVERKET** | LEVERANTÖR: **Norconsult**

SKAPAD AV: **H KARLSSON** | UPPDRAGSNUMMER: **1061704**

GODKÄND AV: **K MEIJER** | AVDELNING: **VÄG & JVG**

RITNINGSTYP: **SEKTION**

TEKNIKOMRÅDE / INNEHÅLL: **VÄGUTFORMNING OCH TRAFIK**

BESKRIVNING: **TYPSEKTION**

SKALA: **1:50** | FORMAT: **A1** | FÖRVALTNINGSNUMMER
RITNINGSNUMMER: **4 01 T 04 01** | BLAD | NÄSTA BLAD | BET