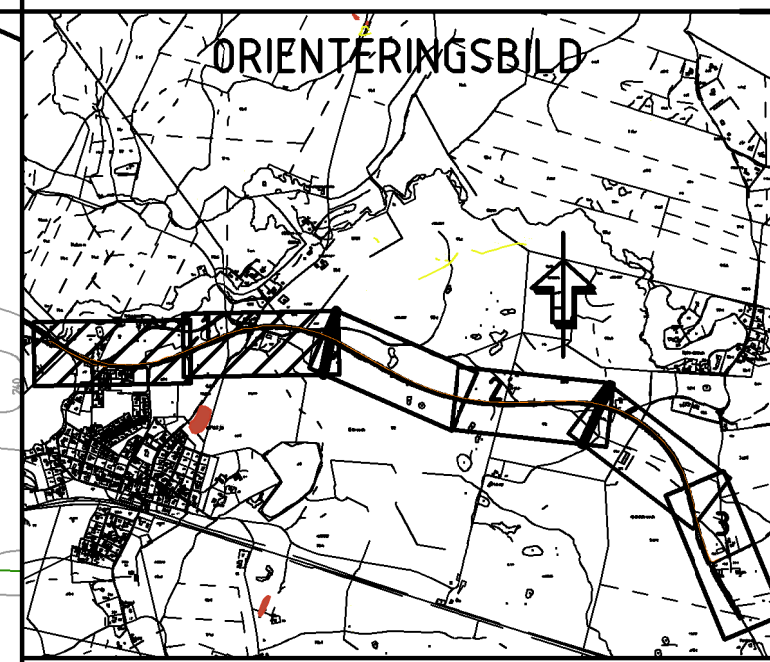
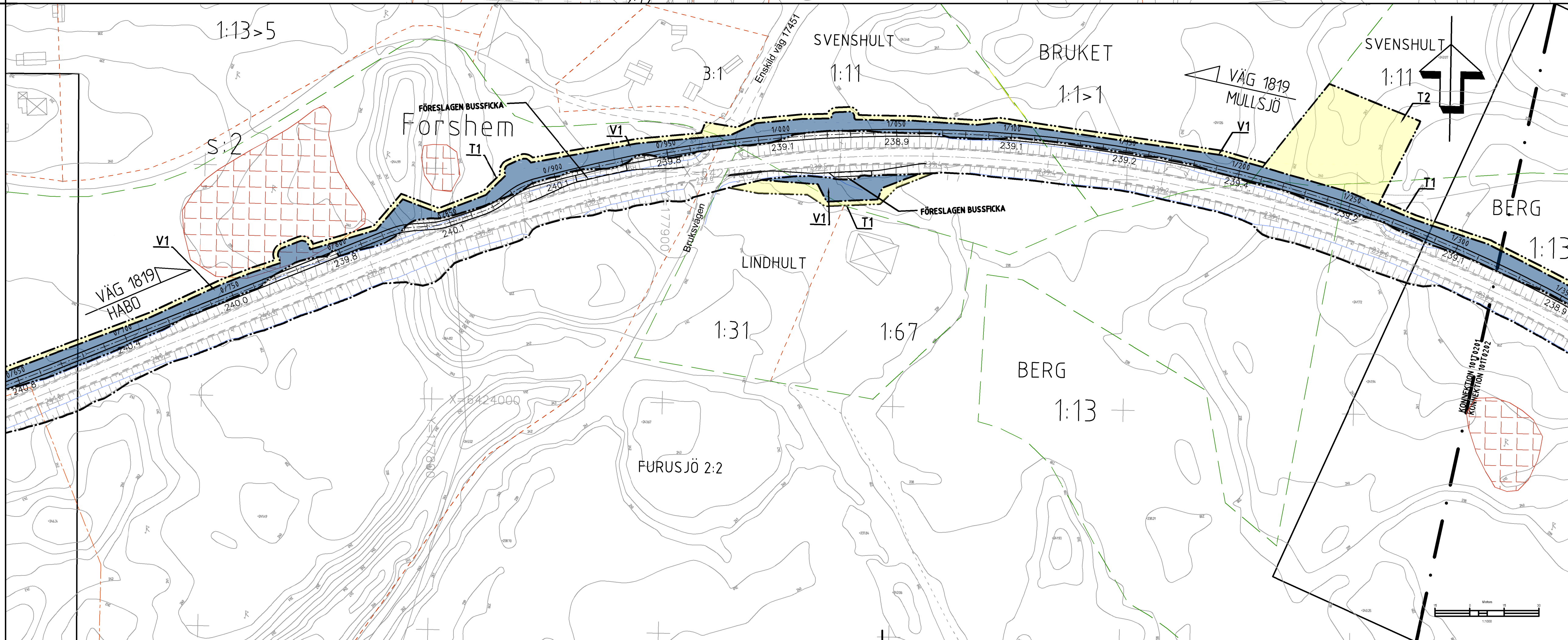
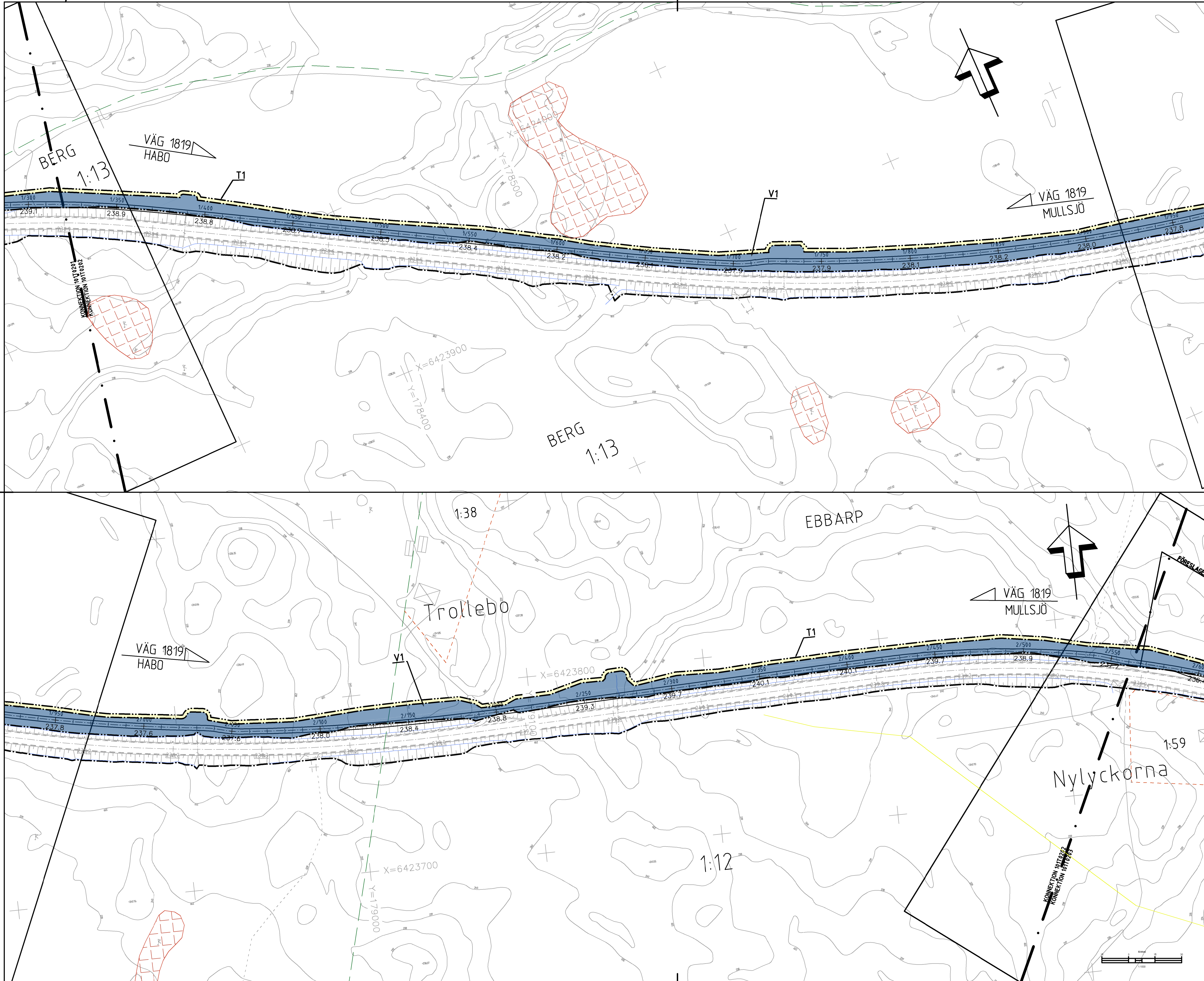


- TECKENFÖRKLARING**
- MÄRKANSPRÅK**
- GRÄNS FÖR VÄGOMRÅDE
  - AVGRÄNSNING MELLAN OLIKA TYPER AV MÄRKANSPRÅK
  - TRAKTGRÄNS
  - FASTIGHETSGRÄNS
  - NYTT VÄGOMRÅDE MED VÄGRÄTT
- T** TILFÄLLIG NYTTJÄNDERÄTT GÄLLER UNDER BYGGTIDEN DOCK SOM LÄNGST SLUTBESKRIVNING
- V1 NYTT VÄGOMRÅDE MED VÄGRÄTT  
 V2 NYTT VÄGOMRÅDE INOM DETALJPLAN DÄR KOMMUNEN ÄR RIVUDOMAN FÖR ALLMÄNNA PLATSER  
 T1 TILFÄLLIG NYTTJÄNDERÄTT FÖR UPPLAG AV MASSOR, JUSTERING AV SLANTR OCH BYGGANDE AV BRO  
 T2 TILFÄLLIG NYTTJÄNDERÄTT FÖR BYGGTABELERING
- SKYDDSGÄRDER OCH FÖRSIKTIGHETSMÅTT**
- MÄRKNING SKYDDSGÄRD
  - FAHAPASSAGE AVSEDD FÖR MEDELSTORA OCH SMÅ BILAR
  - STRANDSKYDD
- VERKSAMHETER/ÅTGÄRDER SOM UNDANTAS FRÅN FÖRBUDET ENLIGT MILJÖBALKEN**
- UNDANTAGEN GÄLLER HELA PLANEN
- SKYLDIGHET ATT GÖRA ANMÄLAN FÖR SAMRÅD ENLIGT 12:6 MB GÄLLER INTE FÖR DE VERKSAMHETER OCH ÅTGÄRDER SOM BEHOVS FÖR ATT BYGGA VÄGEN OCH SOM FASTSTÄLLTS OCH INGÅR I VÄGOMRÅDET FÖR ALLMAN VÄG ELLER OMRÅDE FÖR TILFÄLLIG NYTTJÄNDERÄTT.
  - FÖRBUDET MOT ÅTGÄRD INOM STRANDSKYDDSOMRÅDE (1:15) GÄLLER INTE BYGGANDE AV ALLMAN VÄG
- ÖVRIGA BETECKNINGAR PÅ PLANKARTEN**
- 1:1000 GC-VÄG MED LÅNGMÄTNING
  - FÖRNLÄMNINGAR
  - FÖRNLÄMNINGAR
  - BEFINTLIG DAGVATTENTRUMMA
  - HSP BEFINTLIG LÖFT-KABEL
  - BEFINTLIGA HÖJDER-LV 1819
  - NY HÖJD GC-VÄG
  - PLANGRÄNS, KOMMUNAL PLAN



TYP AV PLAN		<b>VÄGPLAN</b>	
GRANSKNINGSSTATUS / SYFTE		FASTSTÄLLESEHANDLING	
HANDLINGSTYP		LEVERANS / ÄNDRINGS-PM	
DATUM		2024-03-01	
OBJEKT		VÄG 1819, MULLSJÖ-HABO GC-VÄG DELEN FURUSJÖ-DUNGEN	
DELOMRÅDE / BANDEL		1 FURUSJÖ-HABO	
ANLÄGGNINGSDEL		01 GC-VÄG	
OBJEKTNUMMER / KM		178615	
BESTÄLLARE		LEVERANTÖR	
TRAFIKVERKET		wsp	
SKAPAD AV		UPPDRAGSNUMMER	
V.DACIC		10346717	
GODKÄND AV		AVDELNING	
L.ABOUD			
RITNINGSTYP		PLAN	
TEKNIKOMRÅDE / INNEHÅLL		VÄGUTFORMNING	
BESKRIVNING		PLAN 0/000-1/340	
SKALA	FORMAT	FÖRVALTNINGSNUMMER	
1:1000	A1		
RITNINGNUMMER	BLAD	NÄSTA BLAD	BET
101T0201	201	202	





**TECKENFÖRKLARING**

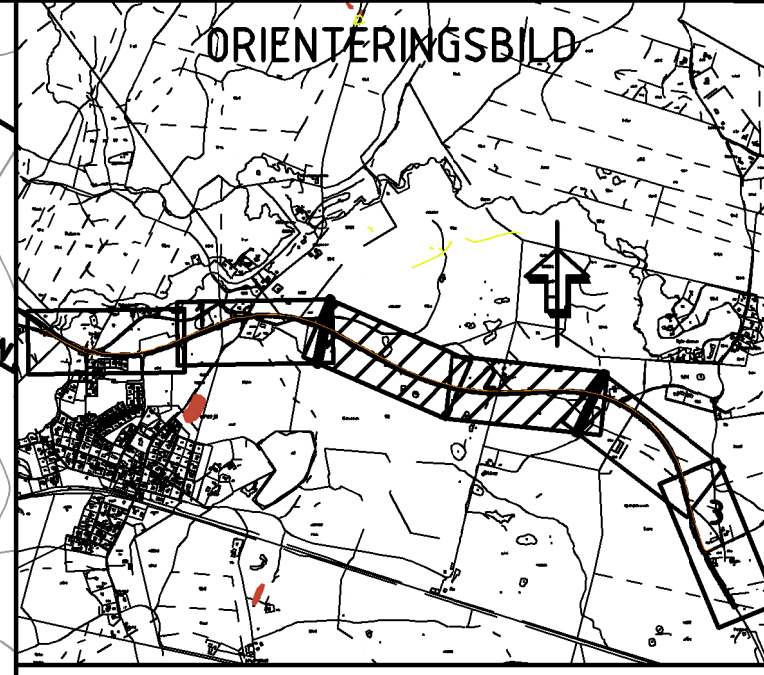
- MÄRKANSPRÅK**
- GRÄNS FÖR VÄGOMRÅDE
  - - - AVGRÄNSNING MELLAN OLIKA TYPER AV MÄRKANSPRÅK
  - TRAKTGRÄNS
  - - - FASTIGHETSGRÄNS
  - V NYTT VÄGOMRÅDE MED VÄGRÄTT
  - T TILLFÄLLIG NYTTJÄNDERÄTT GÄLLER UNDER BYGGTIDEN DOCK SOM LÄNGST SÄTTBESKRIVNING
- V1 NYTT VÄGOMRÅDE MED VÄGRÄTT  
 V2 NYTT VÄGOMRÅDE INOM DETALJPLAN DÄR KOMMUNEN ÄR RUVIKOMMAN FÖR ALLMÄNNA PLATSER  
 T1 TILLFÄLLIG NYTTJÄNDERÄTT FÖR UPPLAG AV MASSOR, JUSTERING AV SLANTER OCH BYGGANDE AV BRO  
 T2 TILLFÄLLIG NYTTJÄNDERÄTT FÖR BYGGETABLERING
- SKYDDSGÄRDER OCH FÖRSIKTIGHETSÅTT**
- SKYDDSGÄRD HARKERING SKYDDSGÄRD
  - SK1 FÄRNPASSAGE AVSEDD FÖR MEDELSTORA OCH SMÅ FÄR
  - ⊕ STRANDSKYDD

**VERKSAMHETER/ÅTGÄRDER SOM UNDANTAS FRÅN FÖRBUD ENLIGT MILJÖBALKEN**

- UNDANTAGEN GÄLLER HELA PLANEN
- SKYLDIGHET ATT GÖRA ANMÄLAN FÖR SAMRÅD ENLIGT 12:6 MB GÄLLER INTE FÖR DE VERKSAMHETER OCH ÅTGÄRDER SOM BEHOVS FÖR ATT BYGGA VÄGEN OCH SOM FASTSTÄLLTS OCH INGÅR I VÄGOMRÅDET FÖR ALLMAN VÄG ELLER OMRÅDE FÖR TILLFÄLLIG NYTTJÄNDERÄTT.
  - FÖRBUD MOT ÅTGÄRD INOM STRANDSKYDDSONRÅDE (1:15) GÄLLER INTE BYGGANDE AV ALLMAN VÄG

**ÖVRIGA BETECKNINGAR PÅ PLANKARTAN**

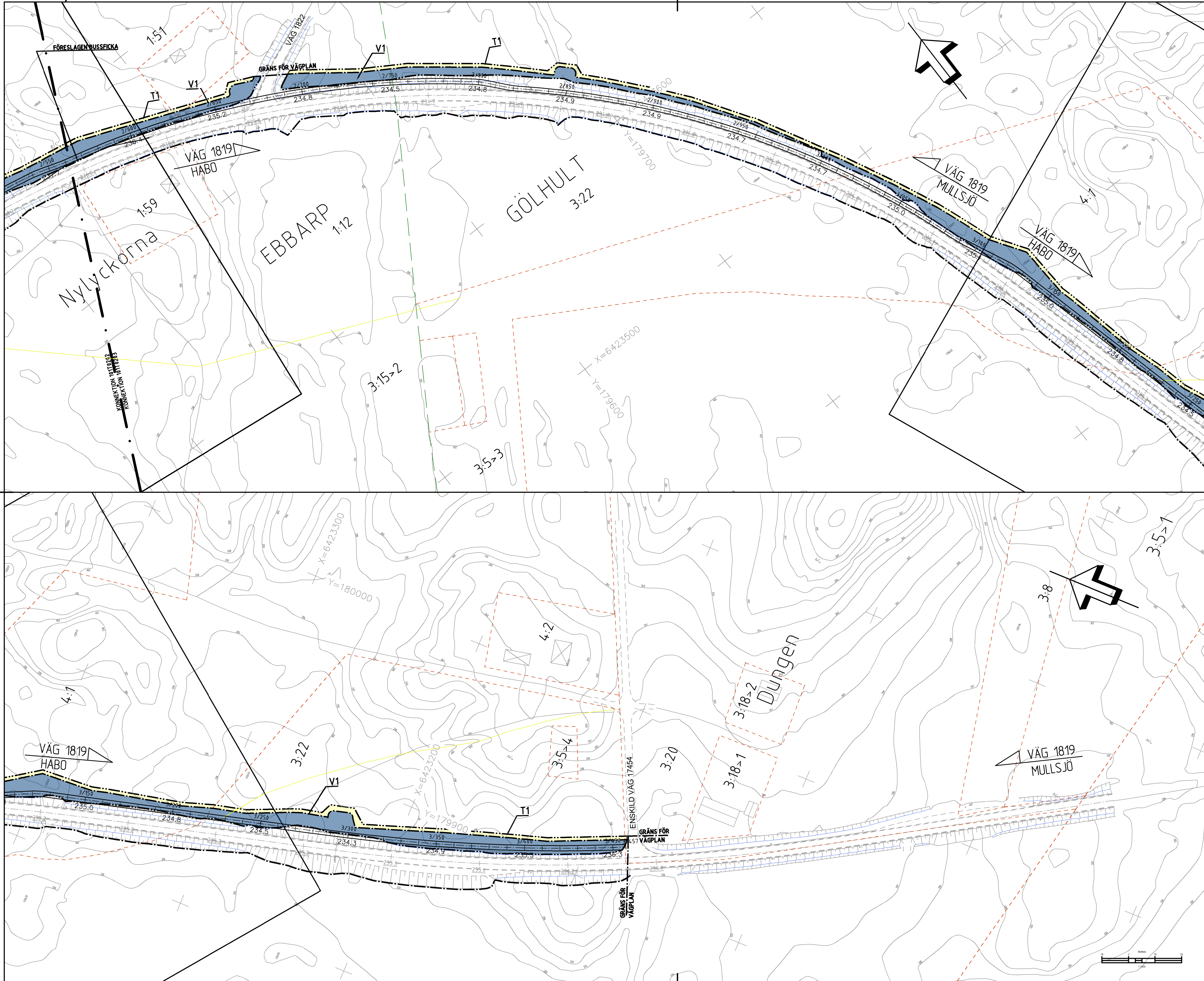
- 1:1000 GC-VÄG MED LÄNGDMÄTNING
- FORNLÄMNINGAR
- FORNLÄMNINGAR
- BEFINTLIG DAGVATTENTRUMMA
- HSP BEFINTLIG LUF-T-KABEL
- 000.00 BEFINTLIGA HÖJDER-LV 1819
- 000.00 NY HÖJD GC-VÄG



**VÄGPLAN**

GRANSKNINGSSTATUS / SYFTE			
HANDLINGSTYP			
FASTSTÄLLELSEHANDLING			
LEVERANS / ÄNDRINGS-PM			
2024-03-01			
OBJEKT			
VÄG 1819, MULLSJÖ-HABO			
GC-VÄG DELEN FURUSJÖ- DUNGEN			
DELOMRÅDE / BANDEL			
1 FURUSJÖ-HABO			
ANLÄGGENHET			
01 GC-VÄG			
OBJEKTNUMMER / KM	KONSTRUKTIONNUMMER		
178615			
BESTÄLLARE	LEVERANTÖR		
TRAFIKVERKET	wsp		
SKAPAD AV	UPPDRAGSNUMMER		
V.DACIC	10346717		
GODKÄND AV	AVDELNING		
L.ABOUD			
RITNINGSTYP			
PLAN			
TEKNIKOMRÅDE / INNEHÅLL			
VÄGUTFORMNING			
BESKRIVNING			
PLAN 1/340-2/600			
SKALA	FORMAT	FÖRVALTNINGSNUMMER	
1:1000	A1		
RITNINGNUMMER	BLAD	NÄSTA BLAD	BET
101T0202	202	203	





### TECKENFÖRKLARING

**MÄRKANSPRÅK**

- GRÄNS FÖR VÄGOMRÅDE
- AVGRÄNSNING MELLAN OLIKA TYPER AV MÄRKANSPRÅK
- TRAKTGRÄNS
- FASTIGHETSGRÄNS
- NYTT VÄGOMRÅDE MED VÄGRÄTT

**T** TILLFÄLLIG NYTTJÄNDERÄTT GÄLLER UNDER BYGGTIDEN DOCK SOM LÄNGST SLUTBESKRIVNING

V1 NYTT VÄGOMRÅDE MED VÄGRÄTT  
 V2 NYTT VÄGOMRÅDE INOM DETALJPLAN DÄR KOMMUNEN ÄR RUVIKOMMAN FÖR ALLMÄNNA PLATSER  
 T1 TILLFÄLLIG NYTTJÄNDERÄTT FÖR UPPLAG AV MASSOR, JUSTERING AV SLANTER OCH BYGGANDE AV BRO  
 T2 TILLFÄLLIG NYTTJÄNDERÄTT FÖR BYGGTABELERING

**SKYDDSGÄRDER OCH FÖRSIKTIGHETSMÅTT**

- MARKERING SKYDDSGÄRD
- SK1 FÖRVARPSPASSAGE AVSEDD FÖR MEDELSTORA OCH SMÅ FÖR
- STRANDSKYDD

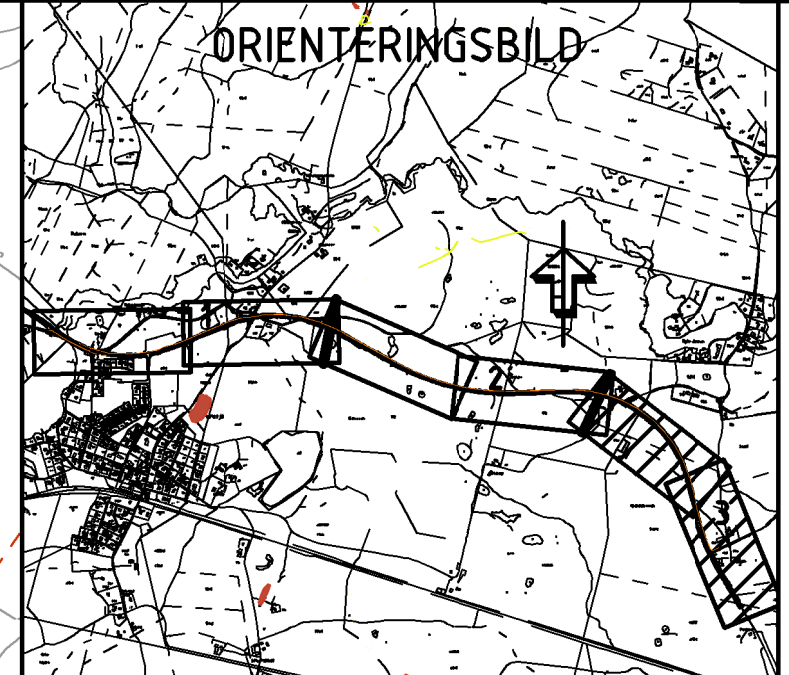
**VERKSAMHETER/ÅTGÄRDER SOM UNDANTAS FRÅN FÖRBUD ENLIGT MILJÖBALKEN**

UNDANTAGEN GÄLLER HELA PLANEN

- SKYLDIGHET ATT GÖRA ANMÄLAN FÖR SAMRÅD ENLIGT 12:6 MB GÄLLER INTE FÖR DE VERKSAMHETER OCH ÅTGÄRDER SOM BEHOVS FÖR ATT BYGGA VÄGEN OCH SOM FASTSTÄLLTS OCH INGÅR I VÄGOMRÅDET FÖR ALLMAN VÄG ELLER OMRÅDE FÖR TILLFÄLLIG NYTTJÄNDERÄTT.
- FÖRBUD MOT ÅTGÄRD INOM STRANDSKYDDSONOMRÅDE (1:15) GÄLLER INTE BYGGANDE AV ALLMAN VÄG

**ÖVRIGA BETECKNINGAR PÅ PLANKARTAN**

- 1:1000 GC-VÄG MED LÅNGMÄTNING
- FÖRNLÄMNINGAR
- FÖRNLÄMNINGAR
- BEFINTLIG DAGVATTENTRUMMA
- BEFINTLIG LUF-T-KABEL
- BEFINTLIGA HÖJDER-LV 1819
- NY HÖJD GC-VÄG



TYP AV PLAN: **VÄGPLAN**

GRANSKNINGSSTATUS / BYTTE:

HANDLINGSTYP: **FASTSTÄLLESEHANDLING**

DATUM: 2024-03-01 | LEVERANS / ÄNDRINGS-PM:

OBJEKT: **VÄG 1819, MULLSJÖ-HABO GC-VÄG DELEN FURUSJÖ- DUNGEN**

DELOMRÅDE / BANDEL: **1 FURUSJÖ-HABO**

ANLÄGGNINGSCEL: **01 GC-VÄG**

OBJEKTNUMMER / KM: 178615 | KONSTRUKTIONSNUMMER:

BESTÄLLARE: **TRAFIKVERKET** | LEVERANTÖR: **wsp**

SKAPAD AV: **V.DACIC** | UPPDRAGSNUMMER: **10346717**

GODKÄND AV: **L.ABOUD** | AVDELNING:

RITNINGSTYP: **PLAN**

TEKNIKOMRÅDE / INNEHÅLL: **VÄGUTFORMNING**

BESKRIVNING: **PLAN 2/540-3/480**

SKALA: **1:1000** | FORMAT: **A1** | FÖRVALTNINGSNUMMER:

RITNINGSNUMMER: **101T0203** | BLAD: **203** | NÄSTA BLAD: | BET: