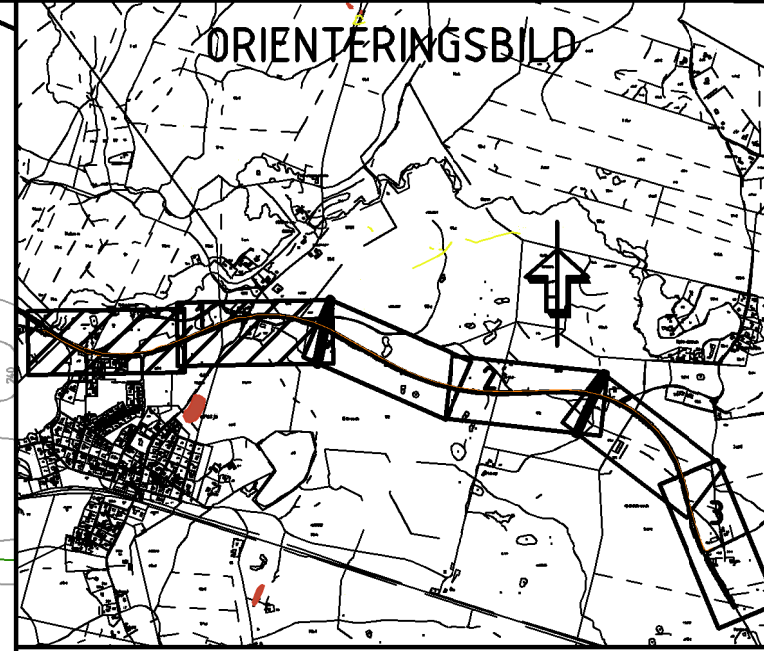
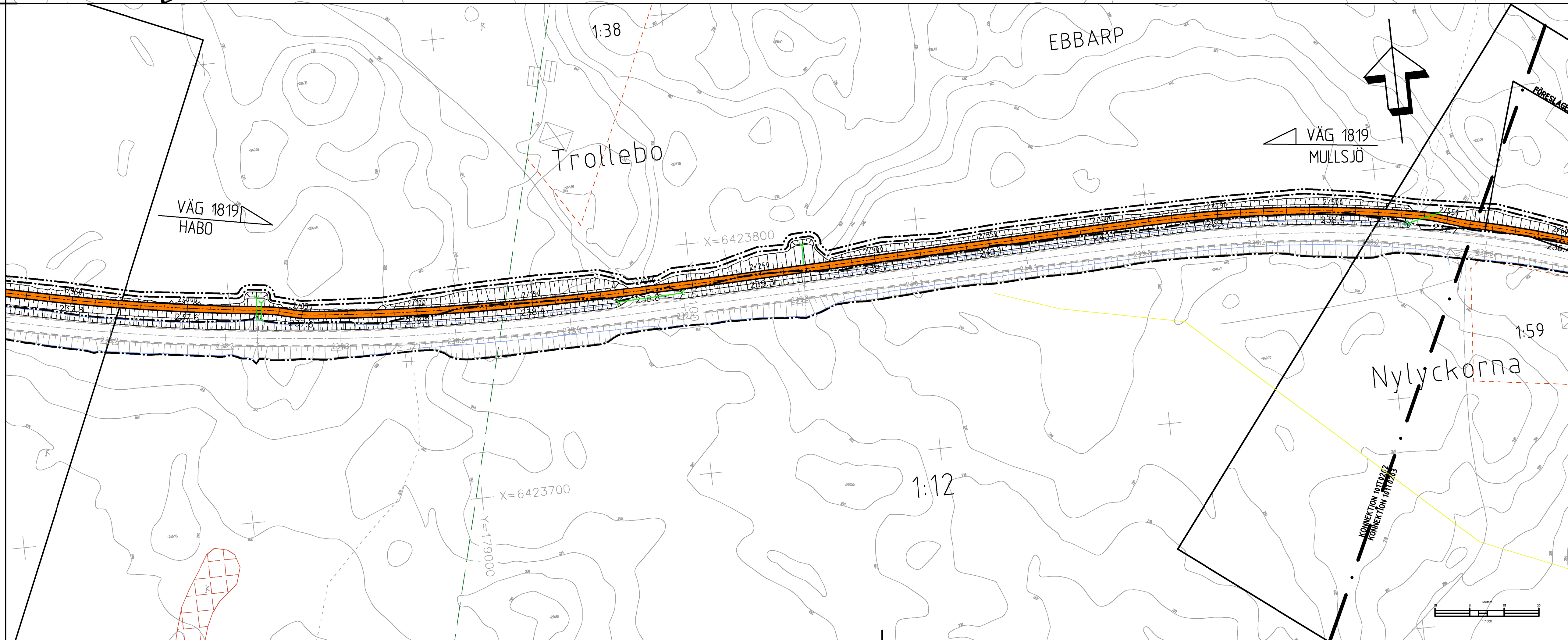
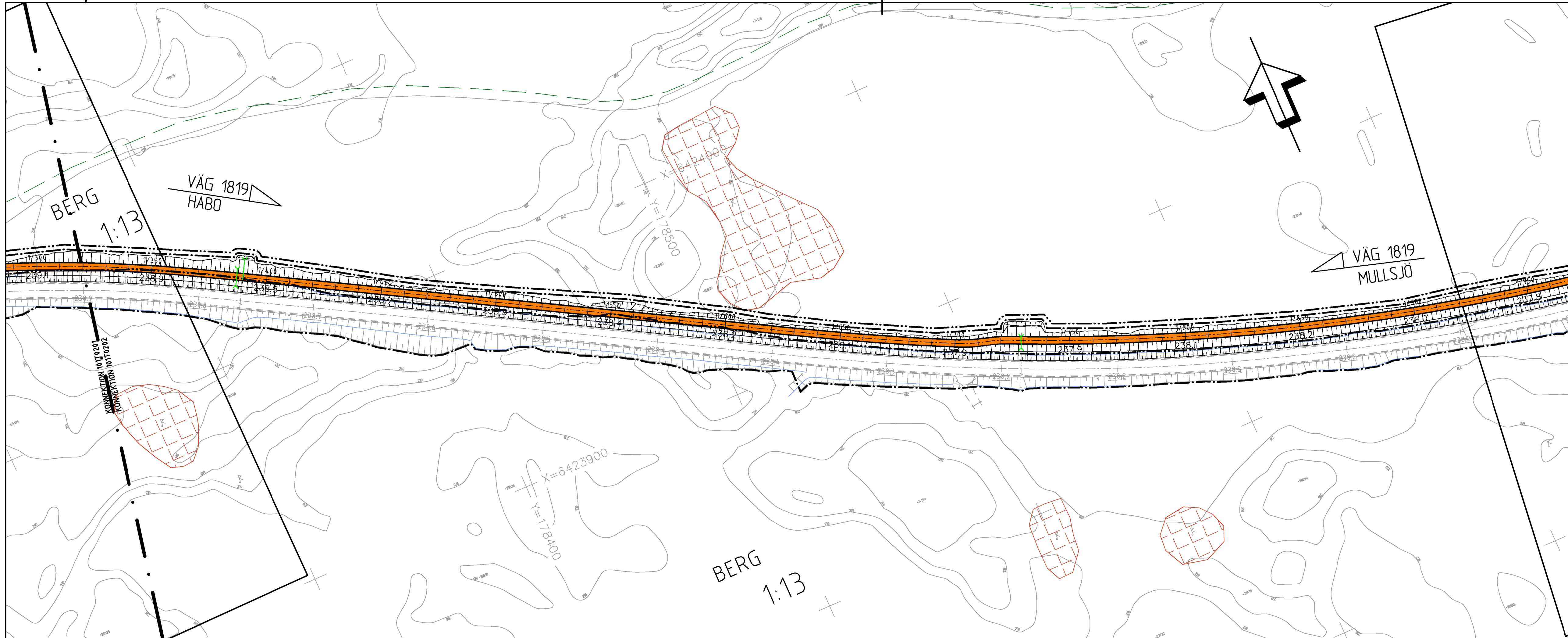


- FÖRKLARINGAR**
- GRANS FOR VÄGOMRÅDE
  - AVGRÄNSNING MELLAN OLIKA TYPER AV MARKANSPRÅK
  - - - FASTIGHETSGRÄNS
  - - - TRAKTGRÄNS
  - NY GC-VÄG BELÄGGNINGSKANT
  - NY GC-VÄG MED LANGMATNINGSSTRECK
  - STÖDMUR
  - SLANTER
  - GC-VÄG
  - FÖRKLÄMNINGAR
  - BEFINTLIG DKESBOTTEN
  - FÖRKLÄMNINGAR
  - FÖRESLAGEN DAGVATTENTRUMMA
  - FÖRESLAGEN DAGVATTENBRUNN
  - BEFINTLIG LUFT-KABEL
  - BEFINTLIG DAGVATTENTRUMMA
  - BEFINTLIGA HÖJDER- LV 1819
  - NY HÖJD GC-VÄG



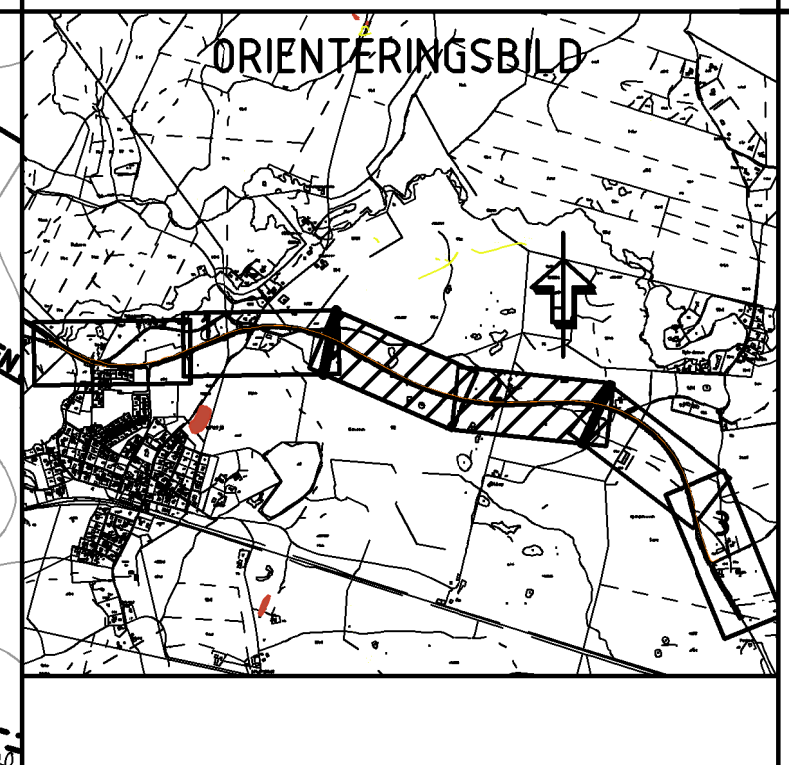
TYP AV PLAN		<b>VÄGPLAN</b>	
GRANSKNINGSSTATUS / SYFTE		FASTSTÄLLELSEHANDLING	
HANDLINGSTYP		DATUM	
2024-03-01		LEVERANS / ÄNDRINGS-PM	
OBJEKT		VÄG 1819, MULLSJÖ-HABO	
DELOMRÅDE / BANDEL		GC-VÄG DELEN FURUSJÖ-DUNGEN	
ANLÄGNINGSGEDEL		1 FURUSJÖ-HABO	
OBJEKTNUMMER / KM		KONSTRUKTIONNUMMER	
178615		TRAFIKVERKET	
BESTÄLLARE		LEVERANTÖR	
V.DACIC		wsp	
GODKÄND AV		UPPDRAGSNUMMER	
L.ABOUD		10346717	
RITNINGSTYP		AVDELNING	
PLAN		VÄGUTFORMNING	
TEKNIKOMRÅDE / INNEHÅLL		ILLUSTRATIONSPLAN 0/000-1/340	
BESKRIVNING		SKALA	
		1:1000	
		FORMAT	
		A1	
		FÖRVALTNINGSNUMMER	
		BLAD	
		501	
		NÄSTA BLAD	
		502	
		BET	
		101T0501	





**FÖRKLARINGAR**

- GRANS FÖR VÄGOMRÅDE
- AVGRÄNSNING MELLAN OLIKA TYPER AV MARKSPRÅK
- FASTIGHETSGRÄNS
- TRAKTGRÄNS
- NY GC-VÄG BELÄGGNINGSKANT
- NY GC-VÄG MED LÅNGMATNINGSSTRECK
- STÖDMUR
- SLANTER
- GC-VÄG
- FÖRKLÄNNINGAR
- BEFINTLIG DKESBOTTEN
- FÖRKLÄNNINGAR
- FÖRESLAGEN DAGVATTENTRUMMA
- FÖRESLAGEN DAGVATTENBRUNN
- BEFINTLIG LUFT-KABEL
- BEFINTLIG DAGVATTENTRUMMA
- BEFINTLIGA HÖJDER- LV 1819
- NY HÖJD GC-VÄG



**VÄGPLAN**

GRANSKNINGSSTATUS / SYFTE

HANDLINGSTYP: FASTSTÄLLESEHANDLING

LEVERANS / ÄNDRINGS-PM

OBJEKT: VÄG 1819, MULLSJÖ-HABO GC-VÄG DELEN FURUSJÖ-DUNGEN

DELOMRÅDE / BANDEL: 1 FURUSJÖ-HABO

ANLÄGGNINGSTYP: 01 GC-VÄG

OBJEKTNUMMER / KM: 178615

KONSTRUKTIONSNUMMER

BESTÄLLARE: TRAFIKVERKET

LEVERANTÖR: wsp

SKAPAD AV: V.DACIC

UPPDRAGSNUMMER: 10346717

GODKÄND AV: L.ABOUD

AVDELNING

RITNINGSTYP: PLAN

TEKNIKOMRÅDE / INNEHÅLL: VÄGUTFORMNING

BESKRIVNING

ILLUSTRATIONSPLAN 1/340-2/600

SKALA: 1:1000

FORMAT: A1

FÖRVALTNINGSNUMMER

RITNINGSNUMMER: 101T0502

BLAD: 502

NÄSTA BLAD: 503

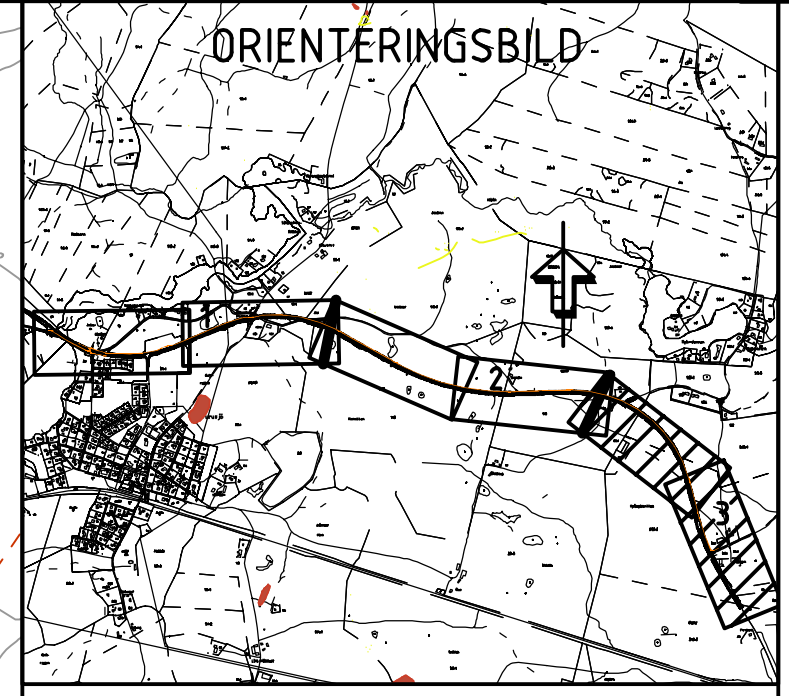
BET





**FÖRKLARINGAR**

- GRÄNS FÖR VÄGPRÅDE
- AVGRÄNSNING MELLAN OLIKA TYPER AV MARKANSPRÅK
- FASTIGHETSGRÄNS
- TRAKTGRÄNS
- NY GC-VÄG BELÄGGNINGSKANT
- NY GC-VÄG MED LÅNGMATNINGSSTRECK
- STÖDMUR
- SLANTER
- GC-VÄG
- FÖRLÄNINGAR
- BEFINTLIG OIKESBOTTEN
- FÖRLÄNINGAR
- FÖRESLAGEN DAGVATTENTRUMPA
- FÖRESLAGEN DAGVATTENBRUNN
- BEFINTLIG LUFT-KABEL
- BEFINTLIG DAGVATTENTRUMPA
- BEFINTLIGA HÖJDER- LV 1819
- NY HÖJD GC-VÄG



TYP AV PLAN		<b>VÄGPLAN</b>	
GRÄNSKNINGSSTATUS / SYFTE			
HANDLINGSTYP		FASTSTÄLLELSEHANDLING	
DATUM	2024-03-01	LEVERANS / ÄNDRINGS-PM	
OBJEKT			
VÄG 1819, MULLSJÖ-HABO GC-VÄG DELEN FURUSJÖ- DUNGEN			
DELOMRÅDE / BANDEL			
1 FURUSJÖ-HABO			
ANLÄGGNINGDEL			
01 GC-VÄG			
OBJEKTNUMMER / KM	178615	KONSTRUKTIONNUMMER	
BESTÄLLARE		LEVERANTÖR	
SKAPAD AV	V.DACIC	UPPDRAGSNUMMER	10346717
GOÄKÄND AV	L.ABOUD	AVDELNING	
RITNINGSTYP			
PLAN			
TEKNIKOMRÅDE / INNEHÅLL			
VÄGUTFORMNING			
BESKRIVNING			
ILLUSTRATIONSPLAN 2/540-3/480			
SKALA	1:1000	FORMAT	A1
FÖRVALTNINGSNUMMER		BLAD	503
RITNINGSNUMMER	101T0503	NÄSTA BLAD	BET