

TRAFIKPLATSINSTRUKTIONER

ALLMÄN INFORMATION	5
ARBRÅ.....	6
AVESTA KRYLBO	7
AXMARBY	8
BJÖRBO.....	8
BLYBERG.....	9
BODA	9
BOLLNÄS	10
BORLÄNGE.....	11
BORLÄNGE CENTRAL	12
BYVALLA	15
DALA-JÄRNA	15
DALGRÄNSEN	16
DANNEMORA	16
DOMNARVET.....	17
DÖLJEBRO	18
FAGERSTA CENTRAL	18
FALUN CENTRAL.....	19
FLISKÄR.....	21
FORS	22
FORSBACKA	23
FRÖVI	24
GAGNEF	25
GARSÅS.....	25
GIMO.....	26
GRANSTANDA.....	26
GRYCKSBO.....	27

GUSSI.....	28
GÄVLE.....	28
GÄVLE CENTRAL	29
GÄVLE GODSBANGÅRD	30
HAGGE	34
HALLSTAVIK	34
HAMRÅNGEFJÄRDEN.....	35
HARGSHAMN.....	36
HARMÅNGER.....	36
HINSNORET.....	37
HOFORS	37
HOLMSVEDEN.....	38
HORNDAL.....	38
HUDIKSVALL.....	39
HÄSTBO	39
HÖKMORA.....	40
IGGESUND	40
INSJÖN	41
JÄRVSÖ	41
KORSNÄS.....	42
LEKSAND.....	42
LJUSDAL	43
LOMSMYREN.....	44
LOSESJÖN.....	44
LUDVIKA	45
LÅNGSJÖN.....	46
MALUNG.....	46
MOCKFJÄRD	47
MORA	47

TRAFIKVERKET	TC GÄVLE UNDERLAG TILL LINJEBOK	E3
MORA CENTRAL		48
MORA KOMMUNS INDUSTROMRÅDE		49
MORASTRAND		50
MORSHYTTAN.....		50
MYRA		51
MÄRBÄCK		51
NORRA VALBO.....		52
NÄVERKÄRRET.....		52
OCKELBO.....		53
ORNÄS.....		53
OSLÄTTFORS		54
REPBÄCKEN.....		54
RYGGEN.....		55
RÅGSVEDEN		55
RÄTTVIK.....		56
SANDARNE.....		56
SANDVIKEN		57
SKINNSKATTEBERG		58
SKUTSKÄR		58
SKÄSTRA		59
SMEDJEBACKEN.....		59
SNICKARBO		60
SNYTEN.....		60
STOCKVIKSVERKENS NEDRE		61
STORA TUNA		61
STORVIK.....		62
STORVRETA.....		63
STRÖMSBRO		63
SUNDSVALLS CENTRAL		64

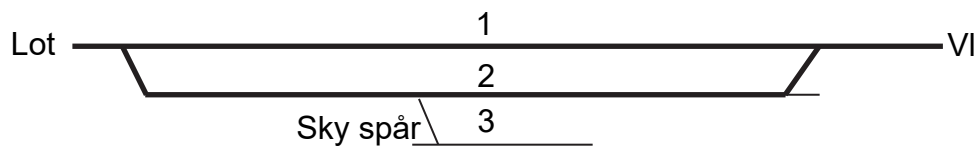
SUNNÄSBRUK	66
SVARTVIK	66
SÖDERBÄRKE.....	67
SÖDERHAMNS VÄSTRA.....	67
TIERP	68
TORSÅKER.....	69
UPPSALA	69
UPPSALA CENTRAL	70
VALLVIK	71
VANSBRO	72
VIA	72
WIBE	73
ÅRSKOGEN	73
ÅSHAMMAR.....	74
ÖRBYHUS	74

ALLMÄN INFORMATION

Lokala instruktioner/information som berör förare och/eller banpersonal finns för följande trafikplatser (märkta med * efter namnet i linjebeskrivningen).

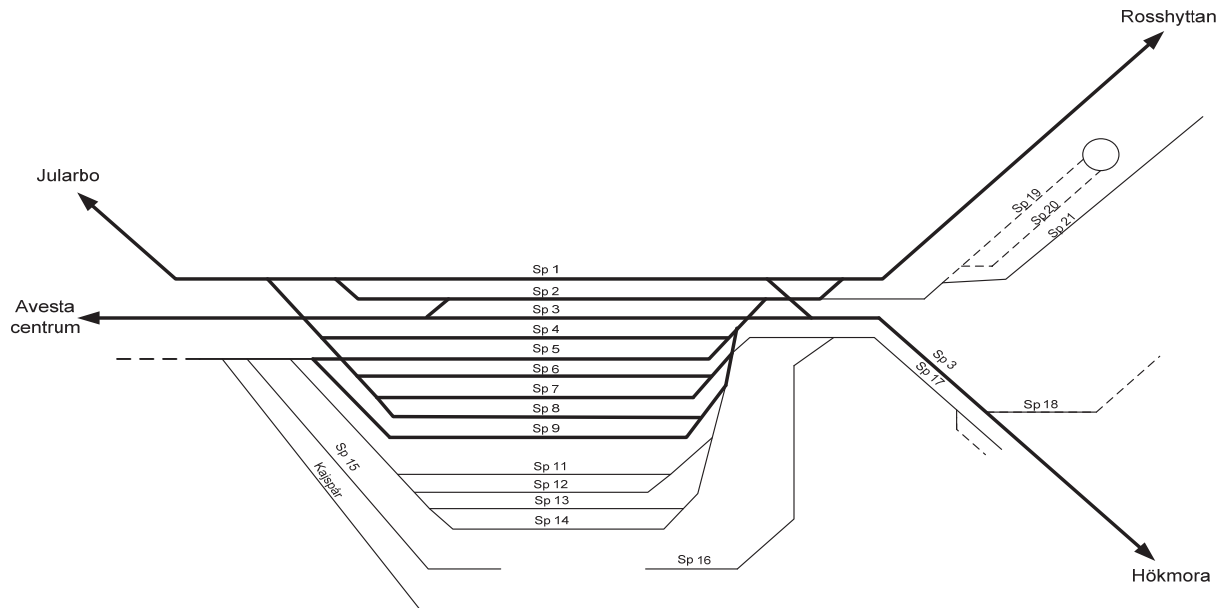
De schematiska spårskisserna ska ses som en enklare skiss över trafikplatserna. De är varken skalenliga eller proportionella i förhållandet mellan avbildade spår och verkligheten. Skisserna visar inte heller vilka spår som är upplåtna för trafikverksamheter.

- Tjocka streck symboliserar huvudspår.
- Smala streck symboliserar sidospår.
- 1 Spårens beteckningar visas under fötterna på de siffror och den text som finns i skisserna.
- Heldragna streck är infrastruktur tillhörande Trafikverket.
- Hackade streck visar anslutande infrastruktur tillhörande andra infrastrukturförvaltare.
- Orn Text vid sidan av streck visar att spåret fortsätter utanför trafikplatsen till annan plats.

ARBRA**Parkeringspår (TTJ, modul 11 8.1)**

	Uppfyller kraven på parkeringspår	Uppfyller <u>inte</u> kraven på parkeringspår
Huvudspår	-	
Sidospår		Spår <3>, <sky spår>

AVESTA KRYLBO

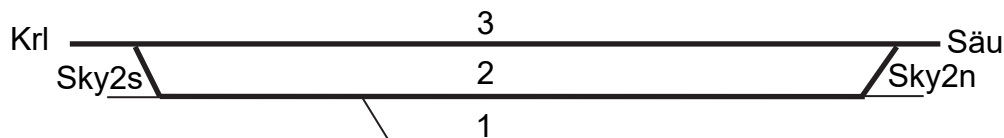


DRIFTPLATSINSTRUKTIONER

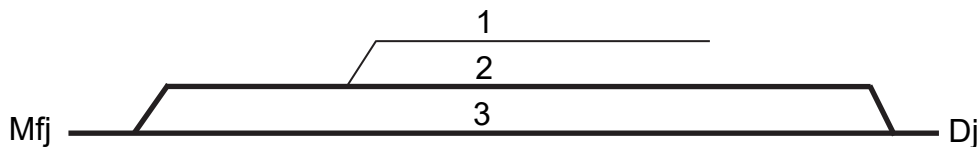
Dvsi 98 gäller för två spår, båda spåren till höger om signalen.

Parkeringspår (TTJ, modul 11 8.1)

	Uppfyller kraven på parkeringspår	Uppfyller <u>inte</u> kraven på parkeringspår
Huvudspår	Spår <8>	
Sidospår		Spår <9>, <10>, <15-21>, <50>, <kajspår>, <stick>, <samtliga sidospår utan beteckning>

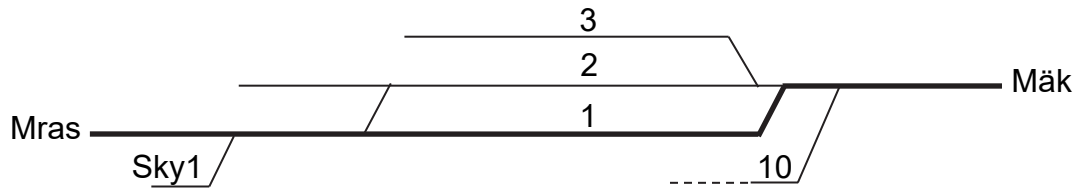
AXMARBY**Parkeringspår (TTJ, modul 11 8.1)**

	Uppfyller kraven på parkeringspår	Uppfyller <u>inte</u> kraven på parkeringspår
Huvudspår	-	
Sidospår		Spår <1>, <sky2s>, <sky2n>

BJÖRBO**Parkeringspår (TTJ, modul 11 8.1)**

	Uppfyller kraven på parkeringspår	Uppfyller <u>inte</u> kraven på parkeringspår
Huvudspår	-	
Sidospår		Spår <1>

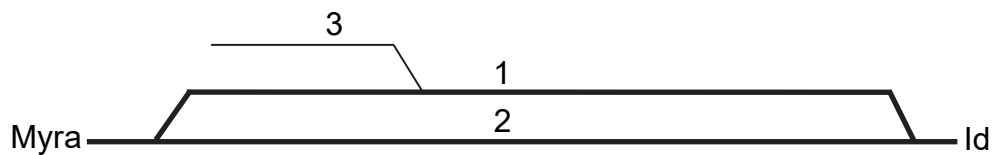
BLYBERG



Parkeringspår (TTJ, modul 11 8.1)

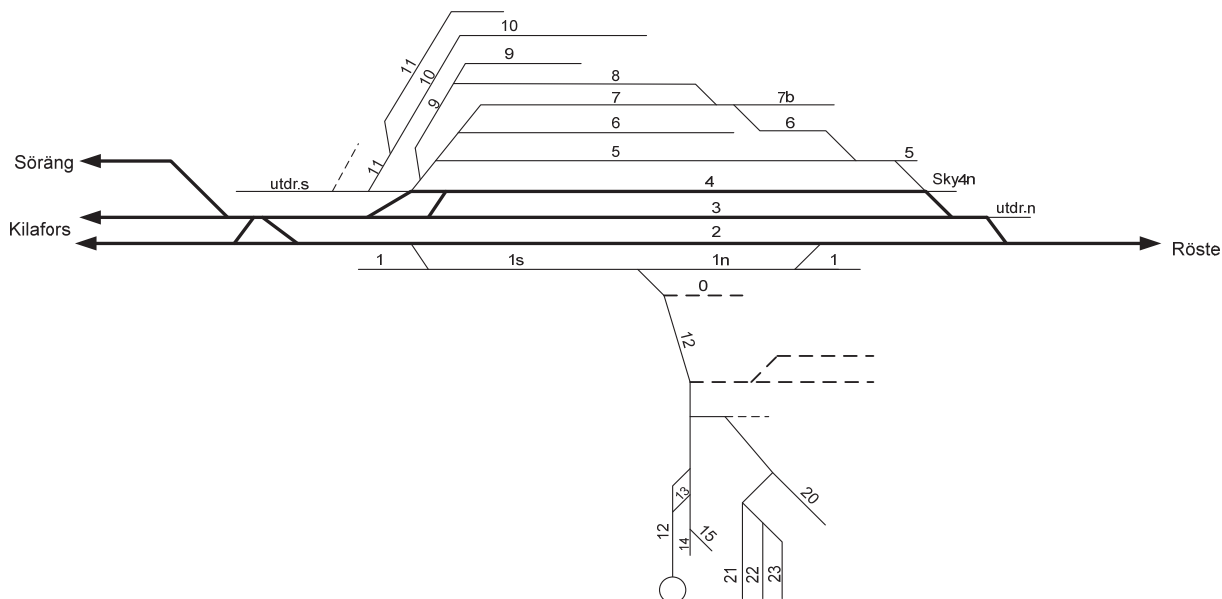
	Uppfyller kraven på parkeringsspår	Uppfyller <u>inte</u> kraven på parkeringsspår
Huvudspår	-	
Sidospår		Spår <2>, <10>, <sky1>

BODA



Parkeringspår (TTJ, modul 11 8.1)

	Uppfyller kraven på parkeringsspår	Uppfyller <u>inte</u> kraven på parkeringsspår
Huvudspår	-	
Sidospår		Spår <3>

BOLLNÄS**Uppställning övervakad av tågskyddssystem (TTJ modul 11 8.5).**

Uppställning övervakad av tågskyddssystemet får tillämpas för tåg upp till en längd av 595 m.

Parkeringspår (TTJ, modul 11 8.1)

	Uppfyller kraven på parkeringsspår	Uppfyller <u>inte</u> kraven på parkeringsspår
Huvudspår	Spår <4>	
Sidospår		Spår <0>, <1>, <1s>, <5>, <7b>, <8>, <11>, <12-15>, <20-23>, <25-27>, <frilast>, <sky4n>, <utdr.n>, <utdr.s>

BORLÄNGE

Driftplatsinstruktioner

Omfattning av Borlänge driftplats

Driftplatsdel	Signatur	Märkskyltar på hsi
Borlänge central	Blgc	Blg
Domnarvet	Dmn	Blg

BORLÄNGE CENTRAL**Driftplatsinstruktioner**

Se Borlänge

TÅGFÄRD SOM ÖVERGÅR I VÄXLING (TTJ modul 8HM 4.17)

- Tåg som planenligt ska direkt till rangering får övergå till växling efter stopp vid msi Blg 56/2 när signalbild ”lodrätt” visas.

Parkeringsspår (TTJ, modul 11 8.1)

	Uppfyller kraven på parkeringsspår	Uppfyller <u>inte</u> kraven på parkeringsspår
Huvudspår	-	
Sidospår		Spår <1d>, <01-04>, <7>, <8a>, <8b>, <9-36>, <41>, <51>, <55-57>, <60>, <71>, <72>, <1d>, <201-206>, <301>, <302>, <indsp>, <j>, <k>, <skydd>, <skyspår>, <samtliga sidospår utan beteckning>

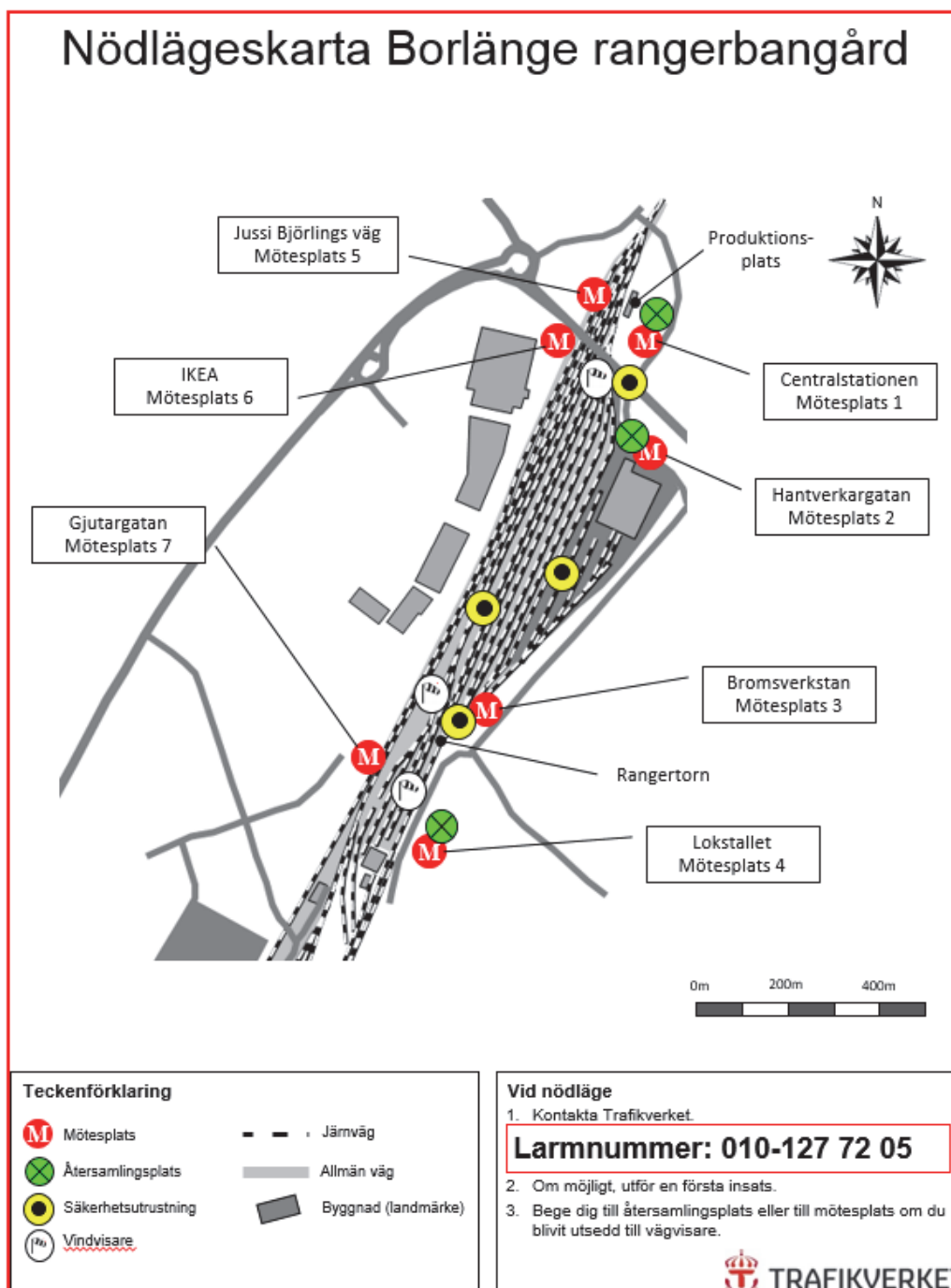
Nödlägeskarta

Vid ett nödläge på Borlänge rangerbangård kommer ett tyfonlarm att ljuda och följas av ett högtalarutrop om vad som hänt och på vilken plats nödläget uppstått. Det är då upp till varje person att utifrån nödlägets plats, väderförhållanden samt ens egen position att själv välja återsamlingsplats.

Borlänge central forts nästa sida

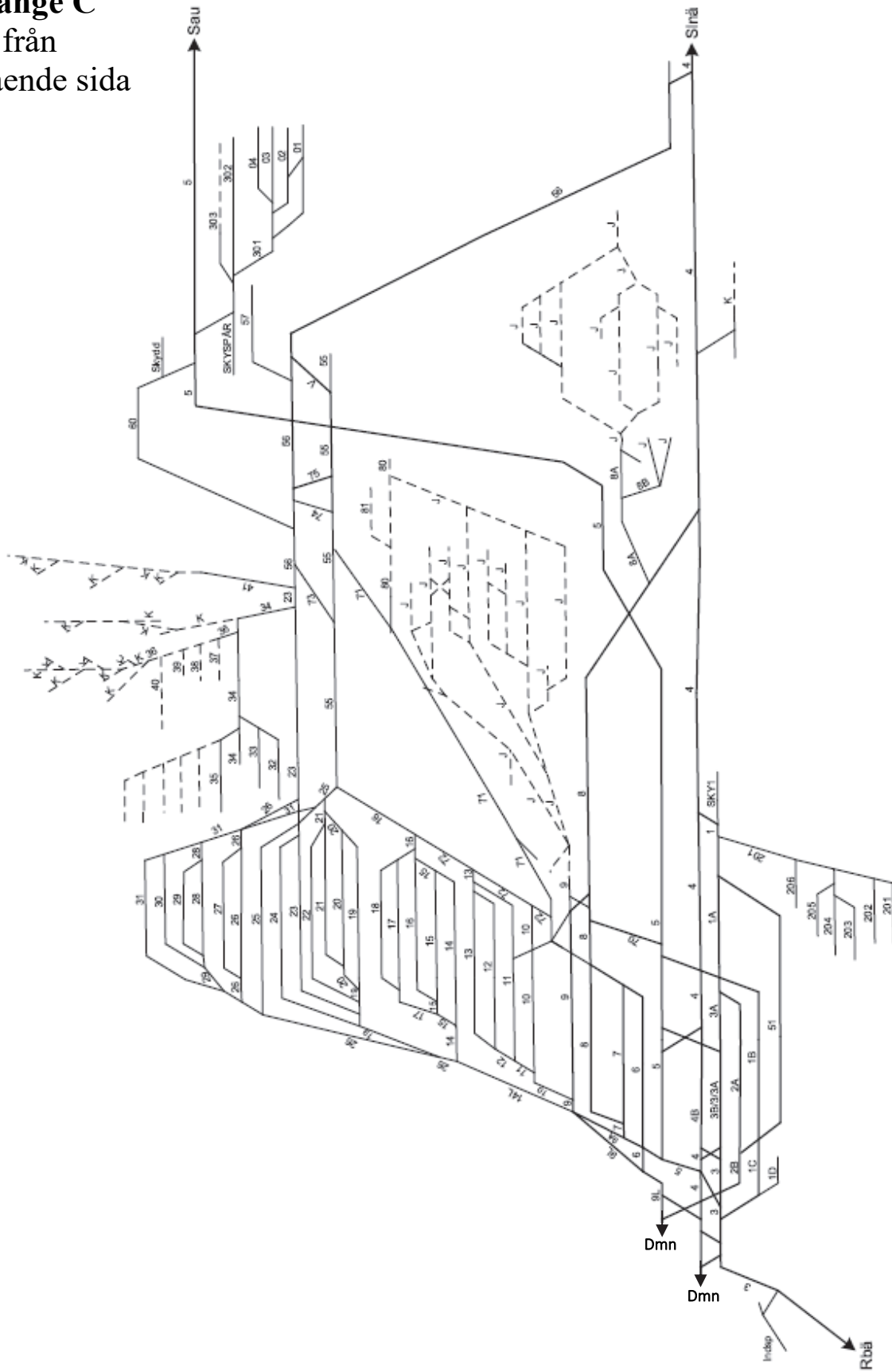
Borlänge C forts från förgående sida

Det finns vindvisare uppsatta så att man kan se aktuell vindriktning. Även nödlägeskåp finns utplacerade med utrustning för släckning av mindre bränder och åtgärdande mindre läckage av farliga ämnen. Kartan visar bland annat återsamlingsplatserna för personal och mötesplatser för räddningstjänst som finns på Borlänge rangerbangård.

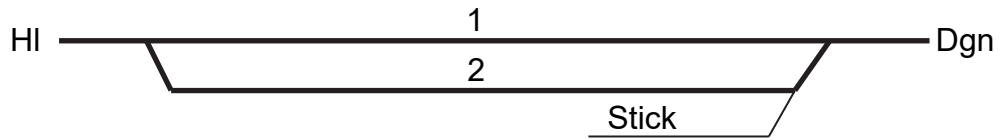


Borlänge central forts nästa sida

Borlänge C
forts från
föregående sida



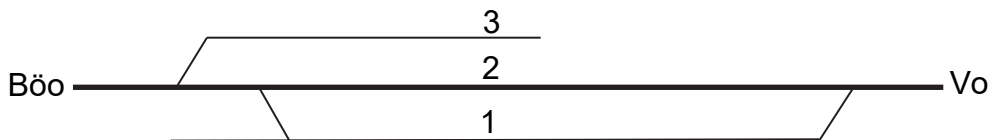
BYVALLA



Parkeringspår (TTJ, modul 11 8.1)

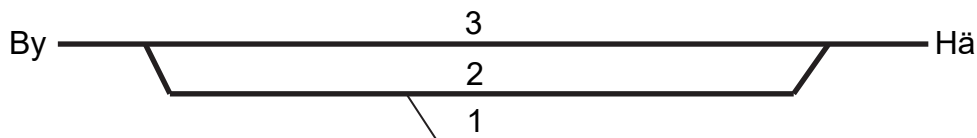
	Uppfyller kraven på parkeringspår	Uppfyller <u>inte</u> kraven på parkeringspår
Huvudspår	-	
Sidospår		Spår <stick>

DALA-JÄRNA

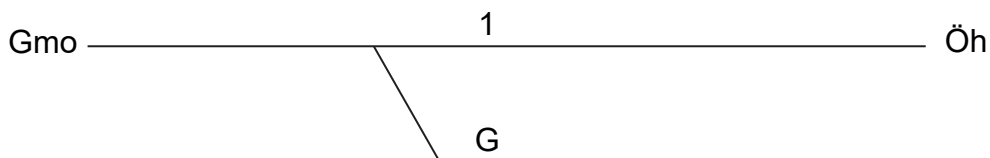


Parkeringspår (TTJ, modul 11 8.1)

	Uppfyller kraven på parkeringspår	Uppfyller <u>inte</u> kraven på parkeringspår
Huvudspår	-	
Sidospår		Spår <1>, <3>

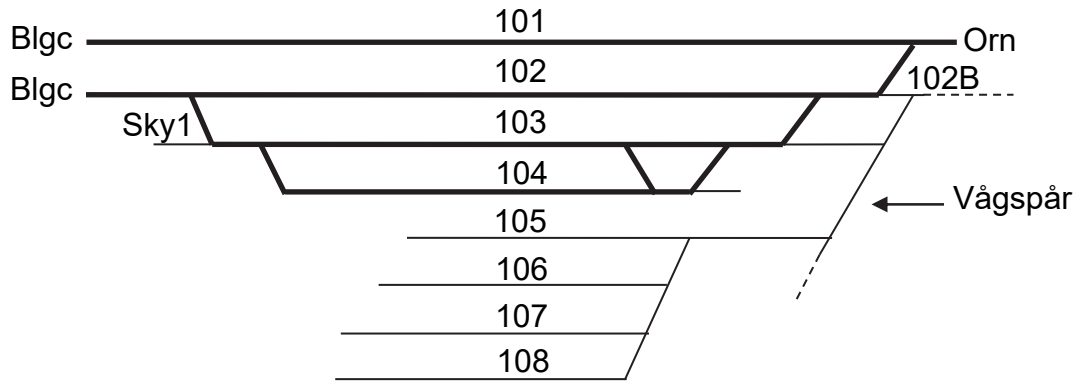
DALGRÄNSEN**Parkeringspår (TTJ, modul 11 8.1)**

	Uppfyller kraven på parkeringspår	Uppfyller <u>inte</u> kraven på parkeringspår
Huvudspår	-	
Sidospår		Spår <1>

DANNEMORA**Parkeringspår (TTJ, modul 11 8.1)**

	Uppfyller kraven på parkeringspår	Uppfyller <u>inte</u> kraven på parkeringspår
Huvudspår	-	
Sidospår		Spår <1>, <G>

DOMNARVET

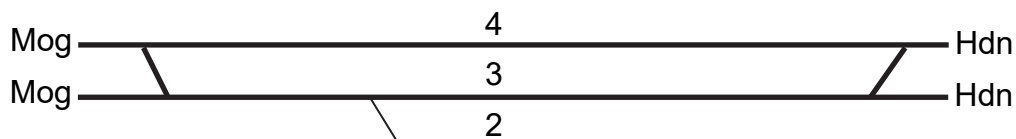


Driftplatsinstruktioner

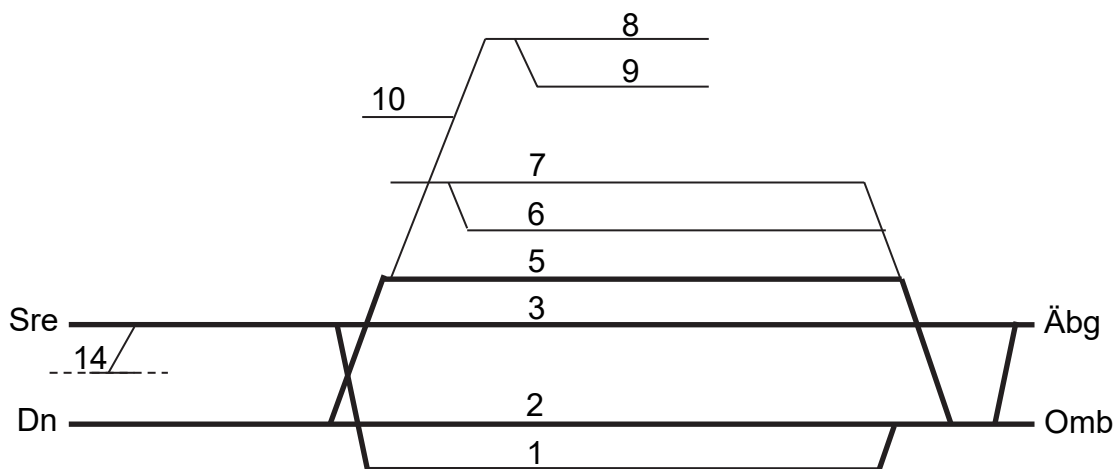
Se Borlänge

Parkeringspår (TTJ, modul 11 8.1)

	Uppfyller kraven på parkeringspår	Uppfyller <u>inte</u> kraven på parkeringspår
Huvudspår	-	
Sidospår		Spår <102B>, <103>, <104>, <105>, <106>, <107>, <108>, <sky1>, <vågspår>,

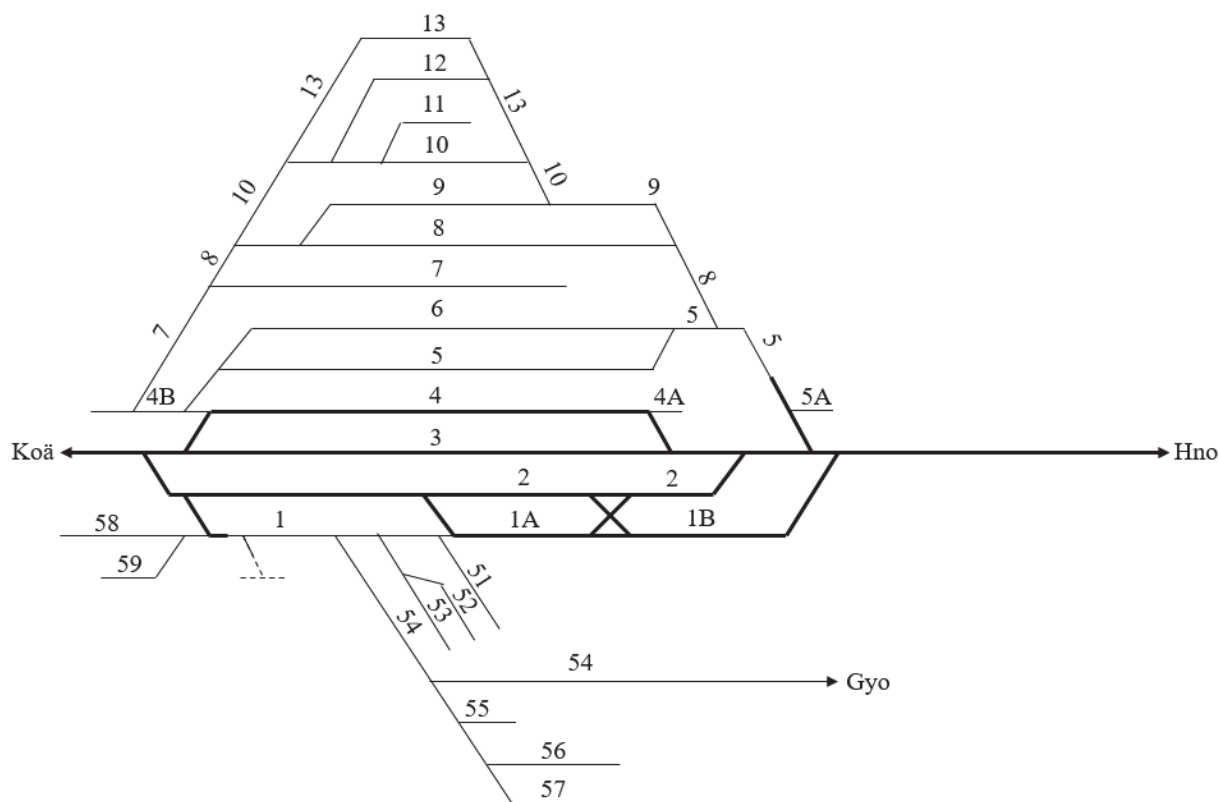
DÖLJEBRO**Parkeringspår (TTJ, modul 11 8.1)**

	Uppfyller kraven på parkeringspår	Uppfyller <u>inte</u> kraven på parkeringspår
Huvudspår	-	
Sidospår		Spår <2>

FAGERSTA CENTRAL**Parkeringspår (TTJ, modul 11 8.1)**

	Uppfyller kraven på parkeringspår	Uppfyller <u>inte</u> kraven på parkeringspår
Huvudspår		
Sidospår		Spår <6>, <7>, <9>, <10>, <14>

FALUN CENTRAL



Vid gång mot Grycksbo, bomfällning:

För att kunna manövrera bommarna behöver K16-nyckel vara utlämnad. K16-nyckeln är placerad i ett magnetlås mellan spår 1 och lokstallen.

Bommarna fälls med tryckknapp ”Växling till Grycksbo”. Knappen finns på stolpe som är placerad där ringsträckan för de närmaste vägskydden börjar, ca km 91+570 vid plattform på spår 54 i riktning Grycksbo. Fordon måste stå på denna spårledning och K16-nyckel måste vara urtagen när knappen trycks in för att vägskydden ska aktiveras.

När fordon ankommer från Grycksbo kopplas vägarna in automatiskt.

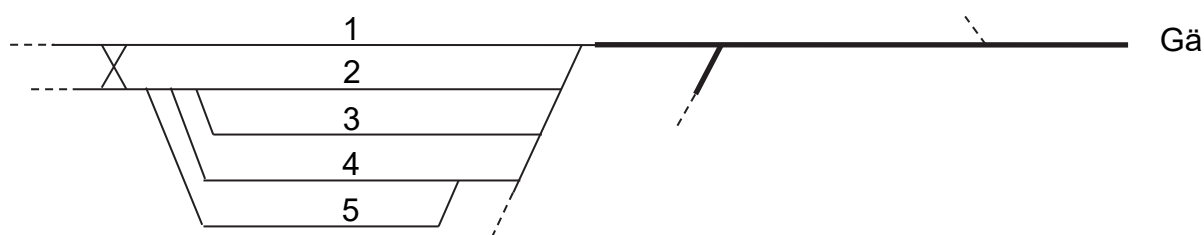
Falun C forts nästa sida

Falun C forts från förgående sida

Parkeringspår (TTJ, modul 11 8.1)

	Uppfyller kraven på parkeringspår	Uppfyller <u>inte</u> kraven på parkeringspår
Huvudspår	Spår <4>	
Sidospår		Spår <1a>, <4a>, <4b>, <5>, <5a>, <6>, <7>, <9>, <11>, <12>, <13>, <53>, <55>, <56>, <57>, <58>, <59>.

FLISKÄR



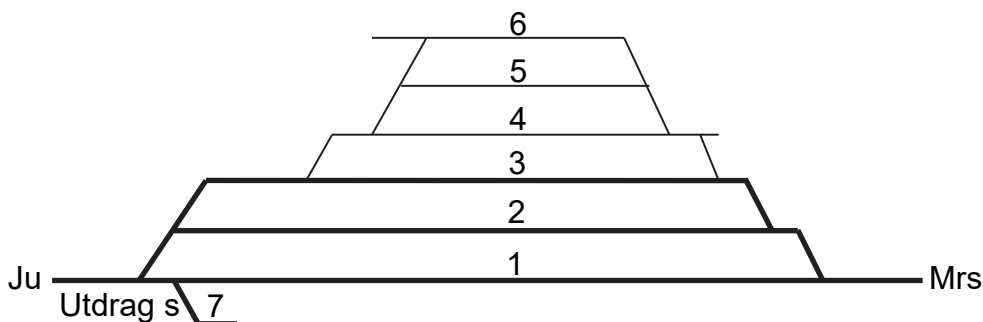
Driftplatsinstruktioner

Se Gävle

Innan en rörelse som ska avgå till Fliskär lämnar driftplatsdel Gävle central skall kontakt tas med tkl för att få upplysning om vilket spår som ska användas samt vilken övrig verksamhet som pågår på Fliskär driftplatsdel. Signal Gä 305 får inte ställas till kör av tkl eller passeras av växlingsrörelse innan kontakt tagits. Kontakt tas på telefon.

Parkeringspår (TTJ, modul 11 8.1)

	Uppfyller kraven på parkeringspår	Uppfyller <u>inte</u> kraven på parkeringspår
Huvudspår	-	
Sidospår		Spår <1>, <2>, <3>, <4>, <5>

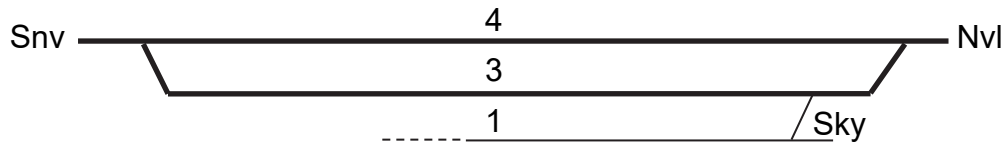
FORS**TÅGFÄRD SOM ÖVERGÅR I VÄXLING (TTJ modul 8HM 4.17)**

Tåg som planenligt ska direkt till Stora Enso får övergå till växling efter stopp vid infsi Fs 1/2 när signalbild ”lodrätt” visas.

Parkeringspår (TTJ, modul 11 8.1)

	Uppfyller kraven på parkeringspår	Uppfyller <u>inte</u> kraven på parkeringspår
Huvudspår	-	
Sidospår		Spår <5>, <6>, <utdr.s>

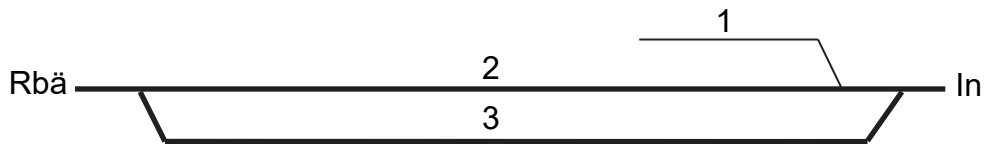
FORSBACKA



Parkeringspår (TTJ, modul 11 8.1)

	Uppfyller kraven på parkeringspår	Uppfyller <u>inte</u> kraven på parkeringspår
Huvudspår	-	
Sidospår		Spår <1>, <Sky >

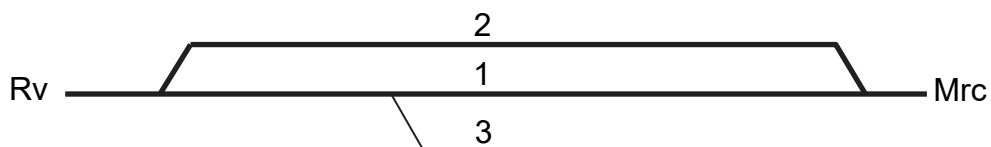
GAGNEF



Parkeringspår (TTJ, modul 11 8.1)

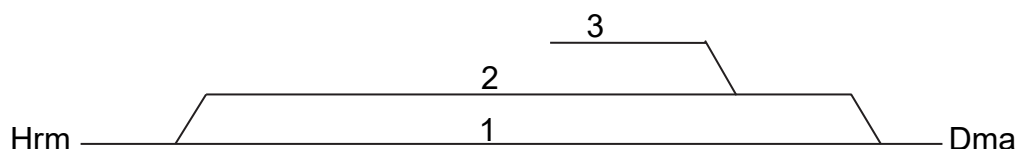
	Uppfyller kraven på parkeringspår	Uppfyller <u>inte</u> kraven på parkeringspår
Huvudspår	-	
Sidospår		Spår <1>

GARSÅS

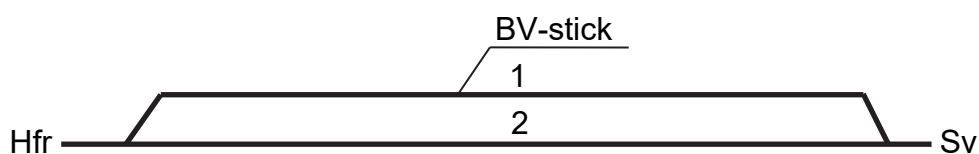


Parkeringspår (TTJ, modul 11 8.1)

	Uppfyller kraven på parkeringspår	Uppfyller <u>inte</u> kraven på parkeringspår
Huvudspår	-	
Sidospår		Spår <3>

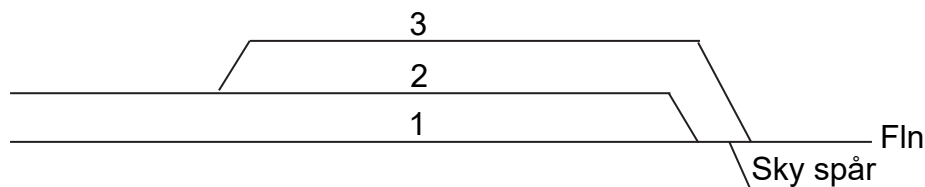
GIMO**Parkeringspår (TTJ, modul 11 8.1)**

	Uppfyller kraven på parkeringspår	Uppfyller <u>inte</u> kraven på parkeringspår
Huvudspår	-	
Sidospår		Spår <1>, <2>, <3>

GRANSTANDA**Parkeringspår (TTJ, modul 11 8.1)**

	Uppfyller kraven på parkeringspår	Uppfyller <u>inte</u> kraven på parkeringspår
Huvudspår	-	
Sidospår		Spår <BV-stick>

GRYCKSBO



VÄXLING

Vid ankomst från Falun central

Samtliga vägskydd kopplar på och av automatiskt.

Vid växling/rundgång med lok

Om truckvägen skall passeras; tryck in knapp ”växling”. Om spårledning S9 (vid manöverlådan) är belagd kommer vägskyddet vid truckvägen att starta, om spårledningen inte är belagd har man två minuter på sig att belägga denna. Annars måste man trycka på knappen igen. Vägen kopplar automatiskt av när man belagt vägspårledningen och lämnat den igen.

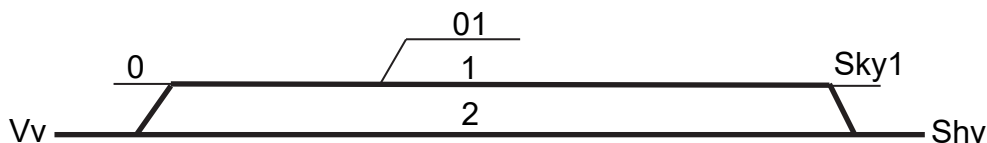
Övriga vägar berörs inte så länge man inte passerar tavlan ”gräns för växling”.

Vid avgång mot Falun central, bomfällning.

Stå med fordon på spårledningen vid manöverlådan. Tryck in knapp ”mot Falun”. Vägskydden Truckvägen och Kungsvägen fälls och går automatiskt upp när respektive väg passerats.

Parkeringspår (TTJ, modul 11 8.1)

	Uppfyller kraven på parkeringspår	Uppfyller <u>inte</u> kraven på parkeringspår
Huvudspår	-	
Sidospår		Spår <2>, <3>, <sky spår>

GUSSI**Parkeringspår (TTJ, modul 11 8.1)**

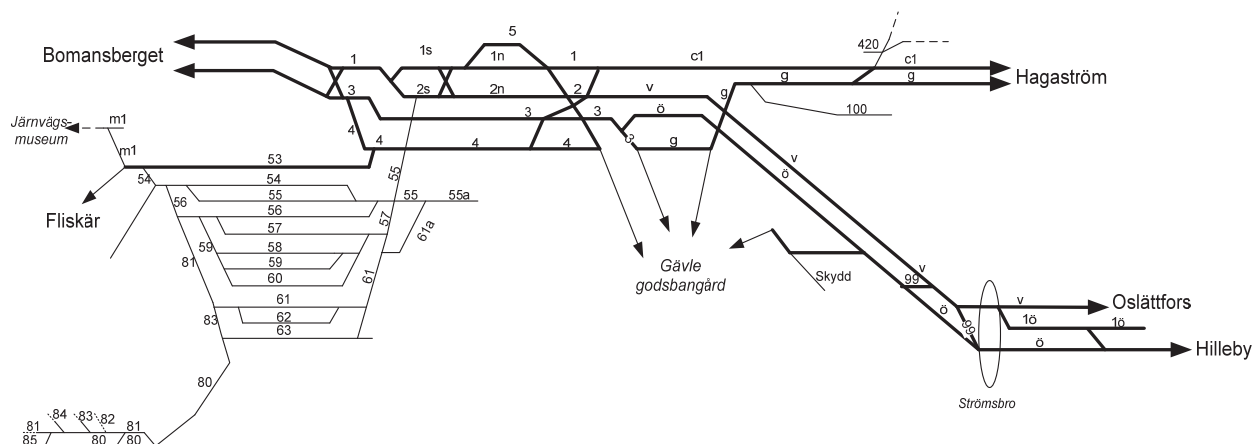
	Uppfyller kraven på parkeringsspår	Uppfyller <u>inte</u> kraven på parkeringsspår
Huvudspår	-	
Sidospår		Spår <0>, <sky1>

GÄVLE**DRIFTPLATSINSTRUKTIONER**

Omfattning av Gävle driftplats

Driftplatsdel	Signatur	Märkskyltar på hsi
Gävle central	Gä	Gä
Gävle godsbangård	Gäb	Gä
Strömsbro	Smo	Gä
Fliskär	Fär	Gä

GÄVLE CENTRAL



Driftplatsinstruktioner

Se Gävle.

Rörelse mellan personbangården och Gävle central

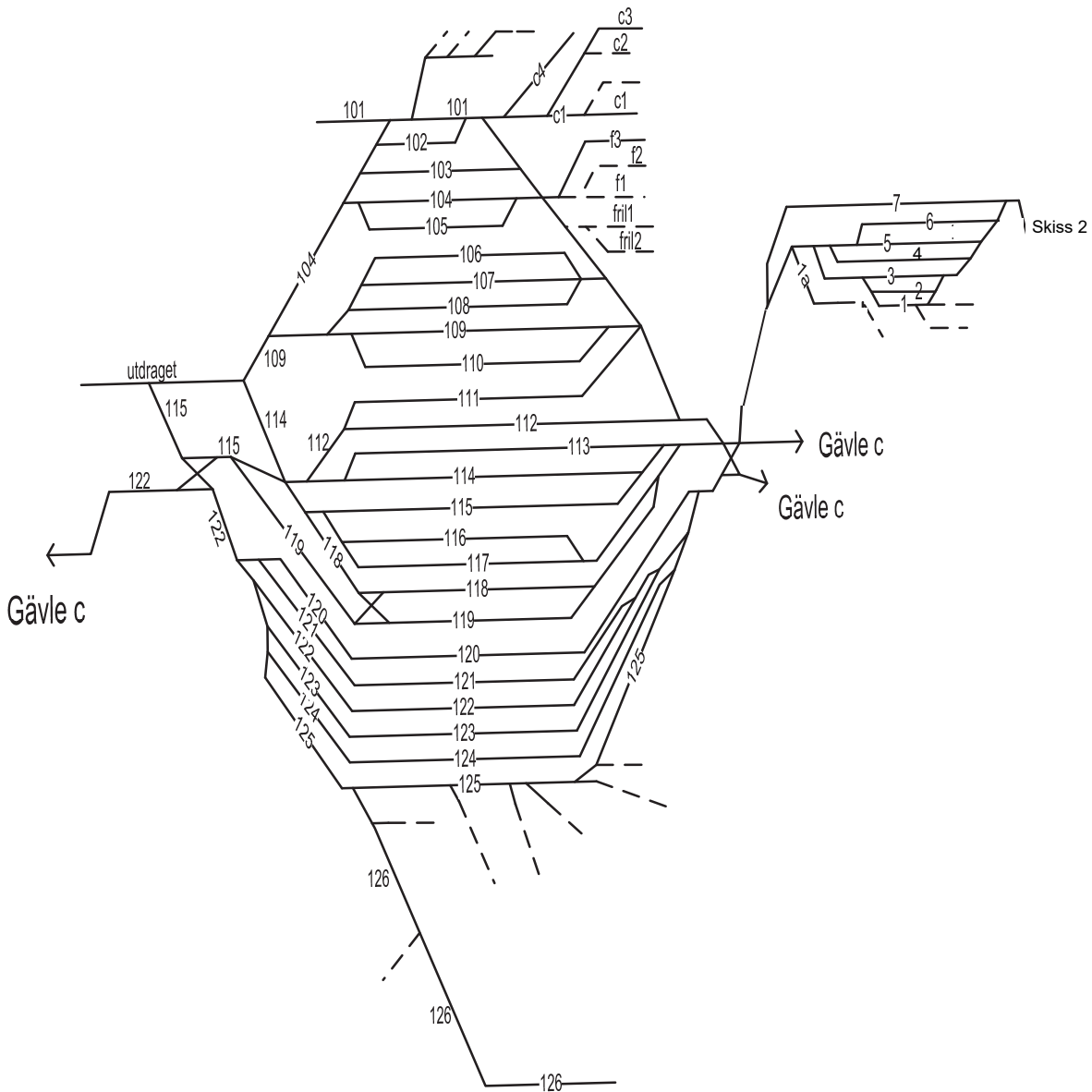
Vid gång mellan pbg och centralen skall växel 58 kontrolleras trots signalbild "lodrätt" i dvti 167, 169, 170, 171.

Parkeringspår (TTJ, modul 11 8.1)

	Uppfyller kraven på parkeringspår	Uppfyller <u>inte</u> kraven på parkeringspår
Huvudspår	-	
Sidospår		Spår <55>, <56>, <57>, <58>, <59>, <60>, <61>, <62>, <63>, <55a>, <61a>, <80>, <81>, <100>, <skydd>, <lö>, <hvst>, <samtliga sidospår utan beteckning>

GÄVLE GODSBANGÅRD

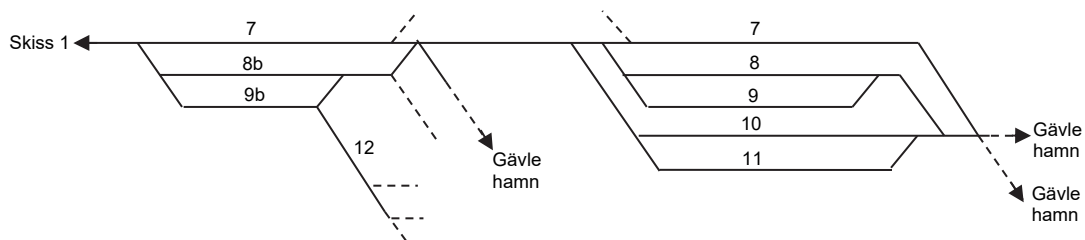
Skiss 1



Gävle godsbangård forts nästa sida

Gävle godsbangård forts från föregående sida

Skiss 2



Driftplatsinstruktioner

Se Gävle.

VÄXLING SOM INLEDER TÅGFÄRD (TTJ modul 8HM 4.17)

Gäller tåg mot Hilleby och Oslättfors via Strömsbro

Avgående tågsätt från sidospår 111-119 får framföras som växling mot msi Gä 208 och Gä 210 sedan rangeroperatören lämnat medgivande att starta växlingsrörelsen. Övergång från växling till tågfärd sker omedelbart före passage av msi Gä 208 eller Gä 210.

Gävle godsbangård forts nästa sida

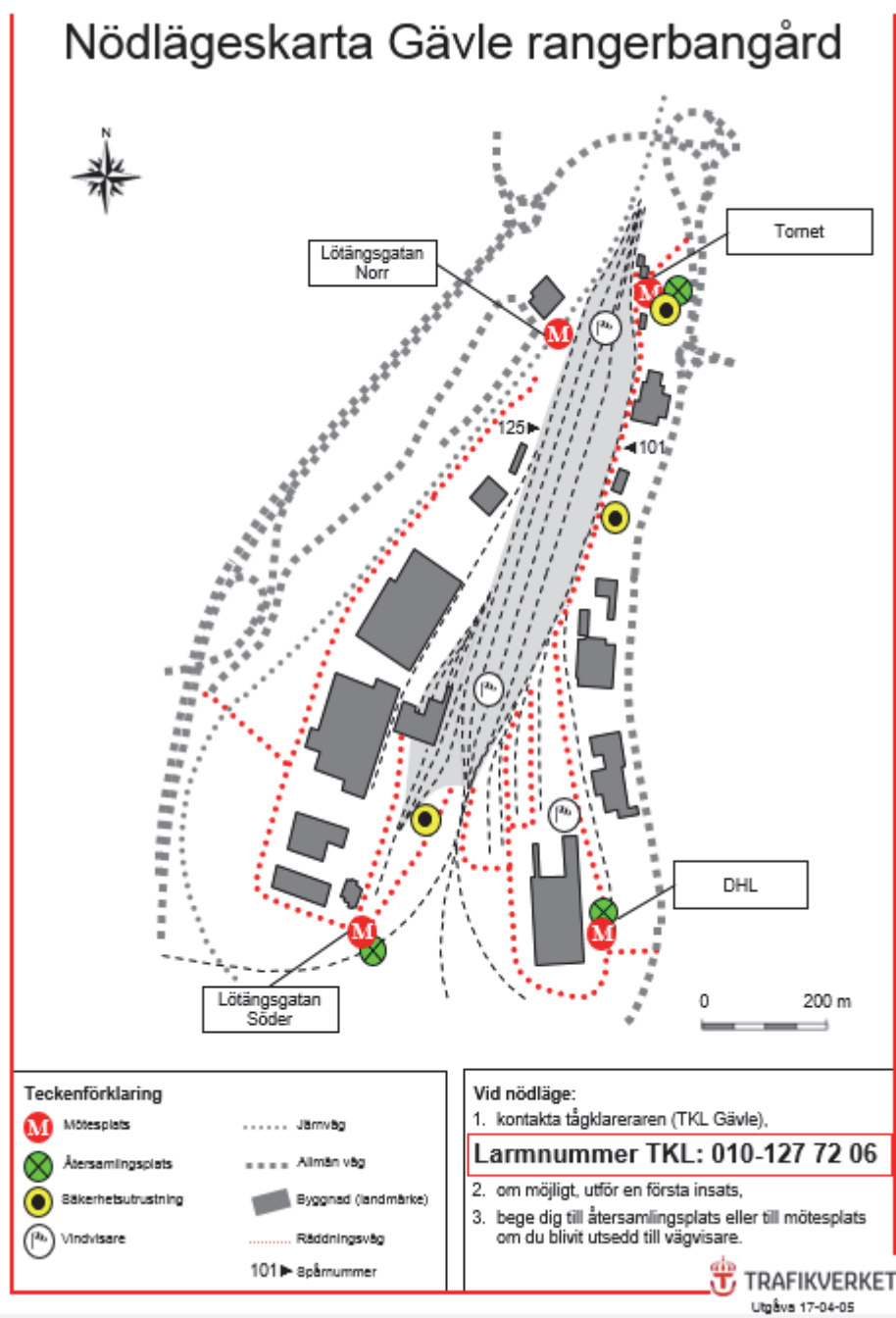
Gävle godsbangård forts från föregående sida

Parkeringspår (TTJ, modul 11 8.1)

	Uppfyller kraven på parkeringspår	Uppfyller <u>inte</u> kraven på parkeringspår
Huvudspår	-	
Sidospår		Spår <1a>, <1-4>, <7 mellan dvti 260 och dvti 278>, <7 mellan dvti 281 och spårägargräns Gävle hamn>, <8-9>, <11-12>, <15-16>, <29-30>, <101-119>, <125>, <128-132>, <c1-c4>, <f3>, <fi>, <utdraget>, <alla sidospår utan beteckning>

Gävle godsbangård forts nästa sida

Gävle godsbangård forts från föregående sida

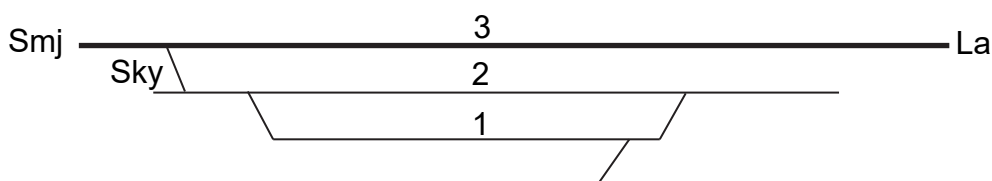


Vid ett nödläge på Gävle rangerbangård kommer ett tyfonlarm att ljuda och följas av ett högtalarutrop om vad som hänt och på vilken plats nödläget uppstått. Det är då upp till varje person att utifrån nödlägets plats, väderförhållanden samt ens egen position att själv välja återsamlingsplats.

Gävle godsbangård forts nästa sida


Gävle godsbangård forts från föregående sida

Det finns vindvisare uppsatta så att man kan se aktuell vindriktning. Även nödlägeskåp finns utplacerade med utrustning för släckning av mindre bränder och åtgärdande mindre läckage av farliga ämnen. Kartan visar bland annat återsamlingsplatserna för personal och mötesplatser för räddningstjänst som finns på Gävle rangerbangård.

HAGGE**VÄXLING**

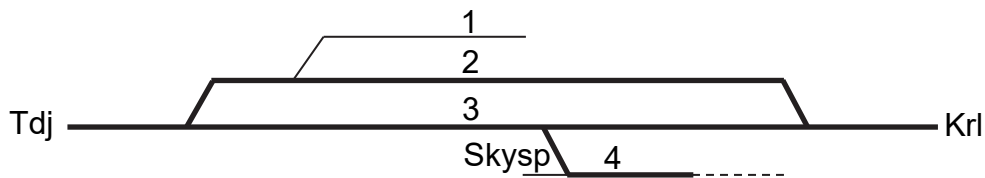
På spåret till sågverket är största tillåtna axeltryck 20 ton

Lok litt T44 får inte framföras på spåret till sågverket.

HALLSTAVIK**Parkeringspår (TTJ, modul 11 8.1)**

	Uppfyller kraven på parkeringspår	Uppfyller <u>inte</u> kraven på parkeringspår
Huvudspår	-	
Sidospår		Spår <sj-g>

HAMRÅNGEFJÄRDEN



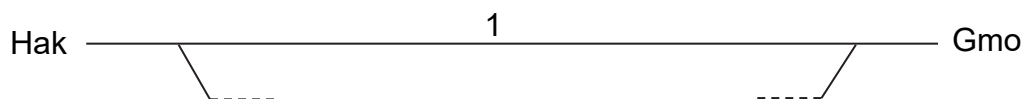
RIKTNINGSSIGNALERS FUNKTION

Riktningssignalen finns invid infartssignalen från Trödje.

Riktningssignalen visar en vit pil snett uppåt höger, när "kör" visas (tågväg är lagd) mot det oelektrifierade spåret mot Norrsundet (spår 4). I annat fall är den släckt.

Parkeringspår (TTJ, modul 11 8.1)

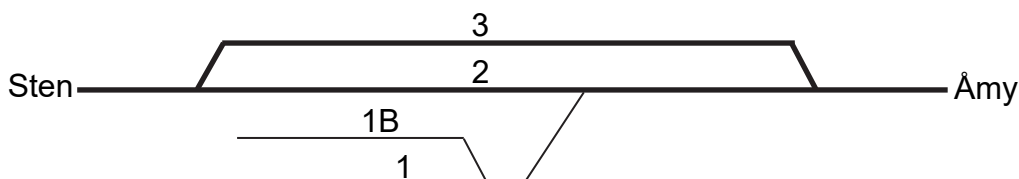
	Uppfyller kraven på parkeringspår	Uppfyller <u>inte</u> kraven på parkeringspår
Huvudspår	-	
Sidospår		Spår <1>, <skysp>

HARGSHAMN**Parkeringspår (TTJ, modul 11 8.1)**

	Uppfyller kraven på parkeringspår	Uppfyller <u>inte</u> kraven på parkeringspår
Huvudspår	-	
Sidospår		Spår <1>

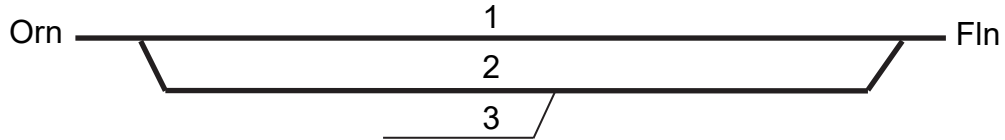
VÄXLING, ÖVRIGT

Backning, max 500 m, får förekomma från Industrivägen i riktning mot Hallstavik utan uppsikt i rörelseriktningen.

HARMÅNGER**Parkeringspår (TTJ, modul 11 8.1)**

	Uppfyller kraven på parkeringspår	Uppfyller <u>inte</u> kraven på parkeringspår
Huvudspår	-	
Sidospår		Spår <1>

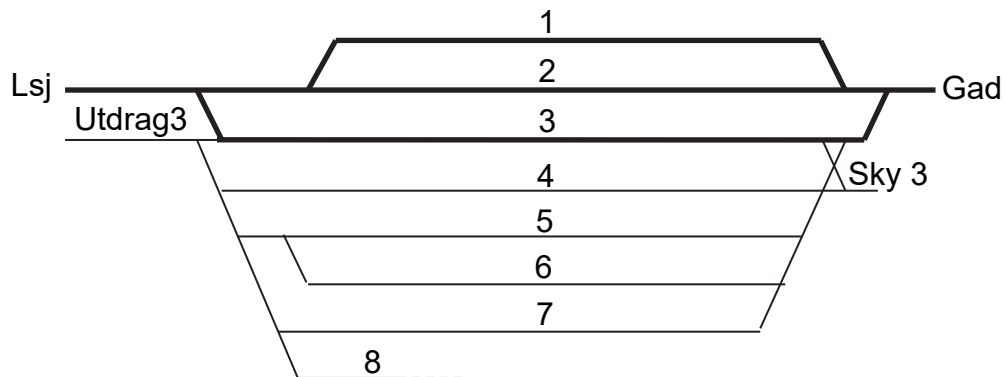
HINSNORET



Parkeringspår (TTJ, modul 11 8.1)

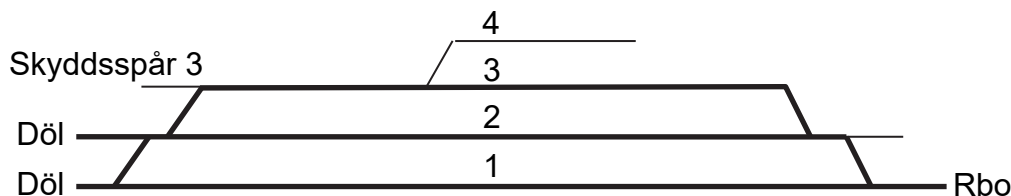
	Uppfyller kraven på parkeringspår	Uppfyller <u>inte</u> kraven på parkeringspår
Huvudspår	-	
Sidospår		Spår <3>

HOFORS



Parkeringspår (TTJ, modul 11 8.1)

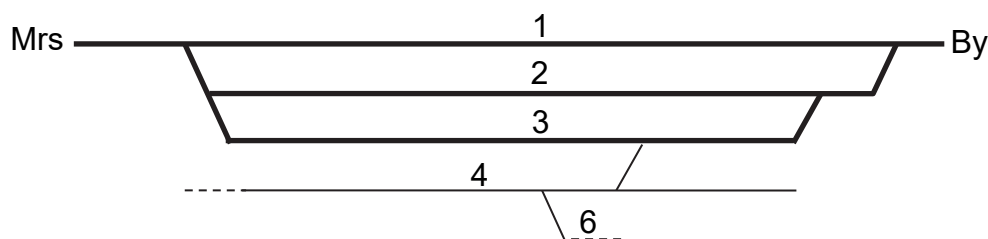
	Uppfyller kraven på parkeringspår	Uppfyller <u>inte</u> kraven på parkeringspår
Huvudspår	-	
Sidospår		Spår <4>, <5>, <6>, <7>, <8>, <Sky3>, <utdrag3>.

HOLMSVEDEN**Uppställning övervakad av tågskyddssystemet (TTJ modul 11 8.5).**

Uppställning övervakad av tågskyddssystemet får tillämpas för tåg upp till en längd av 600 m.

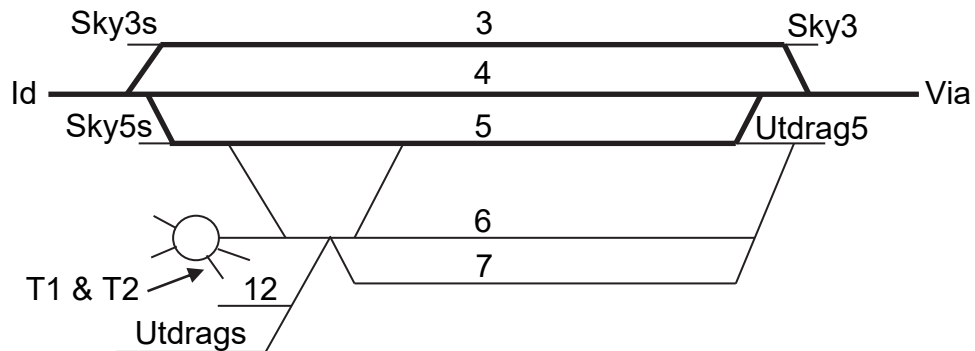
Parkeringspår (TTJ, modul 11 8.1)

	Uppfyller kraven på parkeringspår	Uppfyller <u>inte</u> kraven på parkeringspår
Huvudspår	-	
Sidospår		Spår <4>, <sky3>

HORNDAL**Parkeringspår (TTJ, modul 11 8.1)**

	Uppfyller kraven på parkeringspår	Uppfyller <u>inte</u> kraven på parkeringspår
Huvudspår	-	
Sidospår		Spår <4>, <5>, <6>

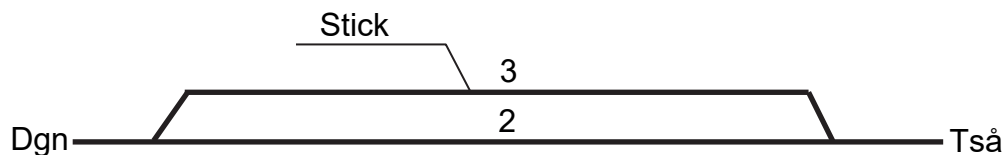
HUDIKSVALL



Parkeringspår (TTJ, modul 11 8.1)

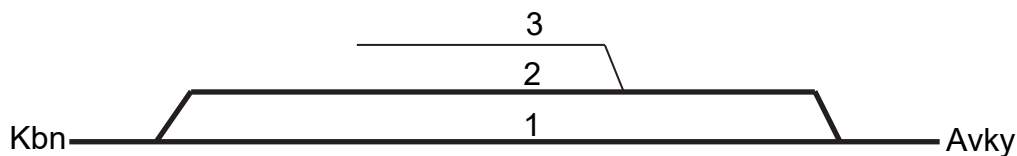
	Uppfyller kraven på parkeringspår	Uppfyller <u>inte</u> kraven på parkeringspår
Huvudspår	-	
Sidospår		Spår <12>, <sky3>, <sky3s>, <sky5s>, <t1>, <t2>, <utdrag5>, <utdrags>, <samtliga sidospår utan beteckning>

HÄSTBO

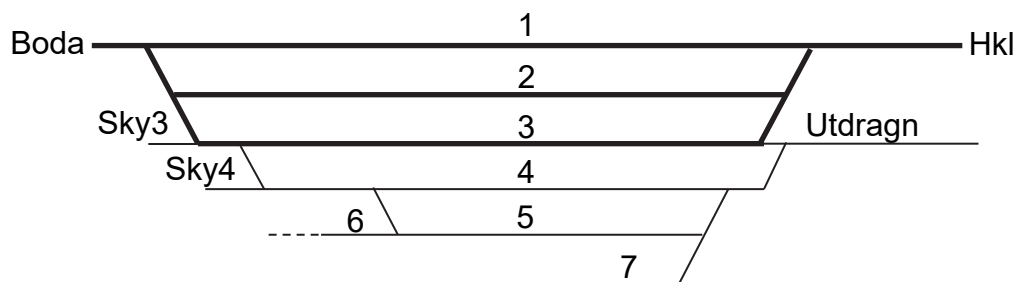


Parkeringspår (TTJ, modul 11 8.1)

	Uppfyller kraven på parkeringspår	Uppfyller <u>inte</u> kraven på parkeringspår
Huvudspår	-	
Sidospår		Spår <stick>

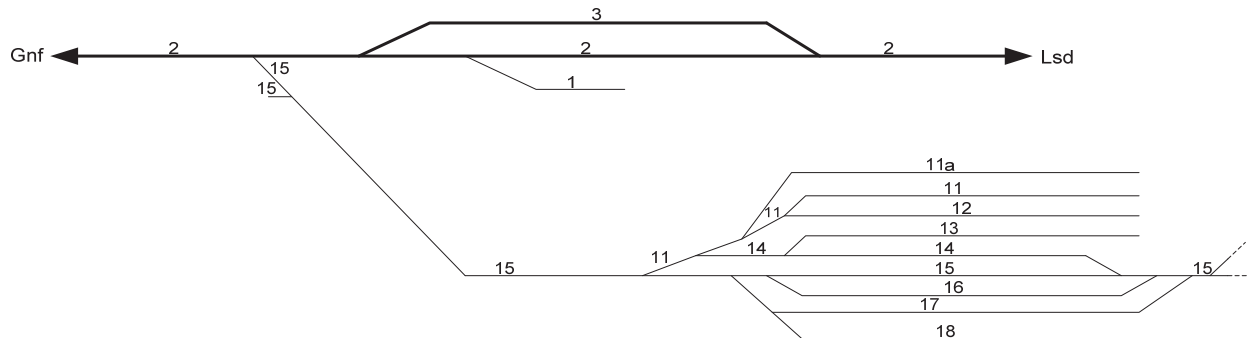
HÖKMORA**Parkeringspår (TTJ, modul 11 8.1)**

	Uppfyller kraven på parkeringspår	Uppfyller <u>inte</u> kraven på parkeringspår
Huvudspår	-	
Sidospår		Spår <3>

IGGESUND**Parkeringspår (TTJ, modul 11 8.1)**

	Uppfyller kraven på parkeringspår	Uppfyller <u>inte</u> kraven på parkeringspår
Huvudspår	-	
Sidospår		Spår <3>, <6>, <7>, <sky3>, <sky4>, <utdragn>

INSJÖN



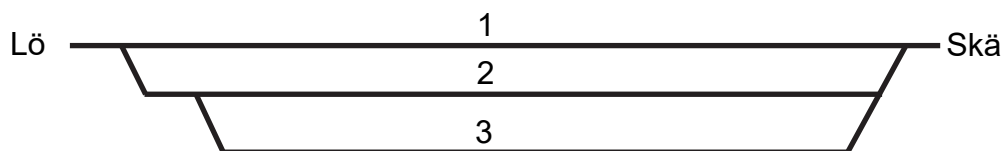
TÅGFÄRD SOM ÖVERGÅR I VÄXLING (TTJ modul 8HM 4.17).

Tåg som planenligt ska till Insjöhamn får övergå till växling efter stopp vid infsi In 322 när signalbild ”lodrätt” eller ”snett vänster” visas.

Parkeringsspår (TTJ, modul 11 8.1)

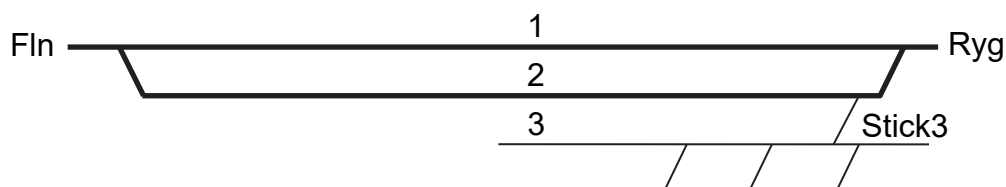
	Uppfyller kraven på parkeringsspår	Uppfyller <u>inte</u> kraven på parkeringsspår
Huvudspår	-	
Sidospår		Spår <1>, <11>, <12>, <13>, <14>, <15>, <16>, <17>, <18>, <11a>, <skydd>

JÄRVSÖ

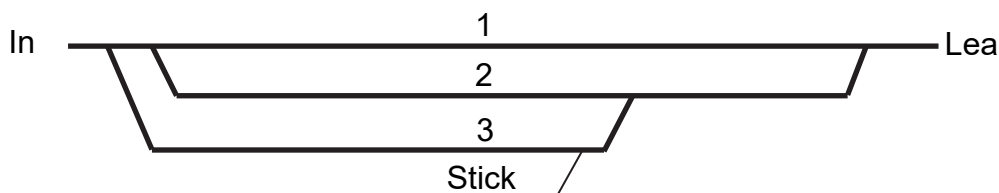


Uppställning övervakad av tågskyddssystemet (TTJ modul 11 8.5).

Uppställning övervakad av tågskyddssystemet får tillämpas för tåg upp till en längd av 611 m.

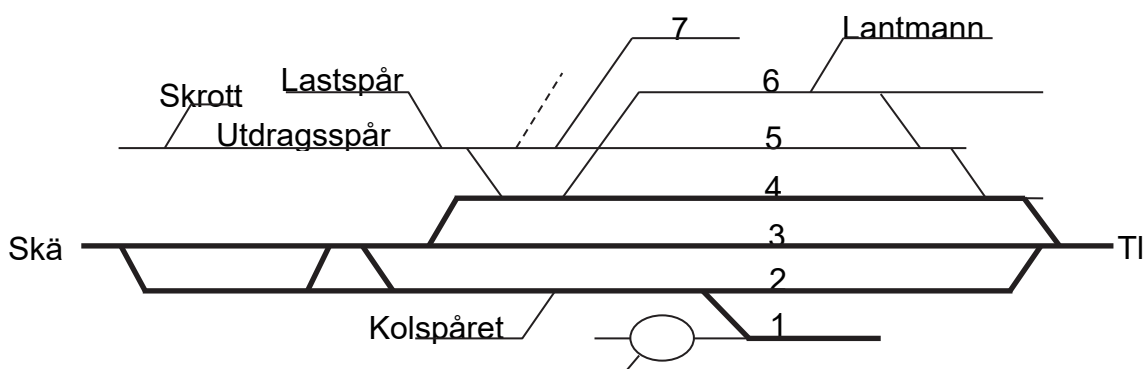
KORSNÄS**Parkeringspår (TTJ, modul 11 8.1)**

	Uppfyller kraven på parkeringspår	Uppfyller <u>inte</u> kraven på parkeringspår
Huvudspår	-	
Sidospår		<3>, <stick 3>, <samtliga sidospår utan beteckning>

LEKSAND**Parkeringspår (TTJ, modul 11 8.1)**

	Uppfyller kraven på parkeringspår	Uppfyller <u>inte</u> kraven på parkeringspår
Huvudspår	-	
Sidospår		Spår <stick>

LJUSDAL



**TÅGFÄRD SOM ÖVERGÅR I VÄXLING
 (TTJ modul 8HM 4.17)**

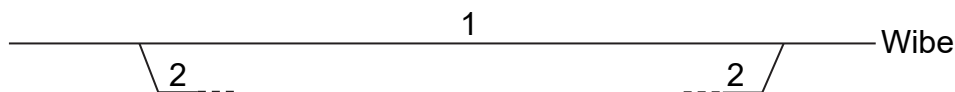
Tåg som planenligt ska till spår 5 eller 6 får övergå till växling efter stopp vid msi Ls 22 eller Ls 24 när signalbild ”lodrätt” eller ”snett vänster” visas.

Uppställning övervakad av tågskyddssystemet (TTJ modul 11 8.5)

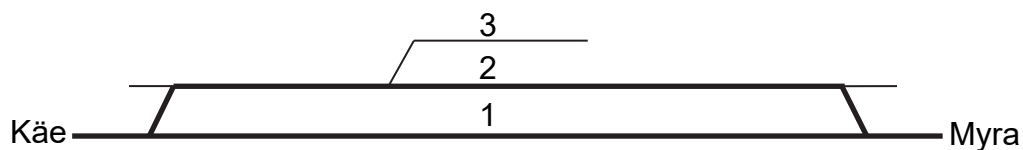
Uppställning övervakad av tågskyddssystemet får tillämpas för tåg upp till en längd av 646m.

Parkeringspår (TTJ, modul 11 8.1)

	Uppfyller kraven på parkeringspår	Uppfyller <u>inte</u> kraven på parkeringspår
Huvudspår	<1>	
Sidospår		Spår <1>, <4>, <6>, <8>, <kolspåre>, <lantmann>, <lastsp>, <utdr.s>

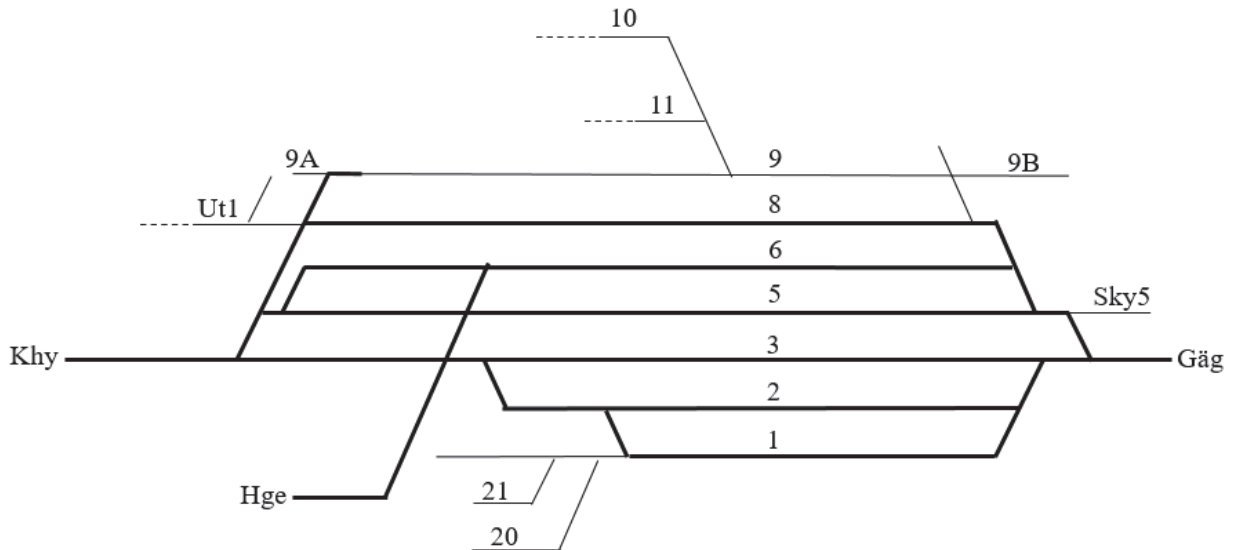
LOMSMYREN**Parkeringspår (TTJ, modul 11 8.1)**

	Uppfyller kraven på parkeringspår	Uppfyller <u>inte</u> kraven på parkeringspår
Huvudspår	-	
Sidospår		Spår <2>

LOSESJÖN**Parkeringspår (TTJ, modul 11 8.1)**

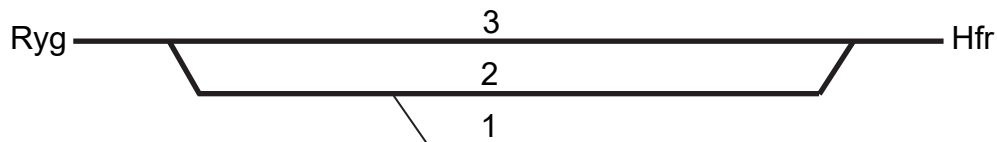
	Uppfyller kraven på parkeringspår	Uppfyller <u>inte</u> kraven på parkeringspår
Huvudspår	-	
Sidospår		Spår <3>

LUDVIKA

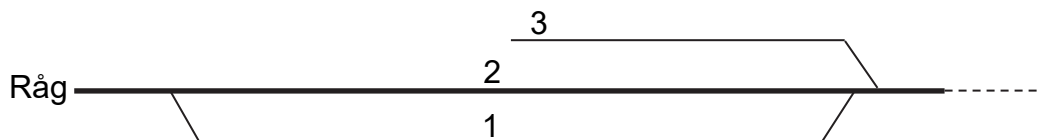


Parkeringspår (TTJ, modul 11 8.1)

	Uppfyller kraven på parkeringspår	Uppfyller <u>inte</u> kraven på parkeringspår
Huvudspår	-	
Sidospår		Spår <1>, <9>, <10>, <20>, <21>, <indsp>, <ut1>, <samtliga sidospår utan beteckning>

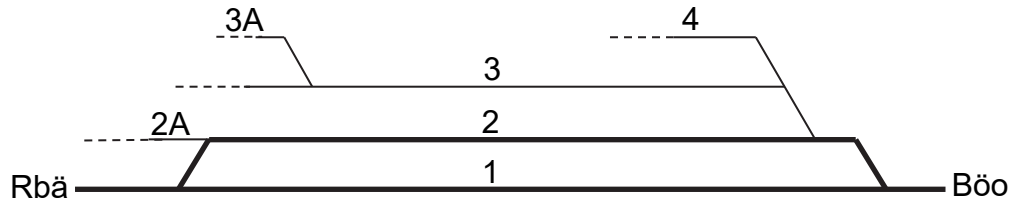
LÅNGSJÖN**Parkeringsspår (TTJ, modul 11 8.1)**

	Uppfyller kraven på parkeringsspår	Uppfyller <u>inte</u> kraven på parkeringsspår
Huvudspår	-	
Sidospår		Spår <1>

MALUNG**Parkeringsspår (TTJ, modul 11 8.1)**

	Uppfyller kraven på parkeringsspår	Uppfyller <u>inte</u> kraven på parkeringsspår
Huvudspår	-	
Sidospår		Spår <1>, <3>.

MOCKFJÄRD



SPÅRLEDNINGAR FÖR HINDERFRIHETSKONTROLL (TTJ, modul 9E kap. B 4.4)

Huvudspåren är utrustade med spårledning för hinderfrihetskontroll.

Parkeringspår (TTJ, modul 11 8.1)

	Uppfyller kraven på parkeringspår	Uppfyller <u>inte</u> kraven på parkeringspår
Huvudspår	-	
Sidospår		Spår <3>, <4>, <2A>, <3A>

MORA

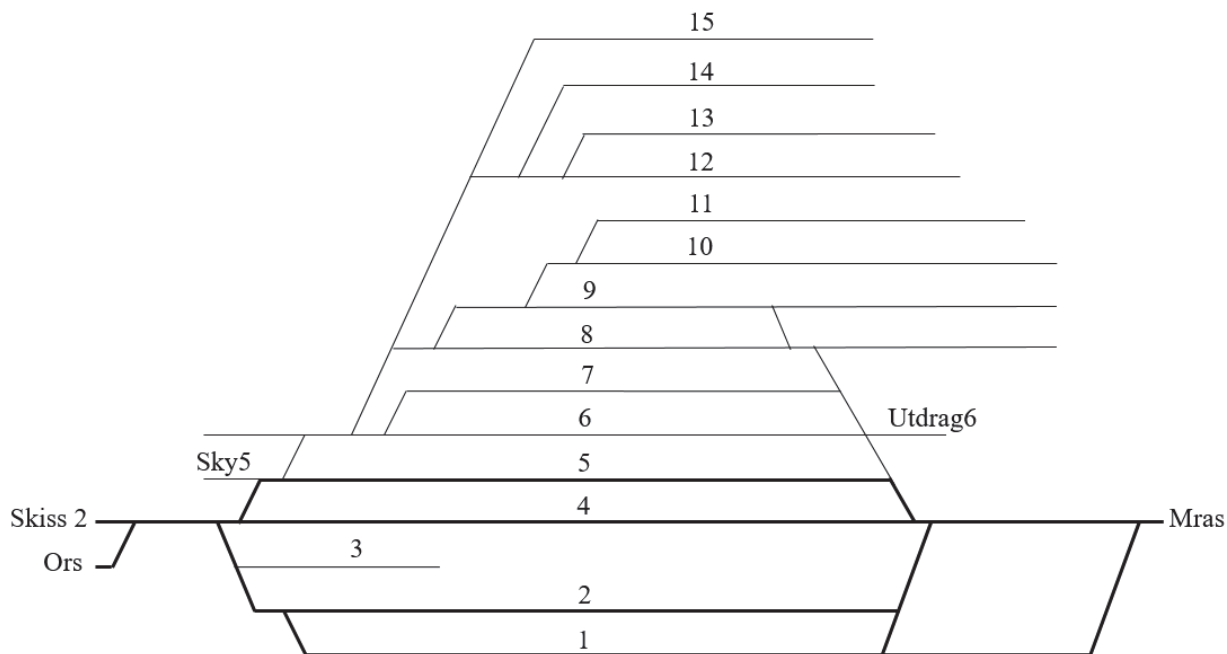
Driftplatsinstruktioner

Omfattning av Mora driftplats

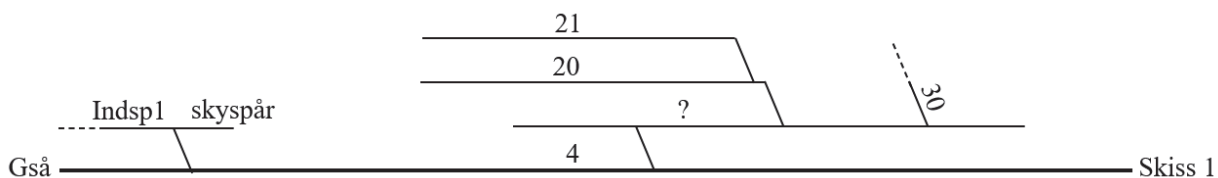
Driftplatsdel	Signatur	Märkskyltar på hsi
Mora central	Mrc	Mra
Morastrand	Mras	Mra

MORA CENTRAL

Skiss 1



Skiss 2



Driftplatsinstruktioner

Se Mora

Mora central forts på nästa sida

Mora central forts. från föregående sida

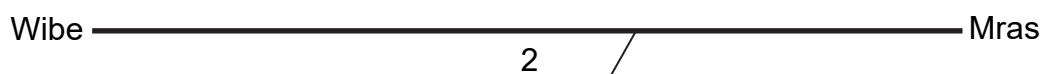
Ankomstanmälan (TTJ modul 8HM 3.3)

När en tågfärd i sin helhet kommit innanför driftplatsgränsen från en sträcka tillhörande trafikeringsystem M, ska föraren lämna en ankomstanmälan enligt TTJ modul 8H Tågfärd, avsnitt 3.3 Ankomstanmälan.

Parkeringsspår (TTJ, modul 11 8.1)

	Uppfyller kraven på parkeringsspår	Uppfyller <u>inte</u> kraven på parkeringsspår
Huvudspår	-	
Sidospår		Spår <7>, <8 mellan stoppbock 112s och växel 111>, <8 mellan växel 104 och 101>, <9>, <10>, <11>, <12>, <13>, <14>, <15>, <indsp1>, <skyspår>, <samtliga sidospår utan beteckning>

MORA KOMMUNS INDUSTRIOMRÅDE



Parkeringsspår (TTJ, modul 11 8.1)

	Uppfyller kraven på parkeringsspår	Uppfyller <u>inte</u> kraven på parkeringsspår
Huvudspår	-	
Sidospår		<2>

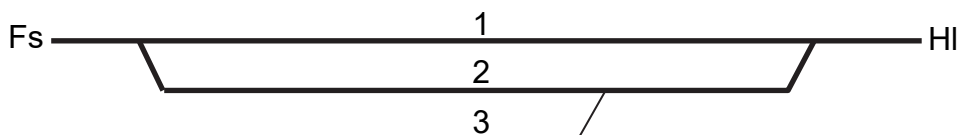
MORASTRAND**Driftplatsinstruktioner**

Se Mora

**SÄRSKILDA INSTRUKTIONER FÖR GÅNG TILL/FRÅN
MORASTRAND**

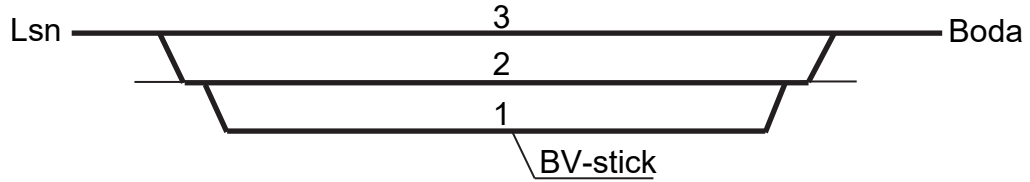
För fordon med uppfälld strömavtagare.

Sth. 10 km/h gäller från km 182+360 fram till plattformen vid Mras.

MORSHYTTAN**Parkeringspår (TTJ, modul 11 8.1)**

	Uppfyller kraven på parkeringspår	Uppfyller <u>inte</u> kraven på parkeringspår
Huvudspår	-	
Sidospår		Spår <3>

MYRA



Parkeringspår (TTJ, modul 11 8.1)

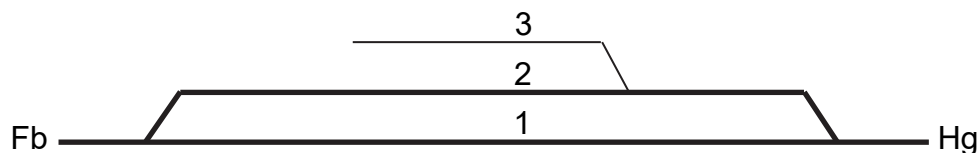
	Uppfyller kraven på parkeringspår	Uppfyller <u>inte</u> kraven på parkeringspår
Huvudspår	-	
Sidospår		Spår <bv-stick>

MÄRBÄCK

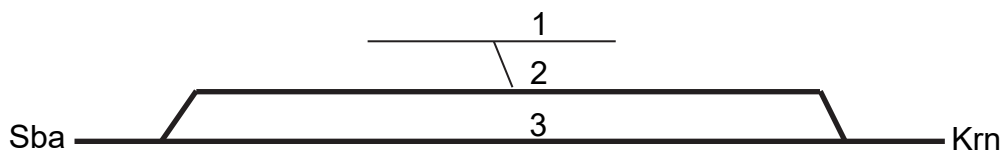


Parkeringspår (TTJ, modul 11 8.1)

	Uppfyller kraven på parkeringspår	Uppfyller <u>inte</u> kraven på parkeringspår
Huvudspår	-	
Sidospår		Spår <1>, <2>

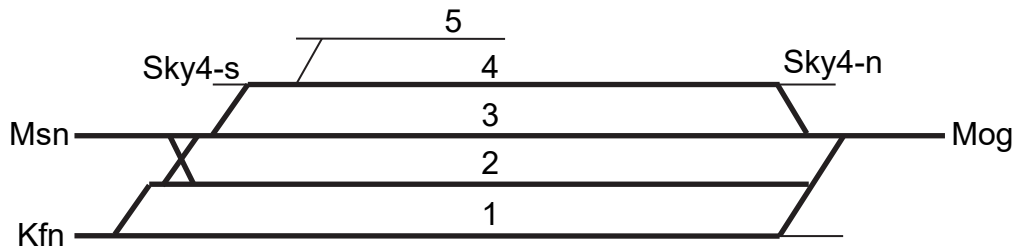
NORRA VALBO**Parkeringspår (TTJ, modul 11 8.1)**

	Uppfyller kraven på parkeringspår	Uppfyller <u>inte</u> kraven på parkeringspår
Huvudspår	-	
Sidospår		Spår <3>

NÄVERKÄRRET**Parkeringspår (TTJ, modul 11 8.1)**

	Uppfyller kraven på parkeringspår	Uppfyller <u>inte</u> kraven på parkeringspår
Huvudspår	-	
Sidospår		Spår <1>

OCKELBO

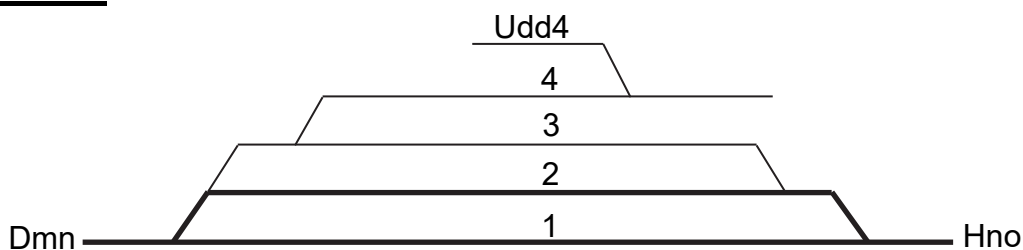


Uppställning övervakad av tågskyddssystemet (TTJ modul 11 8.5)
 Uppställning övervakad av tågskyddssystemet får tillämpas för tåg upp till en längd av 620 m.

Parkeringspår (TTJ modul 11 8.1)

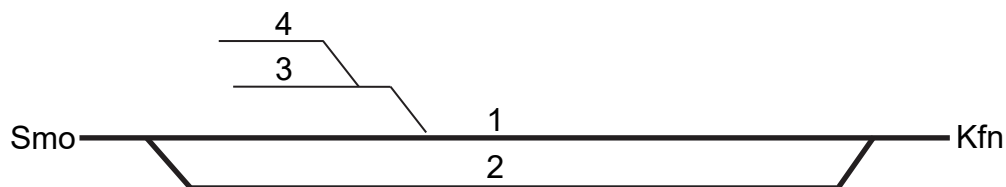
	Uppfyller kraven på parkeringspår	Uppfyller <u>inte</u> kraven på parkeringspår
Huvudspår	-	
Sidospår		Spår <1>, <sky4-s>, <sky4-n>

ORNÄS

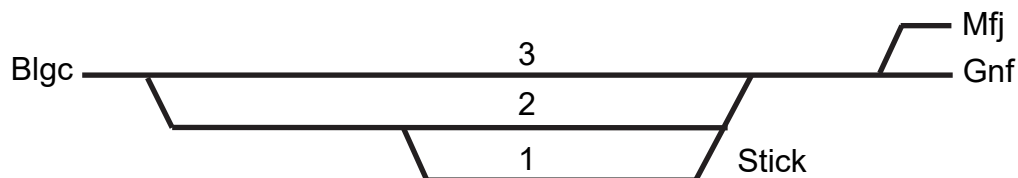


Parkeringspår (TTJ, modul 11 8.1)

	Uppfyller kraven på parkeringspår	Uppfyller <u>inte</u> kraven på parkeringspår
Huvudspår	-	
Sidospår		Spår <3>, <4>, <udd4>

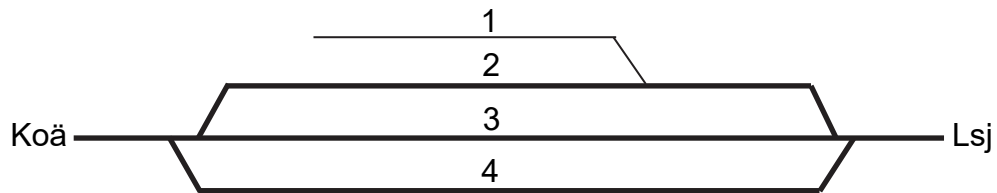
OSLÄTTFORS**Parkeringspår (TTJ, modul 11 8.1)**

	Uppfyller kraven på parkeringspår	Uppfyller <u>inte</u> kraven på parkeringspår
Huvudspår	-	
Sidospår		Spår <4>

REPBÄCKEN**Parkeringspår (TTJ, modul 11 8.1)**

	Uppfyller kraven på parkeringspår	Uppfyller <u>inte</u> kraven på parkeringspår
Huvudspår	-	
Sidospår		Spår <stick>

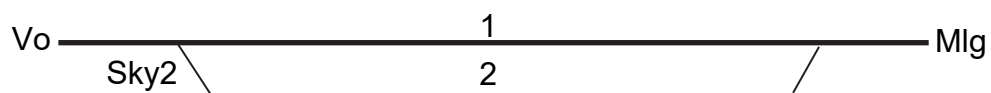
RYGGEN



Parkeringspår (TTJ, modul 11 8.1)

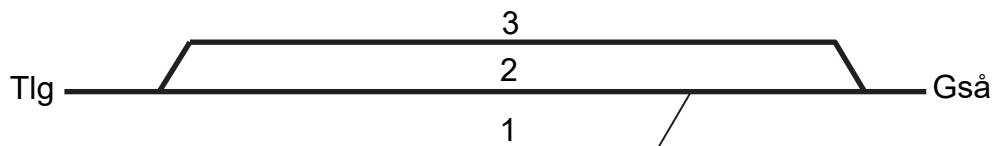
	Uppfyller kraven på parkeringspår	Uppfyller <u>inte</u> kraven på parkeringspår
Huvudspår	-	
Sidospår		Spår <1>

RÅGSVEDEN

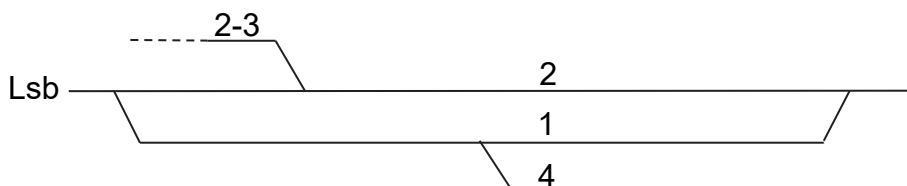


Parkeringspår (TTJ, modul 11 8.1)

	Uppfyller kraven på parkeringspår	Uppfyller <u>inte</u> kraven på parkeringspår
Huvudspår	-	
Sidospår		Spår <sky2>

RÄTTVIK**Parkeringspår (TTJ, modul 11 8.1)**

	Uppfyller kraven på parkeringspår	Uppfyller <u>inte</u> kraven på parkeringspår
Huvudspår	-	
Sidospår		Spår <1>

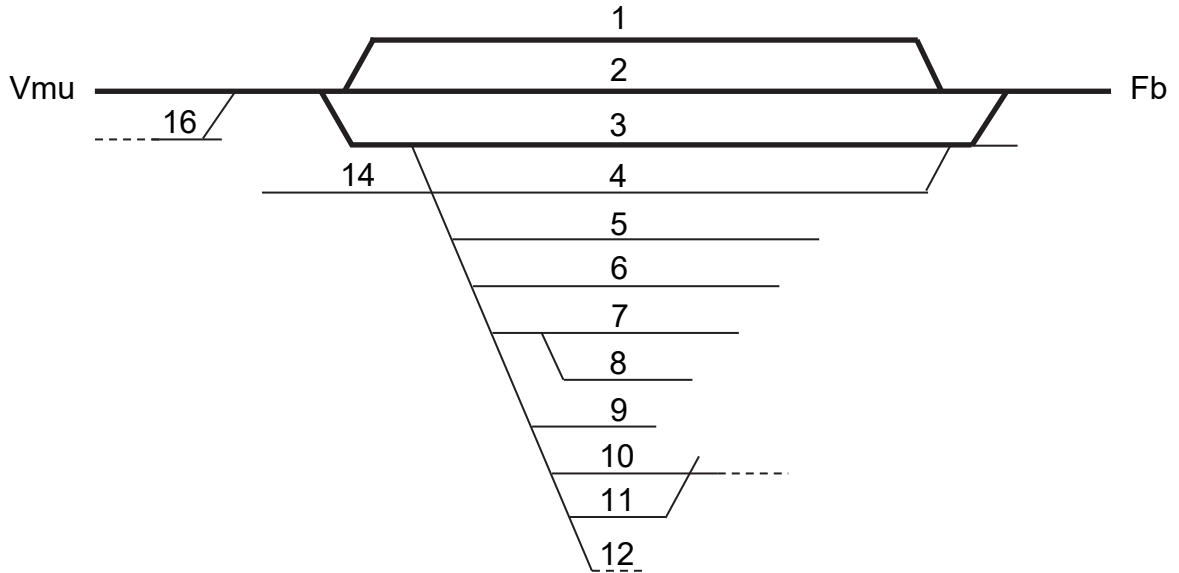
SANDARNE**Växelomläggning**

För att kunna manövrera växlarna i Sandarne krävs lokalfrigivning. Det erhålls genom att trycka på knappen i manöverlådan placerad vid lokstallarstolpen. Lokalfrigivningen bryts automatiskt efter en timme.

Parkeringspår (TTJ, modul 11 8.1)

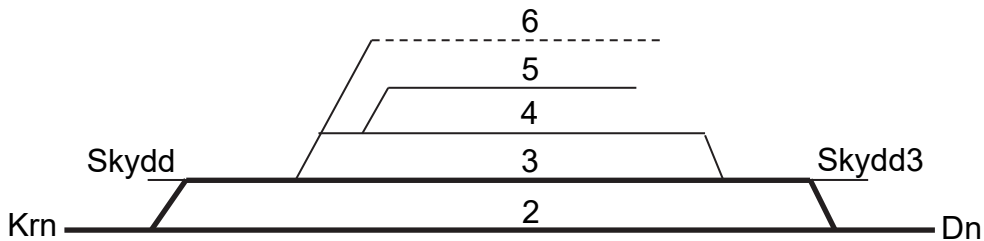
	Uppfyller kraven på parkeringspår	Uppfyller <u>inte</u> kraven på parkeringspår
Huvudspår	-	
Sidospår		Spår <inga sidospår är parkeringspår>

SANDVIKEN

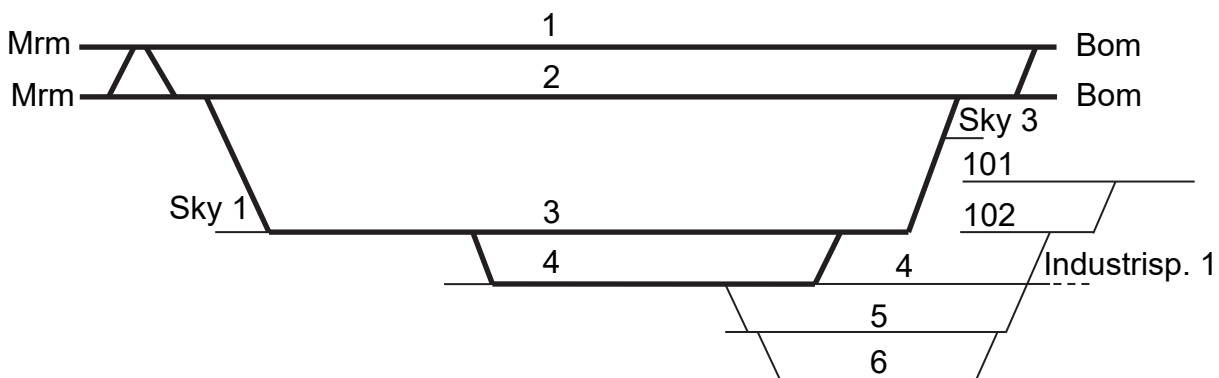


Parkeringspår (TTJ, modul 11 8.1)

	Uppfyller kraven på parkeringspår	Uppfyller <u>inte</u> kraven på parkeringspår
Huvudspår	-	
Sidospår		Spår <3>, <4>, <6>, <8>, <9>, <10>, <11>, <12>, <14>, <16>

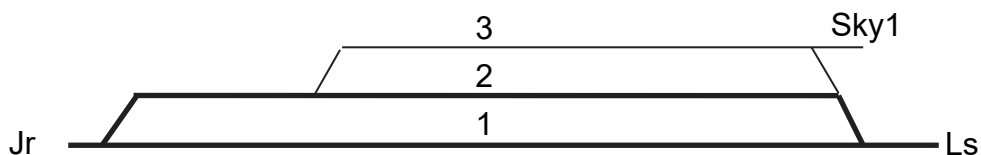
SKINNSKATTEBERG**Parkeringspår (TTJ, modul 11 8.1)**

	Uppfyller kraven på parkeringspår	Uppfyller <u>inte</u> kraven på parkeringspår
Huvudspår	Spår <3(delvis)>	
Sidospår		Spår <skydd3>, <skydd>

SKUTSKÄR**Parkeringspår (TTJ, modul 11 8.1)**

	Uppfyller kraven på parkeringspår	Uppfyller <u>inte</u> kraven på parkeringspår
Huvudspår	-	
Sidospår		Spår <4>, <5>, <6>, <101>, <102>, <industrispår 1>, <sky1>, <sky3>

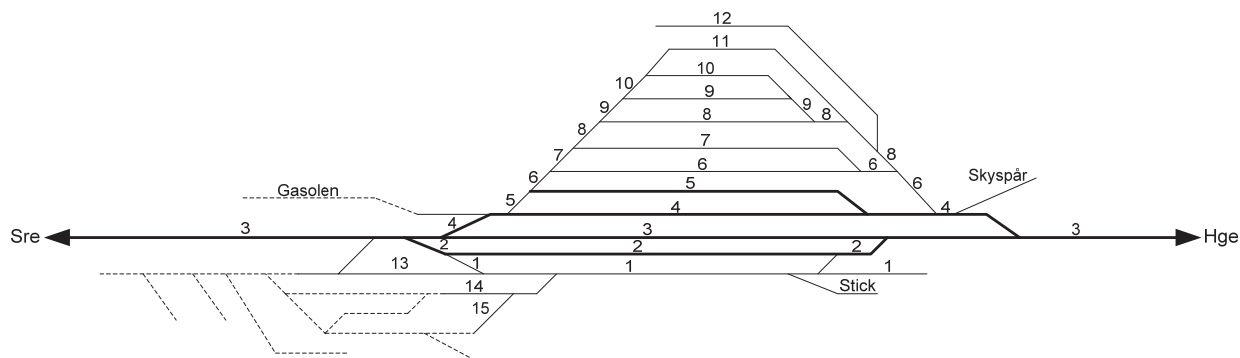
SKÄSTRA



Parkeringsspår (TTJ, modul 11 8.1)

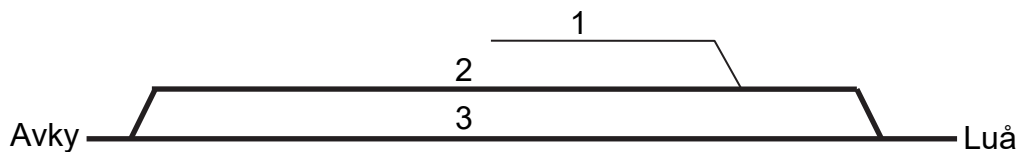
	Uppfyller kraven på parkeringsspår	Uppfyller <u>inte</u> kraven på parkeringsspår
Huvudspår	-	
Sidospår		<sky1>

SMEDJEBACKEN

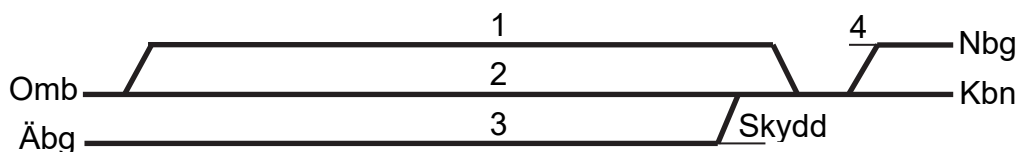


Parkeringsspår (TTJ, modul 11 8.1)

	Uppfyller kraven på parkeringsspår	Uppfyller <u>inte</u> kraven på parkeringsspår
Huvudspår	Spår <4>	
Sidospår		Spår <13>, <14>, <15>, <stick>, <skyspår>

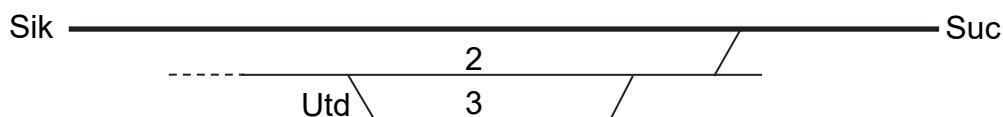
SNICKARBO**Parkeringspår (TTJ, modul 11 8.1)**

	Uppfyller kraven på parkeringspår	Uppfyller <u>inte</u> kraven på parkeringspår
Huvudspår	-	
Sidospår		Spår <1>

SNYTEN**Parkeringspår (TTJ, modul 11 8.1)**

	Uppfyller kraven på parkeringspår	Uppfyller <u>inte</u> kraven på parkeringspår
Huvudspår	-	
Sidospår		Spår <4>, <skydd>

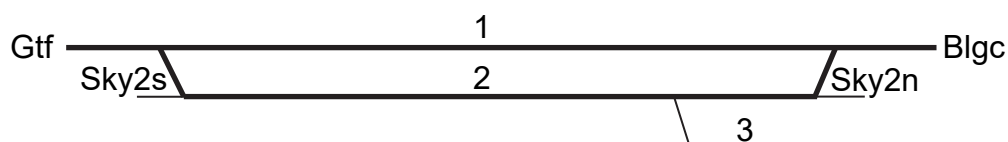
STOCKVIKSVERKENS NEDRE



Parkeringspår (TTJ, modul 11 8.1)

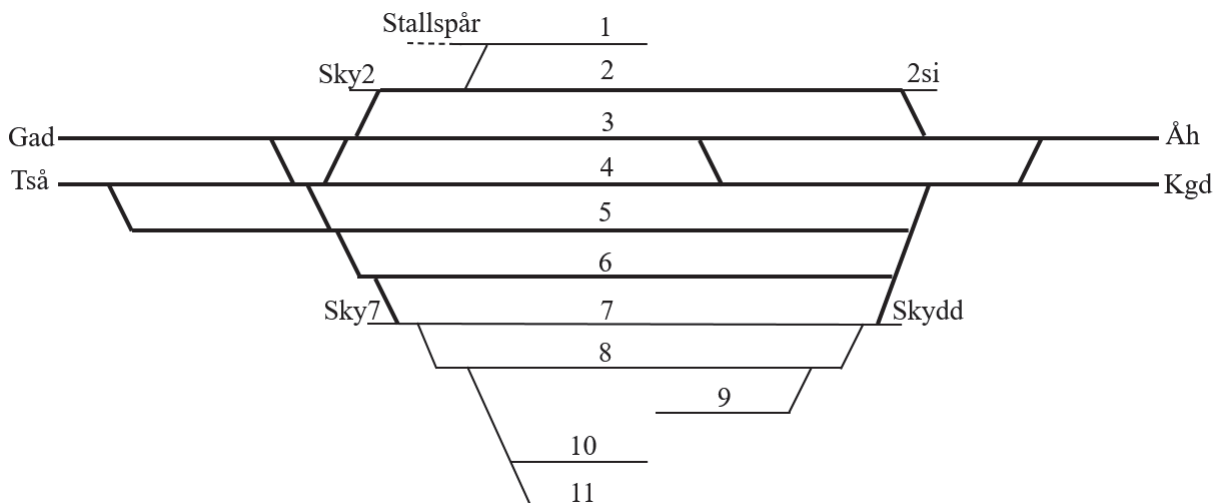
	Uppfyller kraven på parkeringspår	Uppfyller <u>inte</u> kraven på parkeringspår
Huvudspår	-	
Sidospår		Spår <utd>

STORA TUNA



Parkeringspår (TTJ, modul 11 8.1)

	Uppfyller kraven på parkeringspår	Uppfyller <u>inte</u> kraven på parkeringspår
Huvudspår	-	
Sidospår		Spår <3>, <sky2s>, <sky2n>.

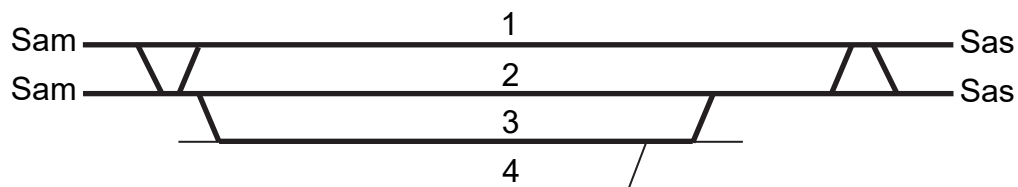
STORVIK**Parkeringspår (TTJ, modul 11 8.1)**

	Uppfyller kraven på parkeringspår	Uppfyller <u>inte</u> kraven på parkeringspår
Huvudspår	-	
Sidospår		Spår <1>, <7>, <9>, <10>, <11>, <sky7>, <skydd>, <sky2>, <2si>, <stallsp>

TÅGFÄRD SOM ÖVERGÅR I VÄXLING (TTJ modul 8HM 4.17)

Tåg som planerligt ska till spår 7 får vid infartsignal övergå till växling efter stopp vid infsi Sv 24, Sv 51 eller Sv 53 när signalbild ”lodrätt” eller ”snett vänster” visas.

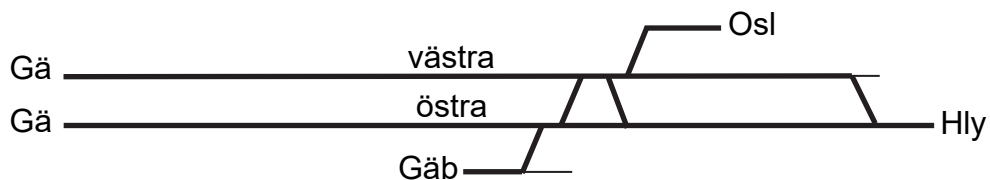
STORVRETA



Parkeringspår (TTJ, modul 11 8.1)

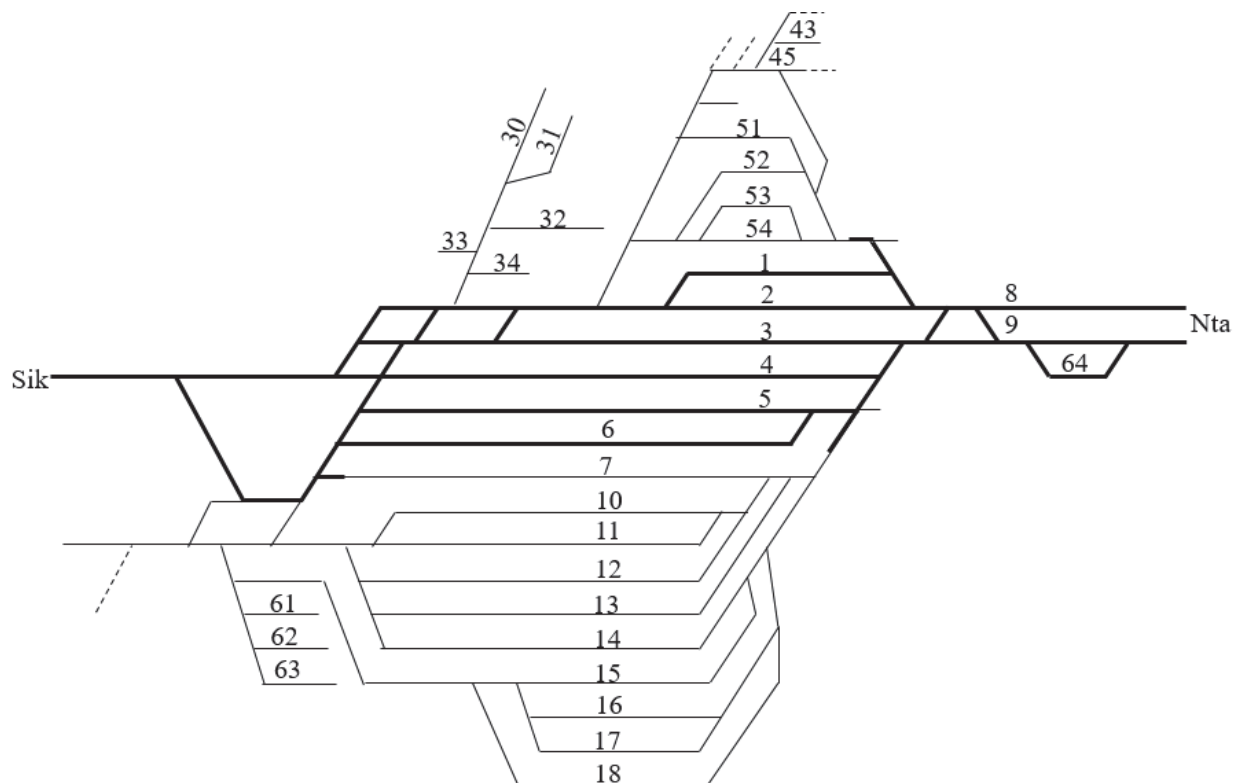
	Uppfyller kraven på parkeringsspår	Uppfyller <u>inte</u> kraven på parkeringsspår
Huvudspår	-	
Sidospår		Spår <3>, <4>

STRÖMSBRO



Driftplatsinstruktioner

Se Gävle

SUNDSVALLS CENTRAL**Manövrering av växel**

Omläggning av växel 21 (mellan spår 7 och 14) sker med fyrkantsnyckel.

Parkeringspår (TTJ, modul 11 8.1)

	Uppfyller kraven på parkeringspår	Uppfyller <u>inte</u> kraven på parkeringspår
Huvudspår	<64>	
Sidospår		<7>, <10>, <11>, <12>, <13>, <14>, <15>, <16>, <17>, <18>, <34>, <43>, <45>, <50>, <52>, <61>, <62>, <63>.

Sundsvalls central forts på nästa sida.

Sundsvalls central forts från föregående sida.

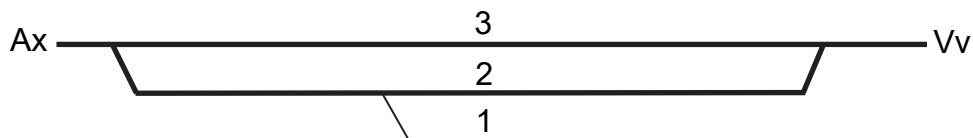
Nödlägeskarta



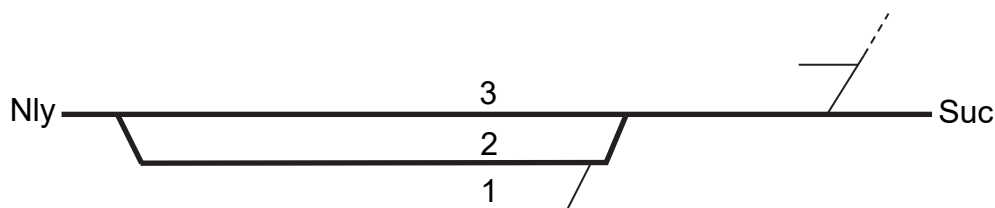
Vid ett nödläge på Sundsvall rangerbangård kommer nödanrop ske via GSM-R-telefon (mobisir-telefon). Det är då upp till varje person att utifrån nödlägets plats, väderförhållanden samt ens egen position att själv välja återsamlingsplats.

Den som upptäcker ett nödläge ska kontakta Trafikcentralen på ovan angivet larmnummer.

Det finns vindvisare uppsatta så att man kan se aktuell vindriktning. Även nödlägeskåp finns utplacerade med utrustning för släckning av mindre bränder och åtgärdande mindre läckage av farliga ämnen. Kartan visar bland annat återsamlingsplatserna för personal och mötesplatser för räddningstjänst som finns på Sundsvall rangerbangård.

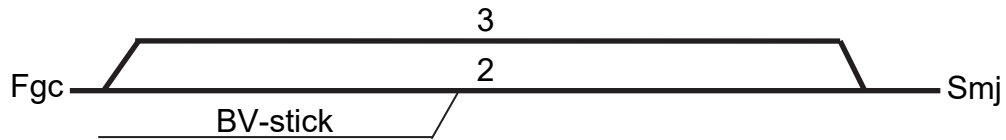
SUNNÄSBRUK**Parkeringspår (TTJ, modul 11 8.1)**

	Uppfyller kraven på parkeringspår	Uppfyller <u>inte</u> kraven på parkeringspår
Huvudspår	-	
Sidospår		Spår <1>

SVARTVIK**Parkeringspår (TTJ, modul 11 8.1)**

	Uppfyller kraven på parkeringspår	Uppfyller <u>inte</u> kraven på parkeringspår
Huvudspår	-	
Sidospår		Spår <Samtliga sidospår utan beteckning>

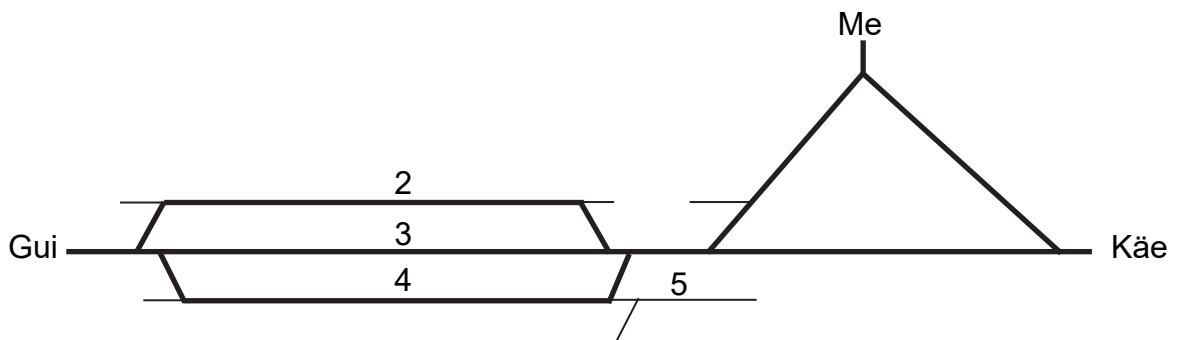
SÖDERBÄRKE



Parkeringspår (TTJ, modul 11 8.1)

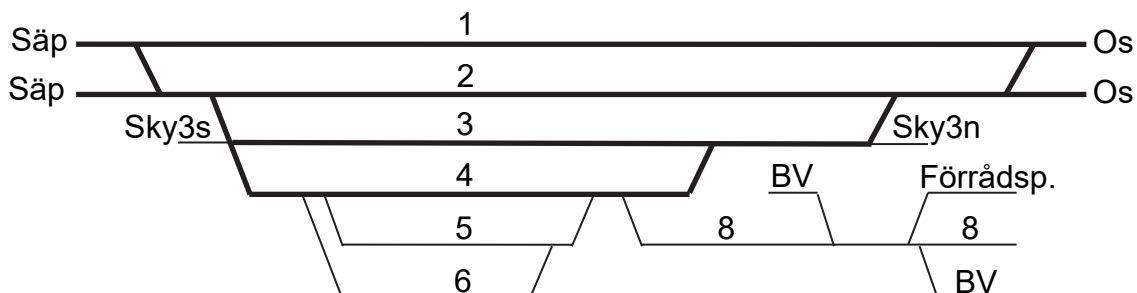
	Uppfyller kraven på parkeringspår	Uppfyller <u>inte</u> kraven på parkeringspår
Huvudspår	-	
Sidospår		Spår <BV-stick>

SÖDERHAMNS VÄSTRA



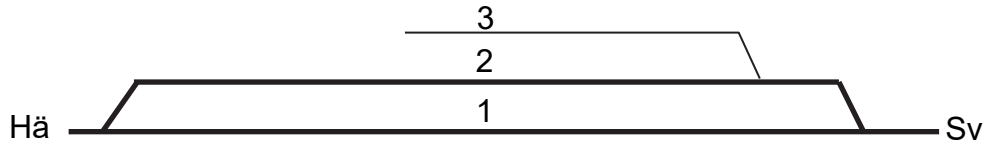
Parkeringspår (TTJ, modul 11 8.1)

	Uppfyller kraven på parkeringspår	Uppfyller <u>inte</u> kraven på parkeringspår
Huvudspår	-	
Sidospår		Spår <2>, <4>, <5>.

TIERP**Parkeringspår (TTJ, modul 11 8.1)**

	Uppfyller kraven på parkeringspår	Uppfyller <u>inte</u> kraven på parkeringspår
Huvudspår	Spår <3(delvis)>, <4>	
Sidospår		Spår <3(delvis)>, <8>, <bv>, <förrådsp>

TORSÅKER



Parkeringsspår (TTJ, modul 11 8.1)

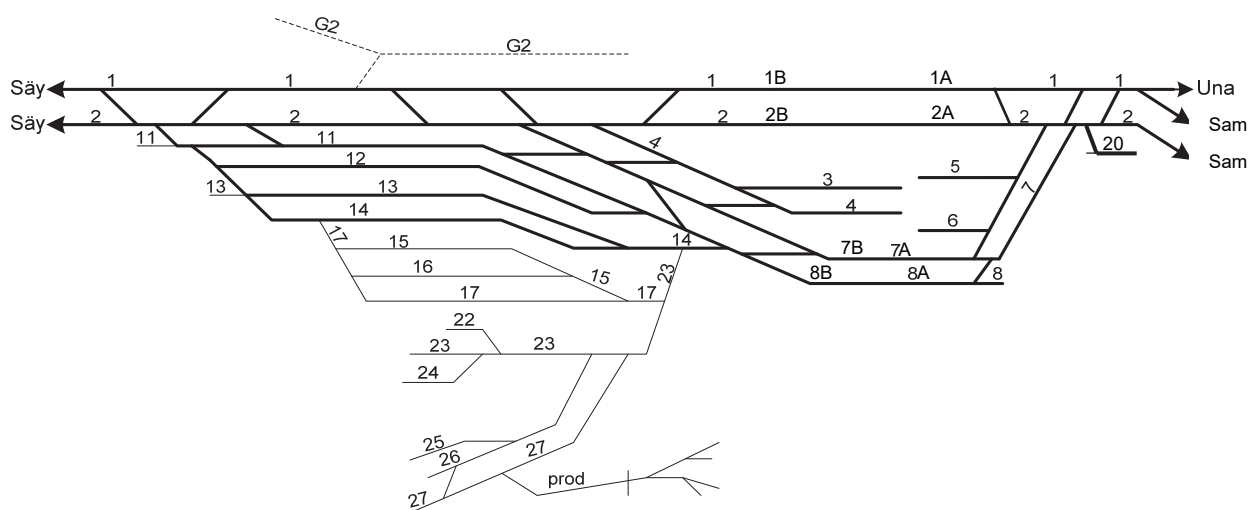
	Uppfyller kraven på parkeringsspår	Uppfyller <u>inte</u> kraven på parkeringsspår
Huvudspår	-	
Sidospår		Spår <3>

UPPSALA

DRIFTPLATSINSTRUKTIONER

Omfattning av Uppsala driftplats

Driftplatsdel	Signatur	Märkskyltar på hsi
Uppsala central	U	U
Uppsala norra	Una	U

UPPSALA CENTRAL**DRIFTPLATSINSTRUKTIONER**

se Uppsala

**TÅGFÄRD SOM ÖVERGÅR I VÄXLING
(TTJ modul 8HM 4.17)**

Tågfärd kan övergå i växling till spår 11-17 vid U 231 och U 233.

Tågfärd får efter att ha stannat vid tågvägs slutpunkt övergå i växling vid mellansignalerna U 232, U 234, U 262 och U 264 till spår 20.”

**VÄXLING SOM INLEDER TÅGFÄRD
(TTJ modul 8HM 4.17)**

Växling kan inleda tågfärd från spår 15-17 vid U 172 och U 174.

**VÄXLING ÖVER PLANKORSNING (TTJ modul 10HMS kap. A
3.4)**

Vid samtliga plankorsningar gäller sth 10 km/h.

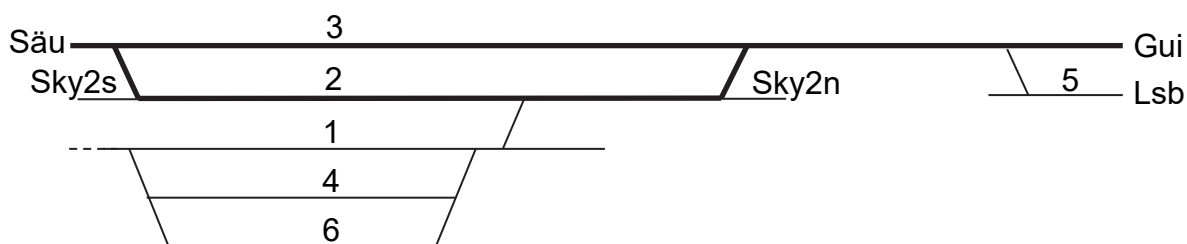
Uppsala central forts på nästa sida.

Uppsala central forts från föregående sida.

Parkeringspår (TTJ, modul 11 8.1)

	Uppfyller kraven på parkeringspår	Uppfyller <u>inte</u> kraven på parkeringspår
Huvudspår	-	
Sidospår		Spår <13(vxl 490-sb)>, <15>, <16>, <17>, <22>, <23>, <24>, <25>, <26>, <27>, <E>, <G>, <prod>, <3p>, <4p>, <5p>

VALLVIK

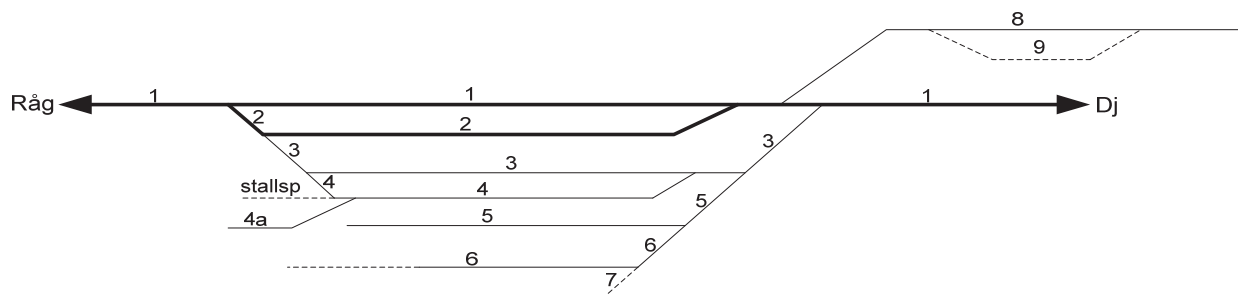


**TÅGFÄRD SOM ÖVERGÅR I VÄXLING
 (TTJ modul 8HM 4.17)**

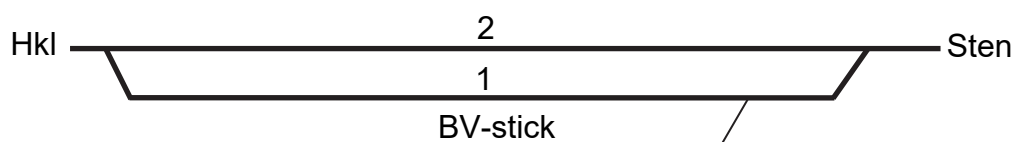
Tågfärd som ska vidare till system S sträckan och trafikplatserna Ljusne bruk eller Sandarne får övergå till växling efter stopp vid msi Vv 2/6 eller Vv 3/6 när signalbild ”lodrätt” visas.

Parkeringspår (TTJ, modul 11 8.1)

	Uppfyller kraven på parkeringspår	Uppfyller <u>inte</u> kraven på parkeringspår
Huvudspår	-	
Sidospår		Spår <1> (delvis), <sky2s>, <sky2n>

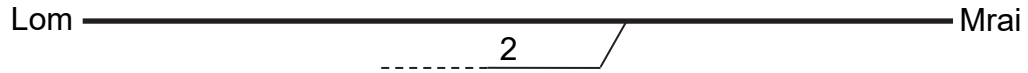
VANSBRO**Parkeringspår (TTJ, modul 11 8.1)**

	Uppfyller kraven på parkeringspår	Uppfyller <u>inte</u> kraven på parkeringspår
Huvudspår	-	
Sidospår		Spår <4a>, <5>, <7>. <8>, <9>, <stallsp>.

VIA**Parkeringspår (TTJ, modul 11 8.1)**

	Uppfyller kraven på parkeringspår	Uppfyller <u>inte</u> kraven på parkeringspår
Huvudspår	-	
Sidospår		Spår <BV-stick>

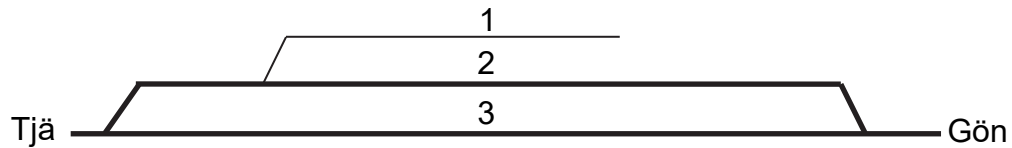
WIBE



Parkeringspår (TTJ, modul 11 8.1)

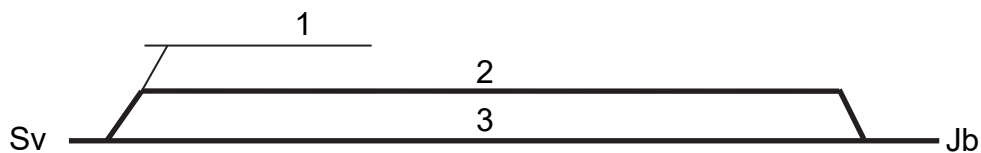
	Uppfyller kraven på parkeringspår	Uppfyller <u>inte</u> kraven på parkeringspår
Huvudspår	-	
Sidospår		Spår <2>

ÅRSKOGEN




Parkeringspår (TTJ, modul 11 8.1)

	Uppfyller kraven på parkeringspår	Uppfyller <u>inte</u> kraven på parkeringspår
Huvudspår	-	
Sidospår		Spår <1>

ÅSHAMMAR**Parkeringsspår (TTJ, modul 11 8.1)**

	Uppfyller kraven på parkeringsspår	Uppfyller <u>inte</u> kraven på parkeringsspår
Huvudspår	-	
Sidospår		Spår <1>

ÖRBYHUS**Parkeringsspår (TTJ, modul 11 8.1)**

	Uppfyller kraven på parkeringsspår	Uppfyller <u>inte</u> kraven på parkeringsspår
Huvudspår	<3>, <4>	
Sidospår		Spår <4(delvis)>, <5>, <6>