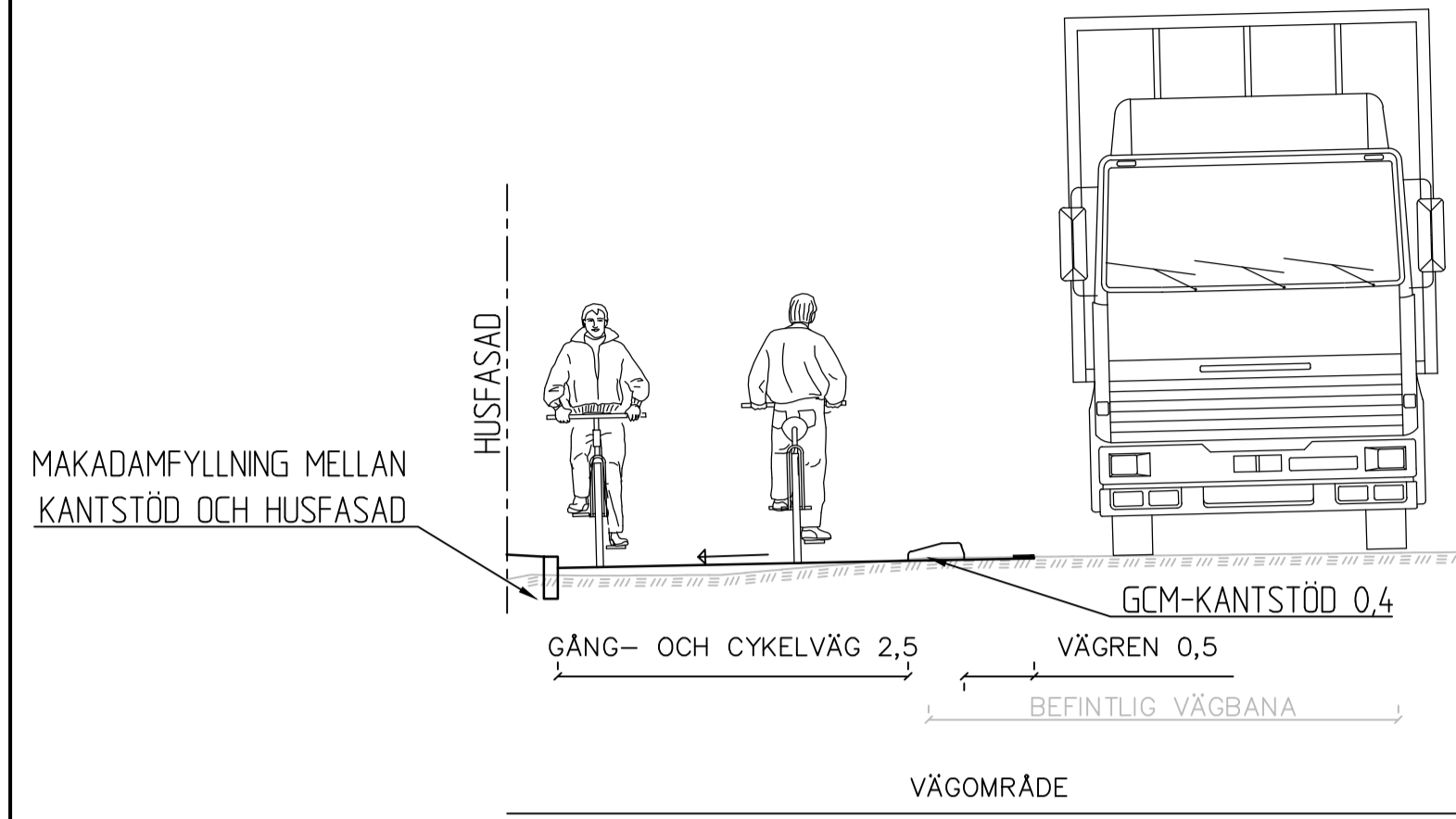
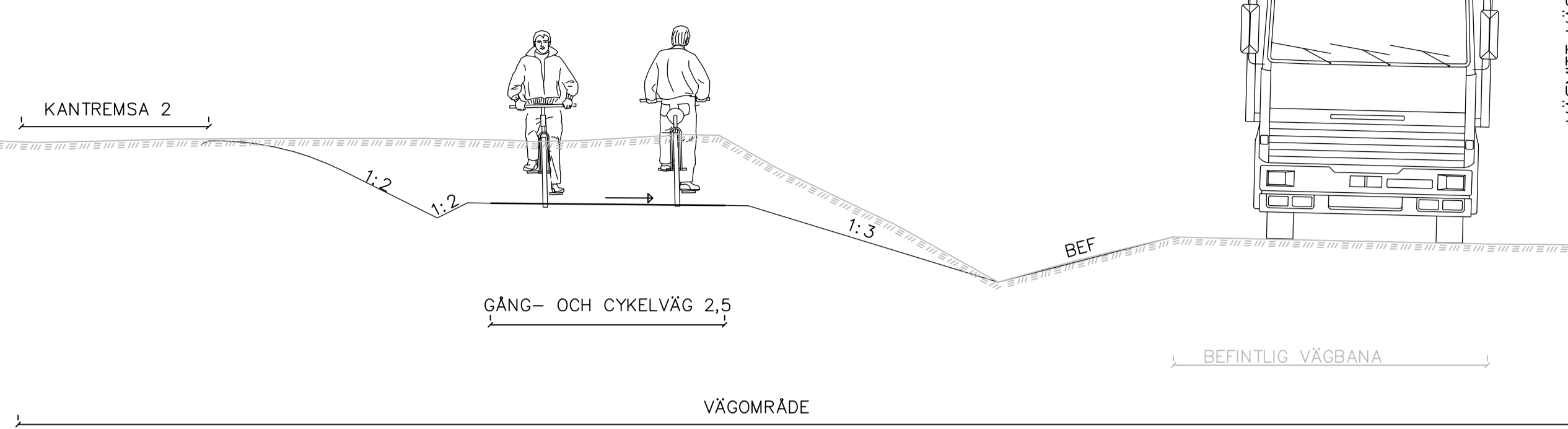


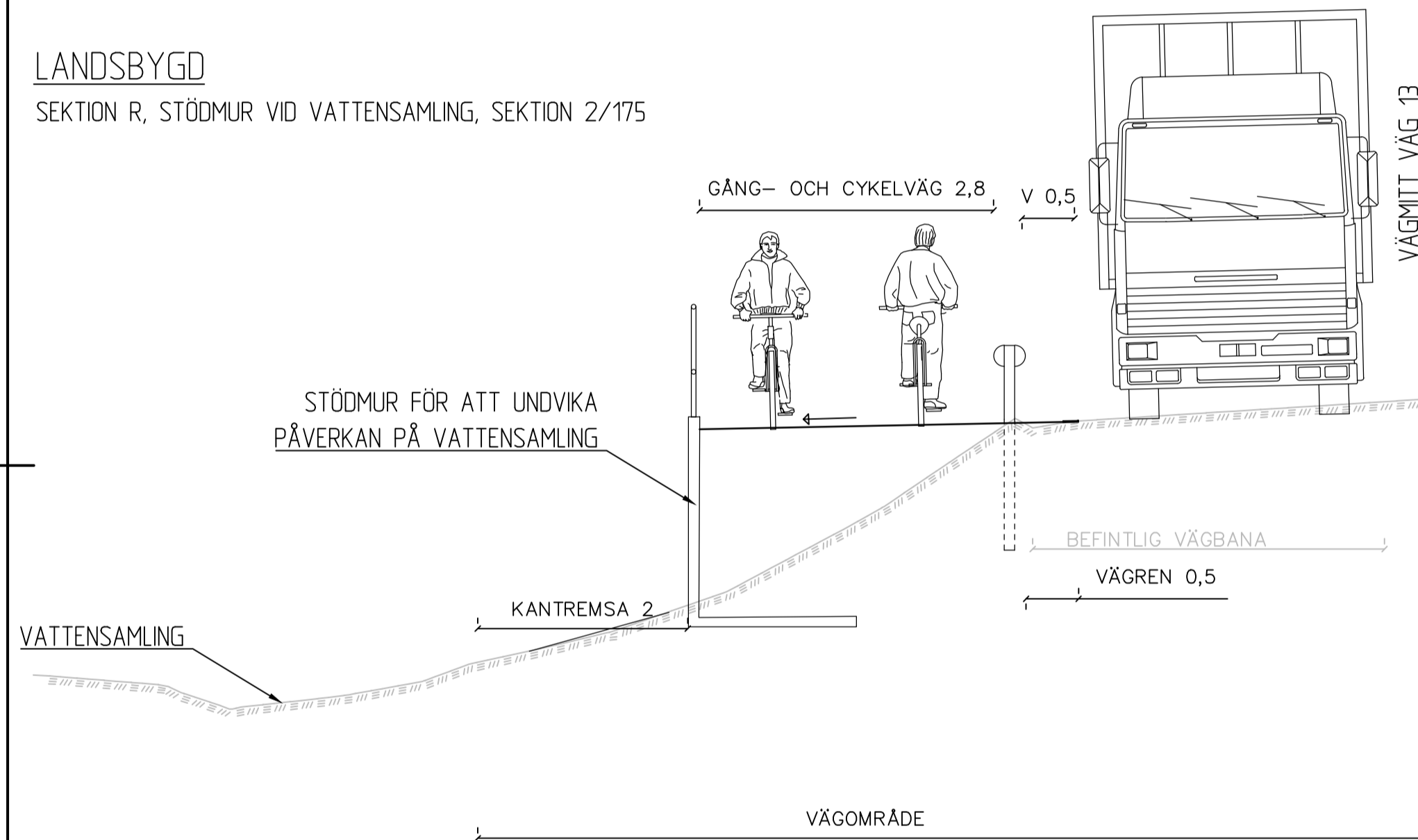
LANDSBYGD
SEKTION Q, SEKTION FÖRBI HUSFASAD 1/040



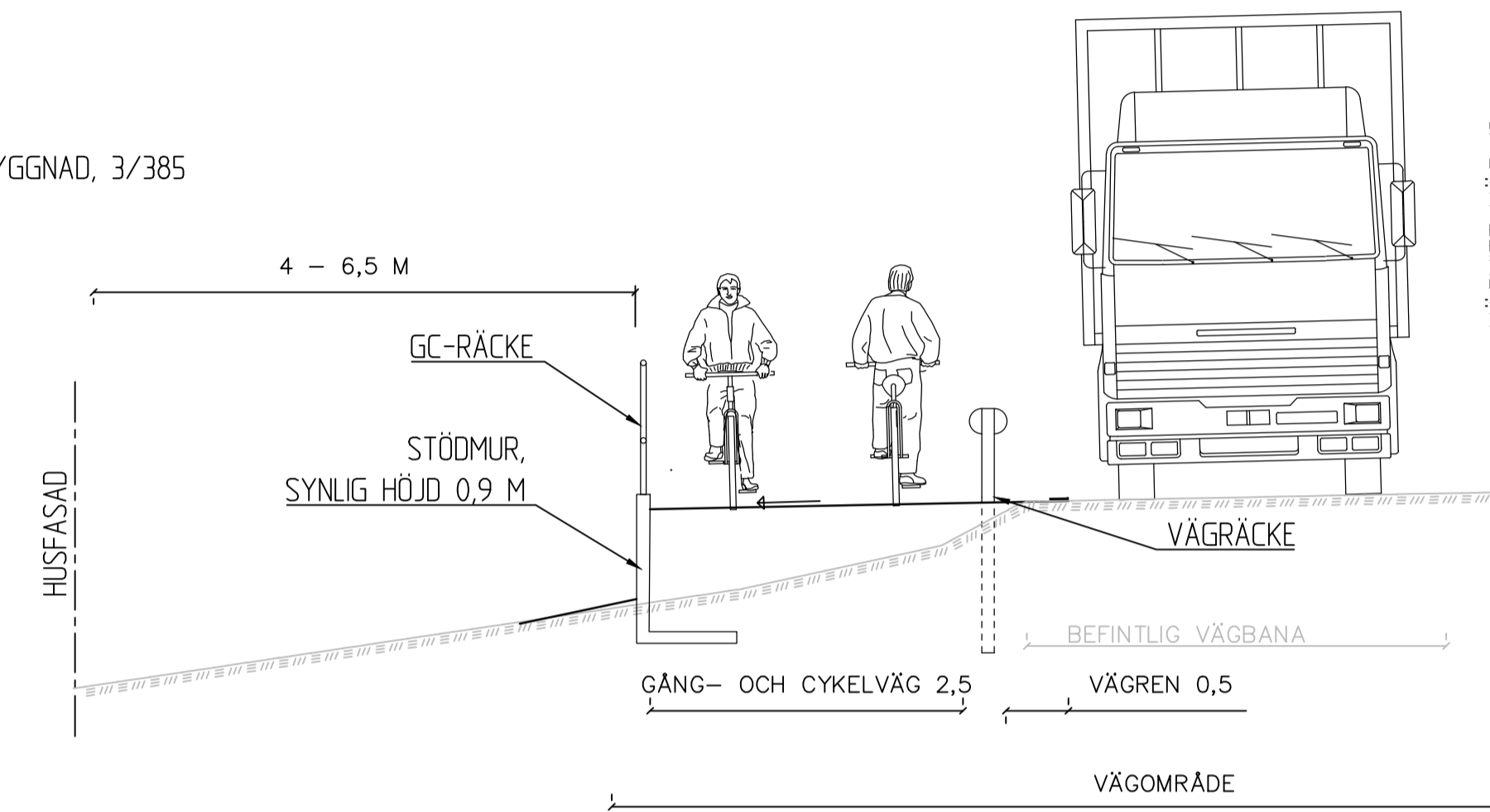
LANDSBYGD
SEKTION T, SEKTION FÖRBI SKOGSDUNGE, 3/145




LANDSBYGD
SEKTION R, STÖDMUR VID VATTENSAMLING, SEKTION 2/175



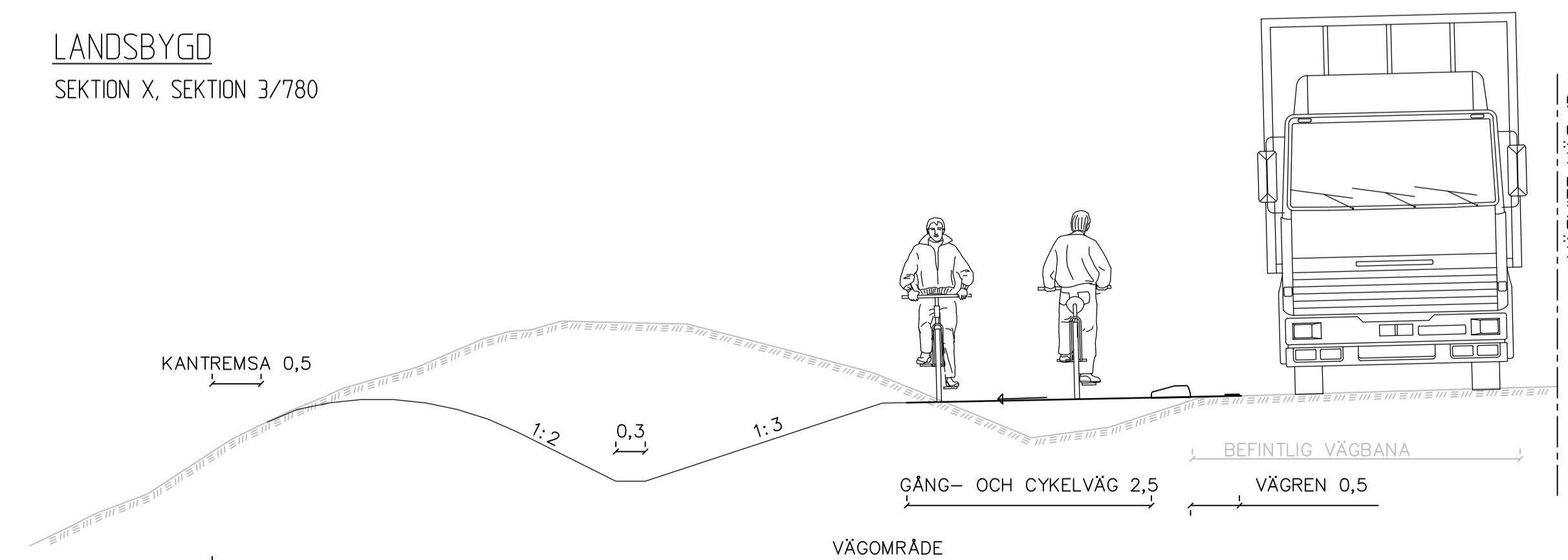
LANDSBYGD
SEKTION U, SEKTION MED STÖDMUR FÖRBI BYGGNAD, 3/385



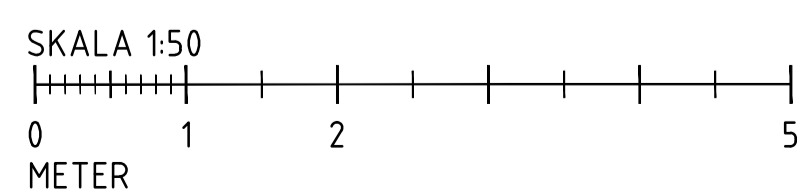
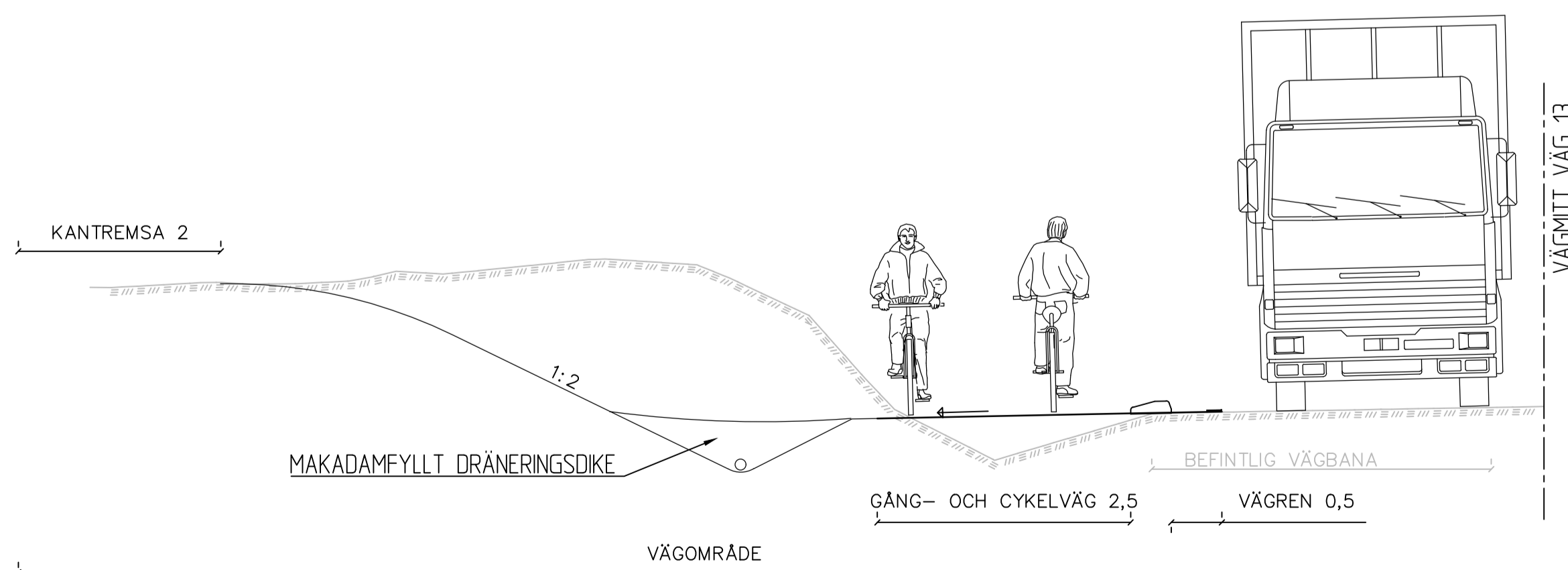
LANDSBYGD
SEKTION V, SLÄNT SEKTION 3/665



LANDSBYGD
SEKTION X, SEKTION 3/780



LANDSBYGD
SEKTION S, SEKTION FÖRBI SKOGSDUNGE 2/795



TYP AV PLAN				VÄGPLAN			
GRANSKNINGSSTATUS / SYFTE							
HANDLINGSTYP							
FASTSTÄLLESEHANDLING							
DATUM				LEVERANS / ÄNDRINGS-PM			
2023-12-01							
OBJEKT							
RV13 BILLINGE-RÖSTÅNGA GC-VÄG							
DELOMRÅDE / BANDEL							
BILLINGE-RÖSTÅNGA							
ANLÄGGNINGSDEL							
GC							
OBJEKTNUMMER / KM				KONSTRUKTIONSNUMMER			
169189							
BESTÄLLARE				LEVERANTÖR			
TRAFIKVERKET				Pontarius			
SKAPAD AV				UPPRAGSNUMMER			
JP				3616			
GODKÄND AV				ÄNDRINGS-PM			
FS				GBG			
RITNINGSTYP							
SEKTIONS-RITNING							
TEKNIKOMRÅDE / INNEHÅLL							
M MARKFÖRHANDLING							
BESKRIVNING							
TVÄRSEKTIONER LANDSBYGD							
SKALA							
1:50		FORMAT		FÖRVALTNINGSNUMMER			
		A1					
RITNINGSNUMMER				BLAD			
1 01 M 04 04				NÄSTA BLAD			
				BET			