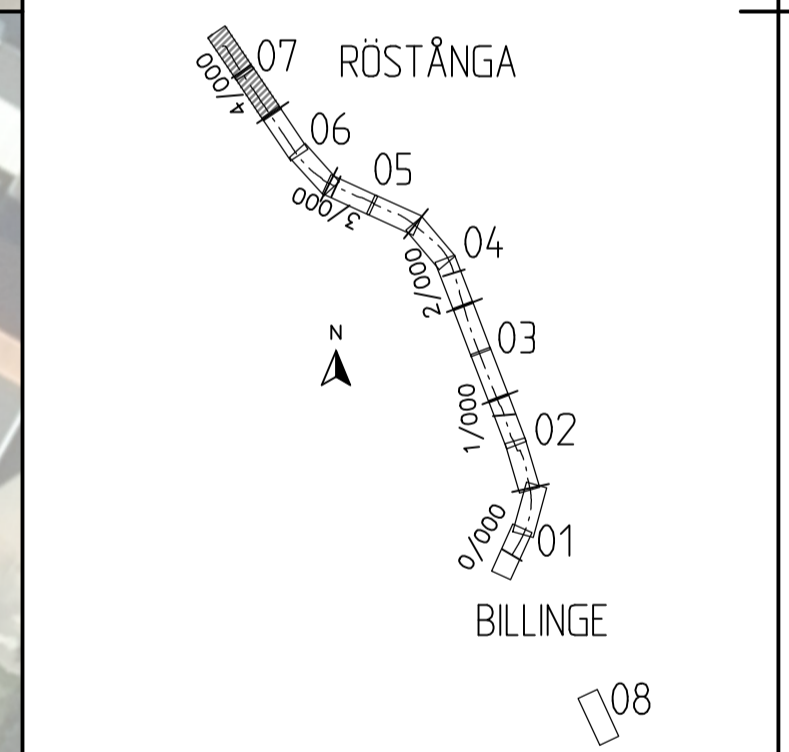
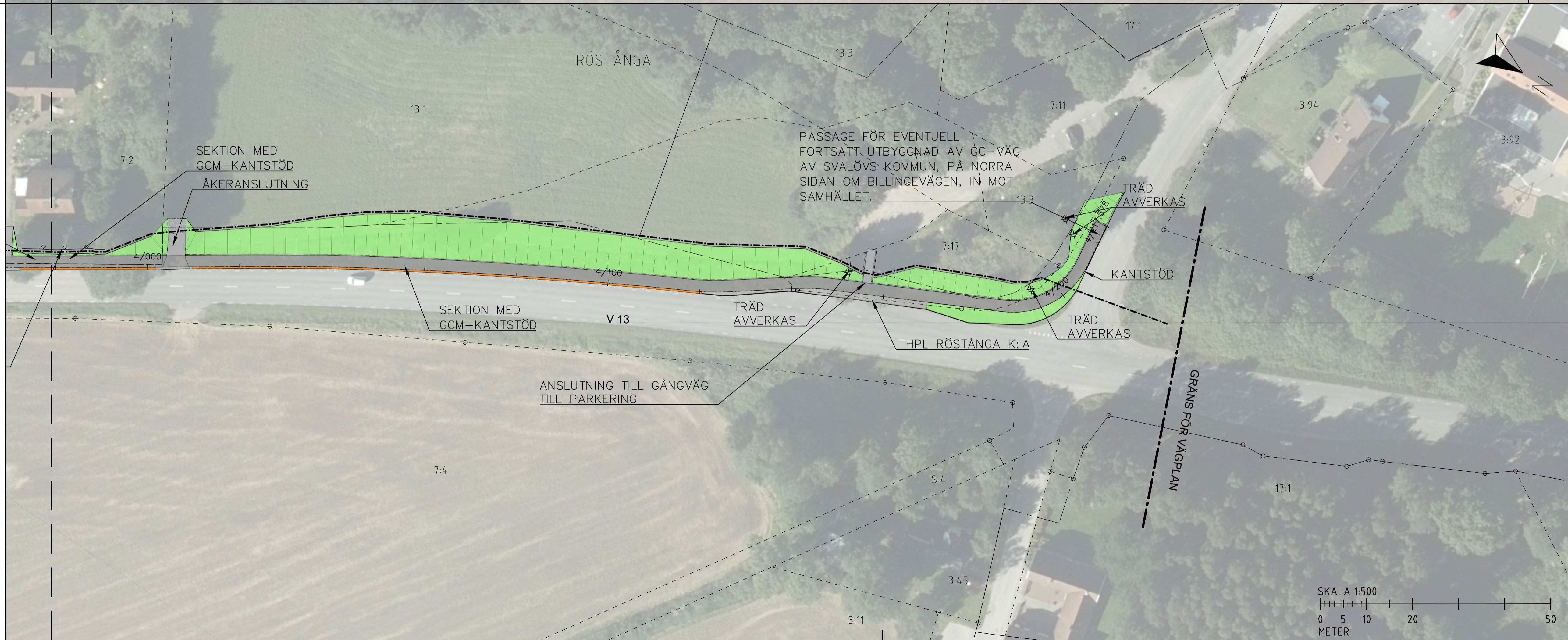




**TECKENFÖRKLARING**

KOORDINATSYSTEM: SWREF 99 13 30  
HÖJDSYSTEM: RH 2000

—	GRÄNS FÖR VÄGOMRÅDE
- - -	FASTIGHETSGRÄNS
- · - · -	KOMMUNGRÄNS
—+—	GRÄNS DETALJPLAN/STADSPLAN
—	FASTIGHETSBETECKNING
0/0	CENTRUMLINJE LÅNGDMÄTNING
0/000	MARKNIVÅ, BEFINTLIG (BEHÅLLS)
+00.0	MARKNIVÅ, NY
—	VÄGRANT
—	STÖDREMSA
—	KANTSTÖD
—	VÄGRÄCKE
—	GC-RÄCKE
—	STÖDMUR
—	GCM-STÖD
—	GC-VÄG
—	ASFALT
—	GRUS
—	REFUG
—	GRÄS
—	PERKOLATIONSMAGASIN
—	SLÄNT OCH DIKE
—	LUTNINGSAVVIKELSE DIKE
—	NY TRUMMA
⊗	ENSTAKA TRÄD SOM AVVERKAS
⊕	NY BELYSNINGSSTOLPE
⊕	BEF. BELYSNINGSSTOLPE SOM RIVS



TYP AV PLAN: **VÄGPLAN**

GRANSKNINGSSTATUS / SYFTE: FASTSTÄLLELSEHANDLING

HANDLINGSTYP: FASTSTÄLLELSEHANDLING

DATUM: 2023-12-01 | LEVERANS / ÄNDRINGS-PM:

OBJEKT: **RV13 BILLINGE-RÖSTÅNGA GC-VÄG**

DELOMRÅDE / BANDEL: BILLINGE-RÖSTÅNGA

ANLÄGGNINGSDEL: GC

OBJEKTNUMMER / KM: 169189 | KONSTRUKTIONNUMMER:

BESTÄLLARE: TRAFIKVERKET | LEVERANTÖR: Pontarius

SKAPAD AV: JP | UPPDRAGSNUMMER: 3616

GODKÄND AV: FS | ÄNDELNING: GBG


RITNINGSTYP: PLANRITNING

TEKNIKOMRÅDE / INNEHÅLL: M MARKFÖRHANDLING

BESKRIVNING: ILLUSTRATIONSKARTA 3/660-4/221

SKALA: 1:500 | FORMAT: A1 | FÖRVALTNINGSNUMMER:

RITNINGNUMMER: 1 01 M 05 07 | BLAD: | NÄSTA BLAD: | BET:



2023-12-03 10:39 U:\05616\_RV13 BILLINGE RÖSTÅNGA GC-VÄG OCH TÄRTOR\03\_TOVVÄGPLAN\VRITDEF\101M0507.DWG FREDRIK SVENSSON

LAGER: SB11