

KOORDINATSYSTEM

KOORDINATSYSTEM I PLAN: SWEREF 99 16 30
 KOORDINATSYSTEM I HÖJD: RH2000

TECKENFÖRKLARING

- FASTIGHETSGRÄNS
- - - TRAKTGRÄNS
- SIDORÄCKE N2
- SIDORÄCKE H2
- GC-RÄCKE
- STÄNGSEL/STAKET
- NY BELAGD VÄG
- NY GÅNG- OCH CYKELVÄG
- NY GRUSVÄG
- REFUG
- NY VÄGSLÄNT
- OMRÄVNING AV DIKNINGSFÖRETAG
- BYGGNADER (BOSTAD/ÖVRIGA BYGGNADER)
- BYGGNADER SOM FÖRESLÅS RIVAS
- DAGVATTENRUMMA, IN- OCH UTLOPP
- DAGVATTENBRUNNAR
- BUSSHÅLLPLATS
- VÄG XX ALLMÄN VÄG, VÄGNUMMER

BUSSHÅLLPLATS SÖRSKOGSLEDEN



ORIENTERINGSFIGUR



BUSSHÅLLPLATS STOCKHOLMSVÄGEN, ÅTGÄRDER I CIRKULATIONSPLATS

SKALA 1:1000 i A1-format (1:2000 i A3-format)
 0 5 10 20 50 100m

TYP AV PLAN VÄGPLAN

GRANSKNINGSSTATUS / SYFTE

HANDLINGSTYP

DATUM 2024-03-26 LEVERANS / ÄNDRINGS-PM

OBJEKT
**GC-VÄG, VÄG 70
 KUMLA KYRKBY-SALA**

DELMÅRÅDE / BANDEL
GC-VÄG, VÄG 70

ANLÄGGNINGSGEL
GEMENSAMT

OBJEKTNUMMER / KM 164905

KONSTRUKTIONSNUMMER

BESTÄLLARE

LEVERANTÖR

TRAFIKVERKET **MÄRKERA**

SKAPAD AV
A CARLSSON UPPDRAGSNUMMER
5001-1916

GRANSKAD AV
K SJÖHOLM AVDELNING
MARK

RITNINGSTYP

ILLUSTRATIONSKARTA

TEKNIKOMRÅDE / INNEHÅLL
T VÄGUTFORMNING OCH TRAFIK

BESKRIVNING
**BUSSHÅLLPLATS SÖRSKOGSLEDEN &
 STOCKHOLMSVÄGEN, ÅTGÄRDER
 I CIRKULATIONSPLATS**

SKALA

1:1000

FORMAT
A1

FÖRVALTNINGSNUMMER

400T0506

BLAD

NÄSTA BLAD


BET

- \\V:\Modell\14000203.dwg
- \\V:\Modell\14000205.dwg
- \\V:\Modell\14000206.dwg
- \\V:\Modell\14000207.dwg
- \\V:\Modell\14000208.dwg
- \\V:\Modell\14000209.dwg
- \\V:\Modell\14000210.dwg
- \\V:\Modell\14000211.dwg
- \\V:\Modell\14000212.dwg
- \\V:\Modell\14000213.dwg
- \\V:\Modell\14000214.dwg
- \\V:\Modell\14000215.dwg
- \\V:\Modell\14000216.dwg
- \\V:\Modell\14000217.dwg
- \\V:\Modell\14000218.dwg
- \\V:\Modell\14000219.dwg
- \\V:\Modell\14000220.dwg
- \\V:\Modell\14000221.dwg
- \\V:\Modell\14000222.dwg
- \\V:\Modell\14000223.dwg
- \\V:\Modell\14000224.dwg
- \\V:\Modell\14000225.dwg
- \\V:\Modell\14000226.dwg
- \\V:\Modell\14000227.dwg
- \\V:\Modell\14000228.dwg
- \\V:\Modell\14000229.dwg
- \\V:\Modell\14000230.dwg
- \\V:\Modell\14000231.dwg
- \\V:\Modell\14000232.dwg
- \\V:\Modell\14000233.dwg
- \\V:\Modell\14000234.dwg
- \\V:\Modell\14000235.dwg
- \\V:\Modell\14000236.dwg
- \\V:\Modell\14000237.dwg
- \\V:\Modell\14000238.dwg
- \\V:\Modell\14000239.dwg
- \\V:\Modell\14000240.dwg
- \\V:\Modell\14000241.dwg
- \\V:\Modell\14000242.dwg
- \\V:\Modell\14000243.dwg
- \\V:\Modell\14000244.dwg
- \\V:\Modell\14000245.dwg
- \\V:\Modell\14000246.dwg
- \\V:\Modell\14000247.dwg
- \\V:\Modell\14000248.dwg
- \\V:\Modell\14000249.dwg
- \\V:\Modell\14000250.dwg

XREFS:

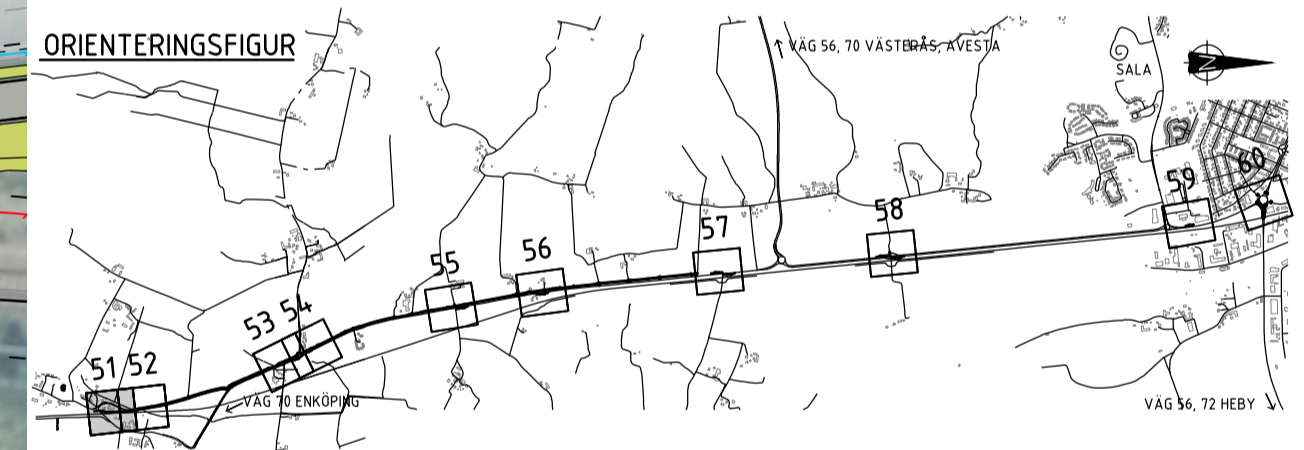


KONNEKTION RITNING 400T0552



KOORDINATSYSTEM
 KOORDINATSYSTEM I PLAN: SWEREF 99 16 30
 KOORDINATSYSTEM I HÖJD: RH2000

- TECKENFÖRKLARING**
- FASTIGHETSGRÄNS
 - - - TRAKTGRÄNS
 - SIDORÄCKE N2
 - SIDORÄCKE H2
 - GC-RÄCKE
 - STÄNGSEL/STAKET
 - NY BELAGD VÄG
 - NY GÅNG- OCH CYKELVÄG
 - NY GRUSVÄG
 - REFUG
 - NY VÄGSLÄNT
 - OMGRÄVNING AV DIKNINGSFÖRETAG
 - BYGGNADER (BOSTAD/ÖVRIGA BYGGNADER)
 - BYGGNADER SOM FÖRESLÅS RIVAS
 - DAGVATTENTRUMMA, IN- OCH UTLOPP
 - DAGVATTENBRUNNAR
 - BUSSHÅLLPLATS
 - VÄG XX ALLMÄN VÄG, VÄGNUMMER



- \\Model\T4000491.dwg
- \\Model\T4000514.dwg
- \\Model\T4000517.dwg
- \\Model\T4000518.dwg
- \\Model\T4000519.dwg
- \\Model\T4000520.dwg
- \\Model\T4000521.dwg
- \\Model\T4000522.dwg
- \\Model\T4000523.dwg
- \\Model\T4000524.dwg
- \\Model\T4000525.dwg
- \\Model\T4000526.dwg
- \\Model\T4000527.dwg
- \\Model\T4000528.dwg
- \\Model\T4000529.dwg
- \\Model\T4000530.dwg
- \\Model\T4000531.dwg
- \\Model\T4000532.dwg
- \\Model\T4000533.dwg
- \\Model\T4000534.dwg
- \\Model\T4000535.dwg
- \\Model\T4000536.dwg
- \\Model\T4000537.dwg
- \\Model\T4000538.dwg
- \\Model\T4000539.dwg
- \\Model\T4000540.dwg
- \\Model\T4000541.dwg
- \\Model\T4000542.dwg
- \\Model\T4000543.dwg
- \\Model\T4000544.dwg
- \\Model\T4000545.dwg
- \\Model\T4000546.dwg
- \\Model\T4000547.dwg
- \\Model\T4000548.dwg
- \\Model\T4000549.dwg
- \\Model\T4000550.dwg
- \\Model\T4000551.dwg
- \\Model\T4000552.dwg
- \\Model\T4000553.dwg
- \\Model\T4000554.dwg
- \\Model\T4000555.dwg
- \\Model\T4000556.dwg
- \\Model\T4000557.dwg
- \\Model\T4000558.dwg
- \\Model\T4000559.dwg
- \\Model\T4000560.dwg
- \\Model\T4000561.dwg
- \\Model\T4000562.dwg
- \\Model\T4000563.dwg
- \\Model\T4000564.dwg
- \\Model\T4000565.dwg
- \\Model\T4000566.dwg
- \\Model\T4000567.dwg
- \\Model\T4000568.dwg
- \\Model\T4000569.dwg
- \\Model\T4000570.dwg
- \\Model\T4000571.dwg
- \\Model\T4000572.dwg
- \\Model\T4000573.dwg
- \\Model\T4000574.dwg
- \\Model\T4000575.dwg
- \\Model\T4000576.dwg
- \\Model\T4000577.dwg
- \\Model\T4000578.dwg
- \\Model\T4000579.dwg
- \\Model\T4000580.dwg
- \\Model\T4000581.dwg
- \\Model\T4000582.dwg
- \\Model\T4000583.dwg
- \\Model\T4000584.dwg
- \\Model\T4000585.dwg
- \\Model\T4000586.dwg
- \\Model\T4000587.dwg
- \\Model\T4000588.dwg
- \\Model\T4000589.dwg
- \\Model\T4000590.dwg
- \\Model\T4000591.dwg
- \\Model\T4000592.dwg
- \\Model\T4000593.dwg
- \\Model\T4000594.dwg
- \\Model\T4000595.dwg
- \\Model\T4000596.dwg
- \\Model\T4000597.dwg
- \\Model\T4000598.dwg
- \\Model\T4000599.dwg
- \\Model\T4000600.dwg

TYP AV PLAN		VÄGPLAN	
GRANSKNINGSSTATUS / SYFTE			
HANDLINGSTYP			
DATUM		LEVERANS / ÄNDRINGS-PM	
2024-03-26			
OBJEKT			
GC-VÄG, VÄG 70			
KUMLA KYRKBY-SALA			
DELOMRÅDE / BANDEL			
GC-VÄG, VÄG 70			
ANLÄGGNINGDEL			
GEMENSAMT			
OBJEKTNUMMER / KM		KONSTRUKTIONNUMMER	
164905			
BESTÄLLARE		LEVERANTÖR	
TRAFIKVERKET		MÄRKERA	
SKAPAD AV		UPPRAGSNUMMER	
A CARLSSON		5001-1916	
GODKÄND AV		AVDELNING	
K SJÖHOLM		MARK	
RITNINGSTYP			
ILLUSTRATIONSKARTOR - DETALJER			
TEKNIKOMRÅDE / INNEHÅLL			
T VÄGUTFORMNING OCH TRAFIK			
BESKRIVNING			
KM 0/010-0/200			
SKALA		FÖRVALTNINGSNUMMER	
1:500		A1	
RITNINGNUMMER		BLAD	
400T0551		NÄSTA BLAD	
		BET	

XREFS:

FL: H:\3001-PK: VÄG 70, GC-VÄG, KUMLA KYRKBY-SALA\11\TRITEK\001555.DWG PLOTTAD: 2024-03-21 10:29 AV: ANVÄNDARE_S14

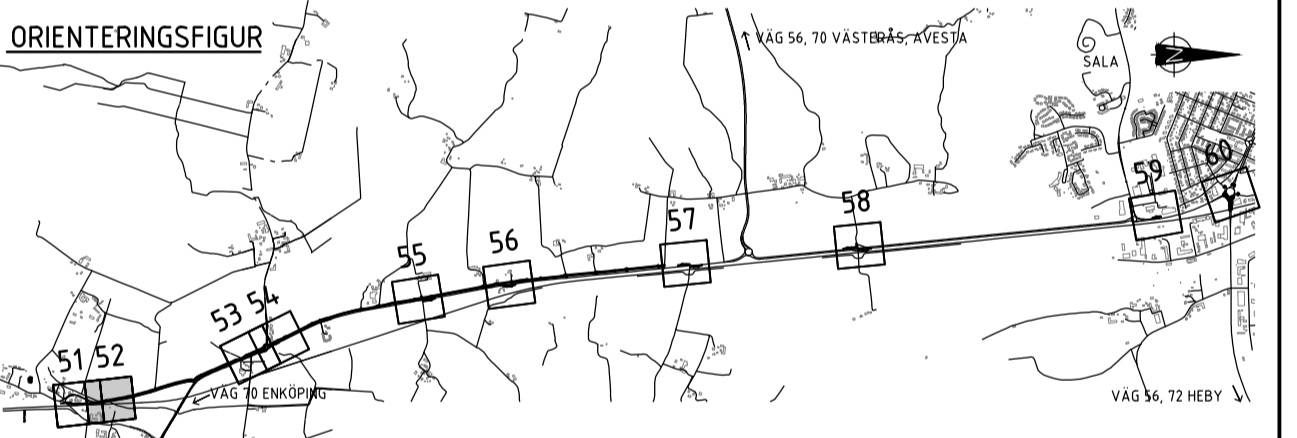


KOORDINATSYSTEM

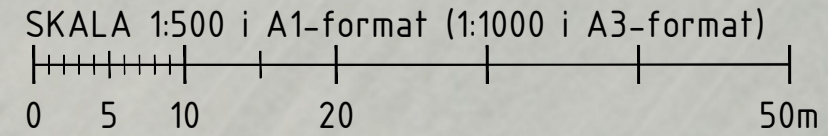
KOORDINATSYSTEM I PLAN: SWREF 99 16 30
 KOORDINATSYSTEM I HÖJD: RH2000

TECKENFÖRKLARING

- FASTIGHETSGRÄNS
- TRAKTGRÄNS
- SIDORÄCKE N2
- SIDORÄCKE H2
- GC-RÄCKE
- STÄNGSEL/STAKET
- NY BELAGD VÄG
- NY GÅNG- OCH CYKELVÄG
- NY GRUSVÄG
- REFUG
- NY VÄGSLÄNT
- OMRÄVNING AV DIKNINGSFÖRETAG
- BYGGNADER (BOSTAD/ÖVRIGA BYGGNADER)
- BYGGNADER SOM FÖRESLÅS RIVAS
- DAGVATTENTRUMMA, IN- OCH UTLOPP
- DAGVATTENBRUNNAR
- BUSSHÅLLPLATS
- ALLMÄN VÄG, VÄGNUMMER



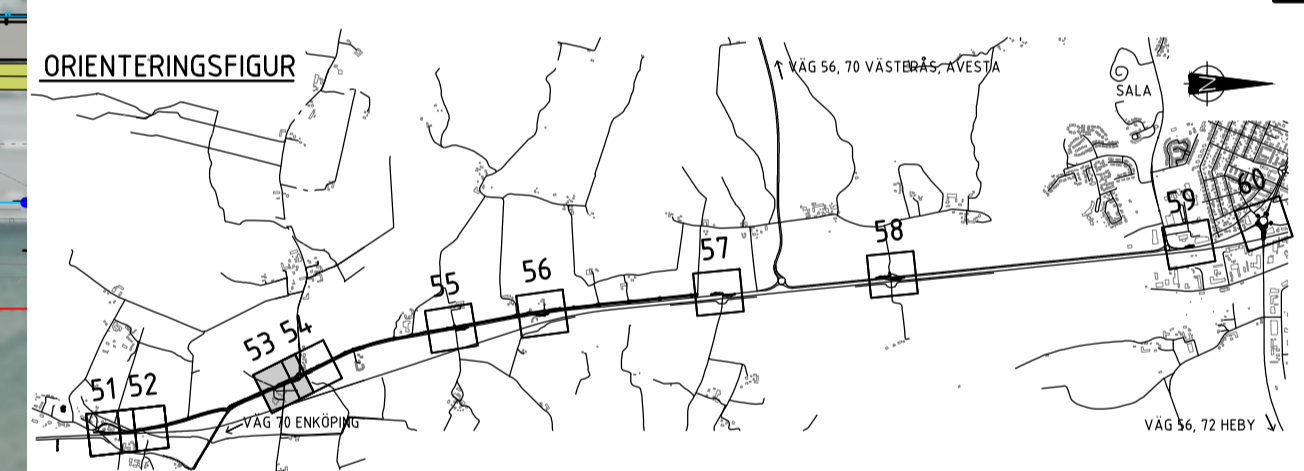
TYP AV PLAN		VÄGPLAN	
GRANSKNINGSSTATUS / SYFTE			
HANDLINGSTYP			
DATUM	2024-03-26	LEVERANS / ÄNDRINGS-PM	
OBJEKT			
GC-VÄG, VÄG 70			
KUMLA KYRKBY-SALA			
DELOMRÅDE / BANDEL			
GC-VÄG, VÄG 70			
ANLÄGGNINGSDÄL			
GEMENSAMT			
OBJEKTNUMMER / KM	164905	KONSTRUKTIONNUMMER	
BESTÄLLARE		LEVERANTÖR	
SKAPAD AV	A CARLSSON	UPPDRAGSNUMMER	5001-1916
GODKÄND AV	K SJÖHOLM	AVDELNING	MARK
RITNINGSTYP			
ILLUSTRATIONSKARTOR - DETALJER			
TEKNIKOMRÅDE / INNEHÅLL			
T VÄGUTFORMNING OCH TRAFIK			
BESKRIVNING			
KM 0/200-0/440			
SKALA	1:500	FORMAT	A1
FÖRVALTNINGSNUMMER		BLAD	NÄSTA BLAD
RITNINGNUMMER	400T0552	BET	



- \\Model\T4000551.dwg
- \\Model\T4000552.dwg
- \\Model\T4000553.dwg
- \\Model\T4000554.dwg
- \\Model\T4000555.dwg
- \\Model\T4000556.dwg
- \\Model\T4000557.dwg
- \\Model\T4000558.dwg
- \\Model\T4000559.dwg
- \\Model\T4000560.dwg
- \\Model\T4000561.dwg
- \\Model\T4000562.dwg
- \\Model\T4000563.dwg
- \\Model\T4000564.dwg
- \\Model\T4000565.dwg
- \\Model\T4000566.dwg
- \\Model\T4000567.dwg
- \\Model\T4000568.dwg
- \\Model\T4000569.dwg
- \\Model\T4000570.dwg
- \\Model\T4000571.dwg
- \\Model\T4000572.dwg
- \\Model\T4000573.dwg
- \\Model\T4000574.dwg
- \\Model\T4000575.dwg
- \\Model\T4000576.dwg
- \\Model\T4000577.dwg
- \\Model\T4000578.dwg
- \\Model\T4000579.dwg
- \\Model\T4000580.dwg
- \\Model\T4000581.dwg
- \\Model\T4000582.dwg
- \\Model\T4000583.dwg
- \\Model\T4000584.dwg
- \\Model\T4000585.dwg
- \\Model\T4000586.dwg
- \\Model\T4000587.dwg
- \\Model\T4000588.dwg
- \\Model\T4000589.dwg
- \\Model\T4000590.dwg
- \\Model\T4000591.dwg
- \\Model\T4000592.dwg
- \\Model\T4000593.dwg
- \\Model\T4000594.dwg
- \\Model\T4000595.dwg
- \\Model\T4000596.dwg
- \\Model\T4000597.dwg
- \\Model\T4000598.dwg
- \\Model\T4000599.dwg
- \\Model\T4000600.dwg



- KOORDINATSYSTEM**
 KOORDINATSYSTEM I PLAN: SWEREF 99 16 30
 KOORDINATSYSTEM I HÖJD: RH2000
- TECKENFÖRKLARING**
- FASTIGHETSGRÄNS
 - TRAKTGRÄNS
 - SIDORÄCKE N2
 - SIDORÄCKE H2
 - GC-RÄCKE
 - STÄNGSEL/STAKET
 - NY BELAGD VÄG
 - NY GÅNG- OCH CYKELVÄG
 - NY GRUSVÄG
 - REFUG
 - NY VÄGSLÄNT
 - OMGRÄVNING AV DIKNINGSFÖRETAG
 - BYGGNADER (BOSTAD/ÖVRIGA BYGGNADER)
 - BYGGNADER SOM FÖRESLÅS RIVAS
 - DAGVATTENTRUMMA, IN- OCH UTLOPP
 - DAGVATTENBRUNNAR
 - BUSSHÅLLPLATS
 - VÄG XX ALLMÄN VÄG, VÄGNUMMER

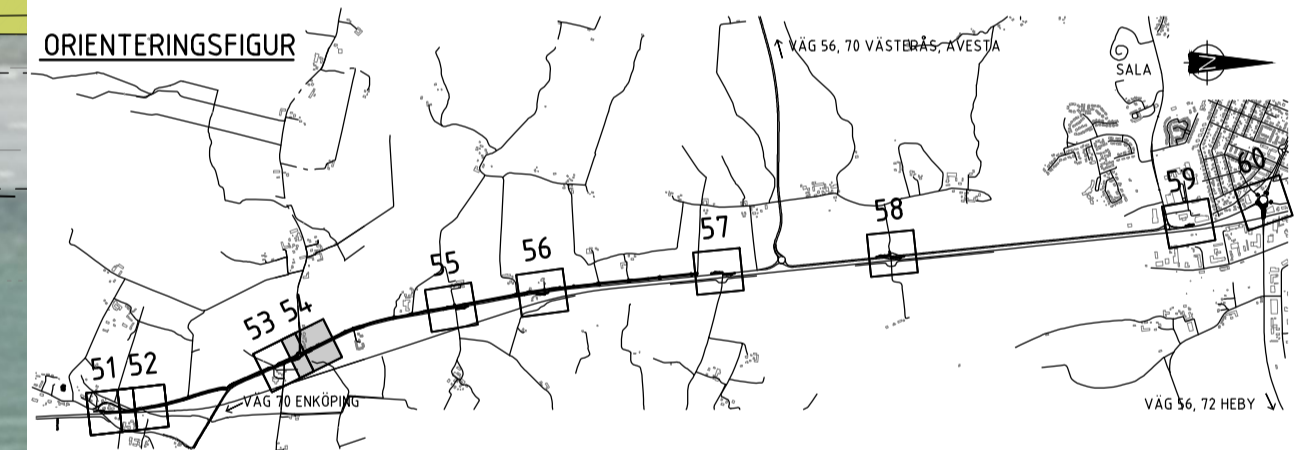


XREFS:
 Model\14\000107.dwg
 Model\14\00097DF.dwg
 Model\14\00097FK.dwg
 Model\14\00097JK.dwg
 Model\14\00097PK.dwg
 Model\14\000506.dwg
 Model\14\000201.dwg
 Model\14\004107.dwg
 Model\14\0097JK.dwg
 Model\14\0097PK.dwg
 Model\14\009513.dwg
 Model\14\009514.dwg
 Model\14\009515.dwg
 Model\14\009516.dwg
 Model\14\009517.dwg
 Model\14\000201.dwg
 Model\14\009520.dwg
 Model\14\009521.dwg
 Model\14\009522.dwg
 Model\14\009523.dwg
 Model\14\009524.dwg
 Model\14\009525.dwg

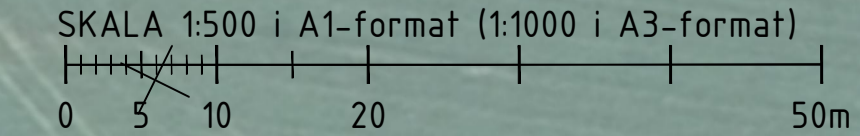
TYP AV PLAN	VÄGPLAN
GRANSKNINGSSTATUS / SYFTE	
HANDLINGSTYP	
DATUM	2024-03-26
LEVERANS / ÄNDRINGS-PM	
OBJEKT	GC-VÄG, VÄG 70 KUMLA KYRKBY-SALA
DELOMRÅDE / BANDEL	GC-VÄG, VÄG 70
ANLÄGGNINGSTYP	GEMENSAMT
OBJEKTNUMMER / KM	164905
KONSTRUKTIONNUMMER	
BESTÄLLARE	TRAFIKVERKET
LEVERANTÖR	MÄRKERA
SKAPAD AV	A CARLSSON
UPPRAGSNUMMER	5001-1916
GODKÄND AV	K SJÖHOLM
AVDELNING	MARK
RITNINGSTYP	ILLUSTRATIONSKARTOR - DETALJER
TEKNIKOMRÅDE / INNEHÅLL	T VÄGUTFORMNING OCH TRAFIK
BESKRIVNING	KM 1/120-1/380
SKALA	1:500
FORMAT	A1
FÖRVALTNINGSNUMMER	
RITNINGSNUMMER	400T0553
BLAD	NÄSTA BLAD
BET	



- KOORDINATSYSTEM**
 KOORDINATSYSTEM I PLAN: SWREF 99 16 30
 KOORDINATSYSTEM I HÖJD: RH2000
- TECKENFÖRKLARING**
- FASTIGHETSGRÄNS
 - - - TRAKTGRÄNS
 - SIDORÄCKE N2
 - SIDORÄCKE H2
 - GC-RÄCKE
 - STÄNGSEL/STAKET
 - NY BELAGD VÄG
 - NY GÅNG- OCH CYKELVÄG
 - NY GRUSVÄG
 - REFUG
 - NY VÄGSLÄNT
 - OMRÄVNING AV DIKNINGSFÖRETAG
 - [Symbol] BYGGNADER (BOSTAD/ÖVRIGA BYGGNADER)
 - [Symbol] BYGGNADER SOM FÖRESLÅS RIVAS
 - [Symbol] DAGVATTENTRUMMA, IN- OCH UTLOPP
 - [Symbol] DAGVATTENBRUNNAR
 - [Symbol] BUSSHÅLLPLATS
 - [Symbol] ALLMÄN VÄG, VÄGNUMMER



TYP AV PLAN		VÄGPLAN	
GRANSKNINGSSTATUS / SYFTE			
HANDLINGSTYP			
DATUM 2024-03-26		LEVERANS / ÄNDRINGS-PM	
OBJEKT GC-VÄG, VÄG 70 KUMLA KYRKBY-SALA			
DELOMRÅDE / BANDEL GC-VÄG, VÄG 70			
ANLÄGGNINGSDEL GEMENSAMT			
OBJEKTNUMMER / KM 164905		KONSTRUKTIONSNUMMER	
BESTÄLLARE TRAFIKVERKET		LEVERANTÖR MÄRKERA	
SKAPAD AV A CARLSSON		UPPRAGSNUMMER 5001-1916	
GODKÄND AV K SJÖHOLM		AVDELNING MARK	
RITNINGSTYP ILLUSTRATIONSKARTOR - DETALJER			
TEKNIKOMRÅDE / INNEHÅLL T VÄGUTFORMNING OCH TRAFIK			
BESKRIVNING KM 1/380-1/620			
SKALA 1:500	FORMAT A1	FÖRVALTNINGSNUMMER	
RITNINGSNUMMER 400T0554	BLAD	NÄSTA BLAD	BET



XREFS:
 \\Model\T4000205.dwg
 \\Model\T4004102.dwg
 \\Model\T4009706.dwg
 \\Model\T4009707.dwg
 \\Model\T4009708.dwg
 \\Model\T4009709.dwg
 \\Model\T4009710.dwg
 \\Model\T4009711.dwg
 \\Model\T4009712.dwg
 \\Model\T4009713.dwg
 \\Model\T4009714.dwg
 \\Model\T4009715.dwg
 \\Model\T4009716.dwg
 \\Model\T4009717.dwg
 \\Model\T4009718.dwg
 \\Model\T4009719.dwg
 \\Model\T4009720.dwg
 \\Model\T4009721.dwg
 \\Model\T4009722.dwg
 \\Model\T4009723.dwg
 \\Model\T4009724.dwg
 \\Model\T4009725.dwg
 \\Model\T4009726.dwg
 \\Model\T4009727.dwg
 \\Model\T4009728.dwg
 \\Model\T4009729.dwg
 \\Model\T4009730.dwg
 \\Model\T4009731.dwg
 \\Model\T4009732.dwg
 \\Model\T4009733.dwg
 \\Model\T4009734.dwg
 \\Model\T4009735.dwg
 \\Model\T4009736.dwg
 \\Model\T4009737.dwg
 \\Model\T4009738.dwg
 \\Model\T4009739.dwg
 \\Model\T4009740.dwg
 \\Model\T4009741.dwg
 \\Model\T4009742.dwg
 \\Model\T4009743.dwg
 \\Model\T4009744.dwg
 \\Model\T4009745.dwg
 \\Model\T4009746.dwg
 \\Model\T4009747.dwg
 \\Model\T4009748.dwg
 \\Model\T4009749.dwg
 \\Model\T4009750.dwg
 \\Model\T4009751.dwg
 \\Model\T4009752.dwg
 \\Model\T4009753.dwg
 \\Model\T4009754.dwg
 \\Model\T4009755.dwg
 \\Model\T4009756.dwg
 \\Model\T4009757.dwg
 \\Model\T4009758.dwg
 \\Model\T4009759.dwg
 \\Model\T4009760.dwg
 \\Model\T4009761.dwg
 \\Model\T4009762.dwg
 \\Model\T4009763.dwg
 \\Model\T4009764.dwg
 \\Model\T4009765.dwg
 \\Model\T4009766.dwg
 \\Model\T4009767.dwg
 \\Model\T4009768.dwg
 \\Model\T4009769.dwg
 \\Model\T4009770.dwg
 \\Model\T4009771.dwg
 \\Model\T4009772.dwg
 \\Model\T4009773.dwg
 \\Model\T4009774.dwg
 \\Model\T4009775.dwg
 \\Model\T4009776.dwg
 \\Model\T4009777.dwg
 \\Model\T4009778.dwg
 \\Model\T4009779.dwg
 \\Model\T4009780.dwg
 \\Model\T4009781.dwg
 \\Model\T4009782.dwg
 \\Model\T4009783.dwg
 \\Model\T4009784.dwg
 \\Model\T4009785.dwg
 \\Model\T4009786.dwg
 \\Model\T4009787.dwg
 \\Model\T4009788.dwg
 \\Model\T4009789.dwg
 \\Model\T4009790.dwg
 \\Model\T4009791.dwg
 \\Model\T4009792.dwg
 \\Model\T4009793.dwg
 \\Model\T4009794.dwg
 \\Model\T4009795.dwg
 \\Model\T4009796.dwg
 \\Model\T4009797.dwg
 \\Model\T4009798.dwg
 \\Model\T4009799.dwg
 \\Model\T4009800.dwg