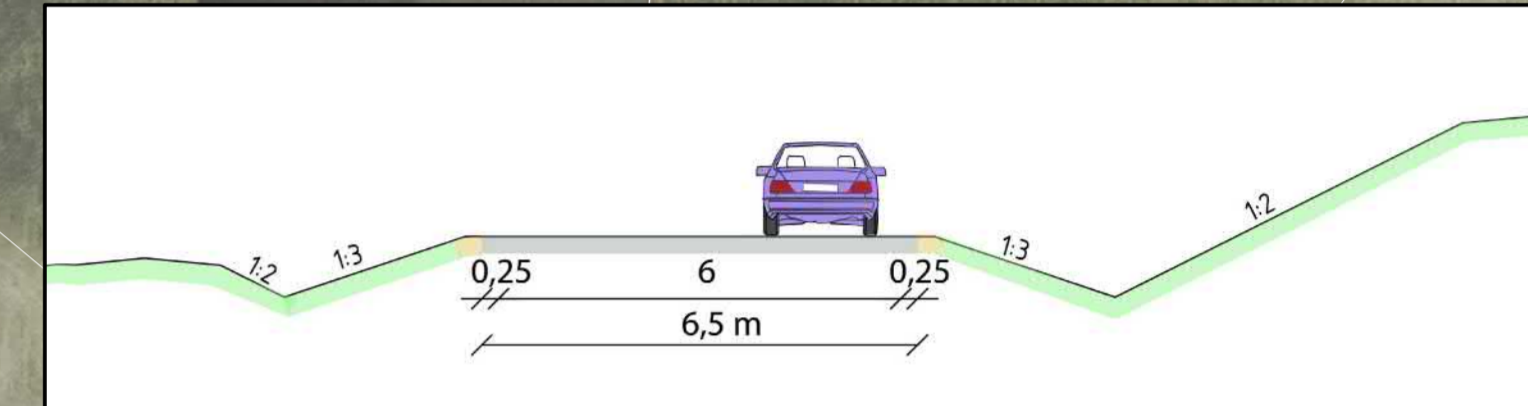




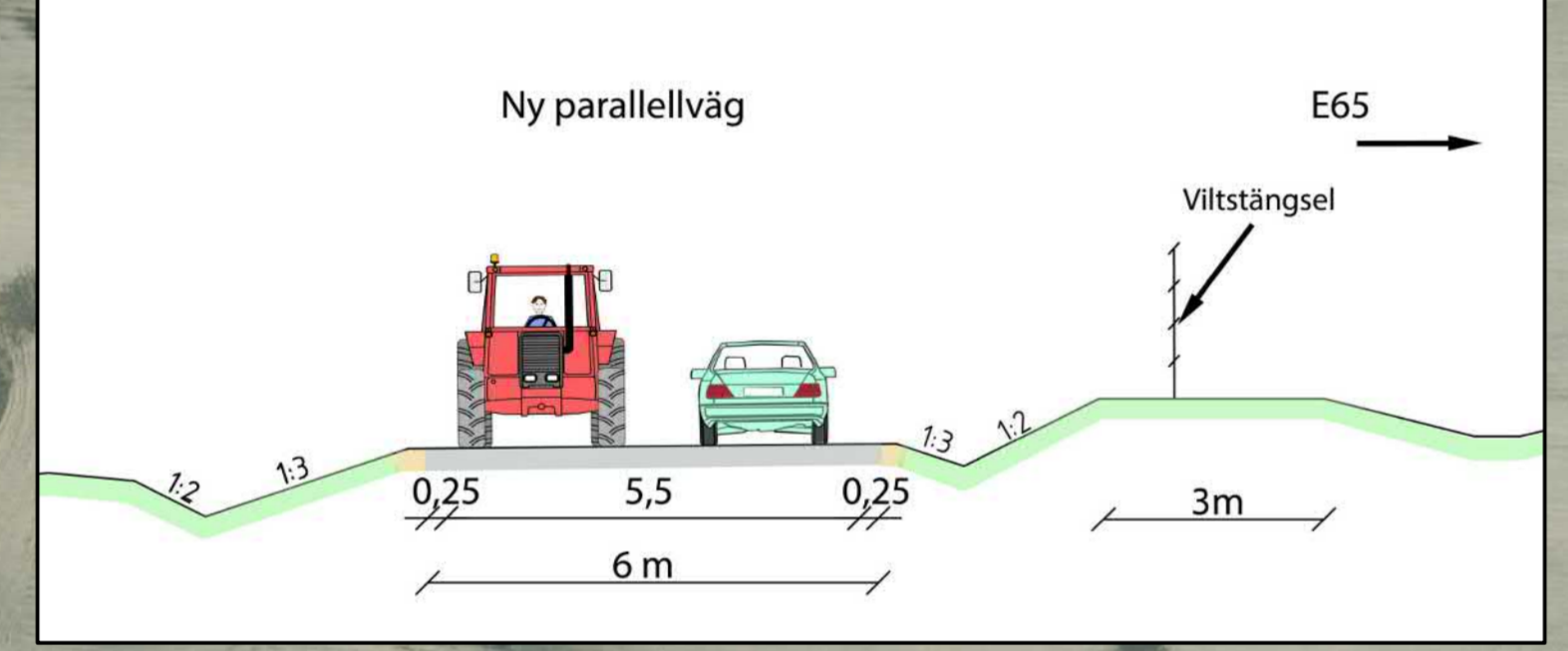
Befintligt dagvattenmagasin utökas eventuellt men ej utanför tidigare arbetsplan

Åtgärd för hantering av åkerdränering

Slätterödsvägen
Havgårdsvägen



Ny parallellväg



Befintligt dagvattenmagasin utökas eventuellt men ej utanför tidigare arbetsplan

SLÄTTERÖDSVÄGEN
GRÄNS FÖR VÄGPLAN

-  TILLFÄLLIG NYTTJANDERÄTT (PRELIMINÄR YTA)
-  NY VÄG
-  SLÄNT
-  NY GRÖNYTA
-  YTA FÖR ETT MÖJLIGT DAGVATTENMAGASIN
-  ANSLUTNING STÄNGS

E65, MALMÖ-YSTAD, PARALLELLVÄG BÖRRINGE-LEMMESTRÖ VÄGPLAN, SKEDE SAMRÅDSHANDLING
ILLUSTRATIONSPLAN FÖR SAMRÅD
2020-10-28



684

793

NY UNDERFART

Åtgärd för hantering av åkerdränering

GRÄNS FÖR VÄGPLAN

HAVGÅRDSVÄGEN

LEMMESTRÖ
GÅRDSVÄG

BRUNNARNAVÄGEN


BÖRRINGE
KYRKOVÄG

MALMÖ

812

812.1

GRÄNS FÖR VÄGPLAN



YSTAD

793

SLÄTTERÖDSVÄGEN

GRÄNS FÖR VÄGPLAN

NY UNDERFART

Åtgärd för hantering av åkerdränering

GRÄNS FÖR VÄGPLAN

HAVGÅRDSVÄGEN

LEMMESTRÖ
GÅRDSVÄG

BRUNNARNAVÄGEN


BÖRRINGE
KYRKOVÄG

MALMÖ

812

812.1

GRÄNS FÖR VÄGPLAN



YSTAD

793

SLÄTTERÖDSVÄGEN

GRÄNS FÖR VÄGPLAN

NY UNDERFART

Åtgärd för hantering av åkerdränering

GRÄNS FÖR VÄGPLAN

HAVGÅRDSVÄGEN

LEMMESTRÖ
GÅRDSVÄG

BRUNNARNAVÄGEN


BÖRRINGE
KYRKOVÄG

MALMÖ

812

812.1

GRÄNS FÖR VÄGPLAN



YSTAD

793

SLÄTTERÖDSVÄGEN

GRÄNS FÖR VÄGPLAN

NY UNDERFART

Åtgärd för hantering av åkerdränering

GRÄNS FÖR VÄGPLAN

HAVGÅRDSVÄGEN