




**TECKENFÖRKLARING**

- GRÄNS FÖR VÄGOMRÅDE
- AVGRÄNSNING MELLAN OLIKA TYPER AV MARKANSPRÅK
- NY VÄG MED LÄNGDMÄTNING
- SLÄNT
- FAUNASTÄNGSEL
- MITTRÄCKE
- SIDORÄCKE
- BETONGKANTSTÖD
- BRO, VÄG UNDER E65

**KOORDINATSYSTEM**  
 SWEREF 99 13 30  
 RH 2000

**ORIENTERINGSFIGUR**

<b>TYP AV PLAN</b>		
<b>VÄGPLAN</b>		
GRANSKNINGSSTATUS / SYFTE		
HANDLINGSTYP		
<b>GRANSKNINGSHANDLING</b>		
DATUM	LEVERANS / ÄNDRINGS-PM	
2022-01-14		
OBJEKT		
<b>E65 MALMÖ - YSTAD</b>		
PARALLELVÄG BÖRRINGE-LEMMESTRÖ		
DELOMRÅDE / BANDEL		
2		
ANLÄGGNINGSDDEL		
00 GEMENSAMT		
OBJEKTNUMMER / KM	KONSTRUKTIONNUMMER	
148277		
BESTÄLLARE	LEVERANTÖR	
TRAFIKVERKET		
SKAPAD AV	UPPDRAGSNUMMER	
K HÅKANSSON	10293959	
GOCKÄND AV	AVDELNING	
J TERNE		
RITNINGSTYP		
PLAN		
TEKNIKOMRÅDE / INNEHÅLL		
VÄGUTFORMNING OCH TRAFIK		
BESKRIVNING		
ILLUSTRATIONSKARTA		
PLAN 0/000 - 0/600		
SKALA	FORMAT	FÖRVALTNINGSNUMMER
1:1000	A1	
RITNINGSNUMMER	BLAD	NÄSTA BLAD
200T0501		BET







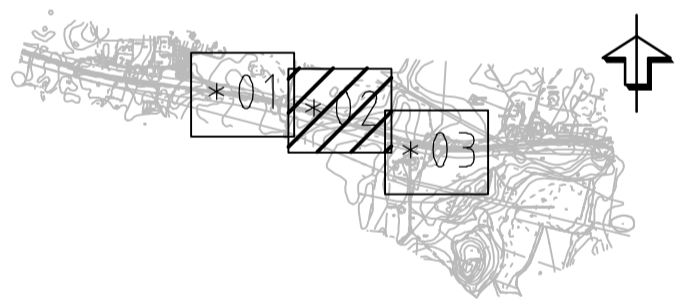
**TECKENFÖRKLARING**

- GRÄNS FÖR VÄGOMRÅDE
- AVGRÄNSNING MELLAN OLIKA TYPER AV MARKANSPRÅK
- NY VÄG MED LÄNGDMÄTNING
- SLÄNT
- FAUNASTÄNGSEL
- MITTRÄCKE
- SIDORÄCKE
- BETONGKANTSTÖD
- BRO, VÄG UNDER E65

**KOORDINATSYSTEM**

SWEREF 99 13 30  
RH 2000

**ORIENTERINGSFIGUR**



**VÄGPLAN**

TYP AV PLAN		<b>VÄGPLAN</b>	
GRANSKNINGSSTATUS / SYFTE			
HANDLINGSTYP			
<b>GRANSKNINGSHANDLING</b>		LEVERANS / ÄNDRINGS-PM	
DATUM	2022-01-14		
OBJEKT	<b>E65 MALMÖ - YSTAD</b>		
PARALLELVÄG BÖRRINGE-LEMMESTRÖ			
DELOMRÅDE / BANDEL	2		
ANLÄGGNINGSDDEL	00 GEMENSAMT		
OBJEKTNUMMER / KM	148277	KONSTRUKTIONNUMMER	
BESTÄLLARE	<b>TRAFIKVERKET</b>	LEVERANTÖR	<b>wsp</b>
SKAPAD AV	K HÅKANSSON	UPPDRAGSNUMMER	10293959
GODKÄND AV	J TERNE	AVDELNING	
RITNINGSTYP	PLAN		
TEKNIKOMRÅDE / INNEHÅLL	VÄGUTFORMNING OCH TRAFIK		
BESKRIVNING	ILLUSTRATIONSKARTA		
PLAN 0/600 - 1/300			
SKALA	1:1000	FORMAT	A1
RITNINGSNUMMER	200T0502	FÖRVALTNINGSNUMMER	
		BLAD	NÄSTA BLAD BET





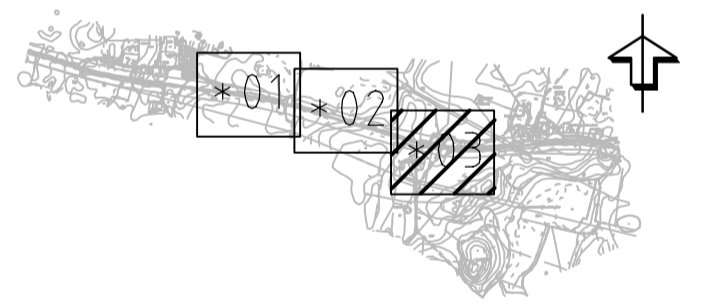
**TECKENFÖRKLARING**

- GRÄNS FÖR VÄGOMRÅDE
- AVGRÄNSNING MELLAN OLIKA TYPER AV MARKANSPRÅK
- NY VÄG MED LÄNGDMÄTNING
- SLÄNT
- FAUNASTÄNGSEL
- MITTRÄCKE
- SIDRÄCKE
- BETONGKANTSTÖD
- BRO, VÄG UNDER E65

**KOORDINATSYSTEM**

SWEREF 99 13 30  
RH 2000

**ORIENTERINGSFIGUR**



**TYP AV PLAN**  
**VÄGPLAN**

GRANSKNINGSSTATUS / SYFTE

HANDLINGSTYP  
**GRANSKNINGSHANDLING**

DATUM 2022-01-14 LEVERANS / ÄNDRINGS-PM

OBJEKT  
**E65 MALMÖ - YSTAD**

PARALLELLVÄG BÖRRINGE-LEMMESTRÖ

DELOMRÅDE / BANDEL  
2

ANLÄGGNINGSDDEL  
00 GEMENSAMT

OBJEKTNUMMER / KM 148277 KONSTRUKTIONNUMMER

BESTÄLLARE LEVERANTÖR

**TRAFIKVERKET** **wsp**

SKAPAD AV UPPDRAGSNUMMER

K HÅKANSSON 10293959

GODKÄND AV AVDELNING

J TERNE

RITNINGSTYP  
**PLAN**

TEKNIKOMRÅDE / INNEHÅLL  
Vägutformning och trafik

BESKRIVNING  
ILLUSTRATIONSKARTA

PLAN 1/300 - 1/620

SKALA 1:1000 FÖRVALTNINGSNUMMER

RITNINGSNUMMER 200T0503 BLAD NÄSTA BLAD BET

