

KARTDEKLARATION

Kartunderlag från Säffle kommun
kompleterad med inmätningar av
AFRY under perioden 2017-2020.

ANVISNINGAR

Koordinatsystem
System i höjd: RH 2000
System i plan: SWEREF 991330

FÖRKLARINGAR

- Markanspråk**
- Gräns för vägområde
 - Avgränsning mellan olika typer av markanspråk
 - Nytt vägområde med vägrätt
- V** Nytt vägområde med inskränkt vägrätt för landskapsskötsel av faunabro.
 - V11** Tältfälligt nyttfonderått för byggande faunastängsel. Gäller 6 månader efter slutbesiktning.
 - T1** Tältfälligt nyttfonderått för bergsprängningsarbeten. Gäller 6 månader efter slutbesiktning.
 - T2** Tältfälligt nyttfonderått för omdirigeringsväg. Gäller 6 månader efter slutbesiktning.
 - T3** Tältfälligt nyttfonderått för byggväg till faunabro. Gäller 6 månader efter slutbesiktning.
 - T4** Tältfälligt nyttfonderått för etableringsområde. Gäller 6 månader efter slutbesiktning.
 - T5** Tältfälligt nyttfonderått för massupplag. Gäller 6 månader efter slutbesiktning.
 - T6** Tältfälligt nyttfonderått för massupplag. Gäller 6 månader efter slutbesiktning.
- Övriga beteckningar på plankartan**
- Kommungräns
 - Traktgräns
 - Fastighetsgräns
 - 14/200 -78,9 Vägbanekant med längdmätning och höjdsättning
 - Faunastängsel (SK3) fastställs i huvudsakligt läge
 - Skärm faunapassage (höjd 2,2 m)
 - Miljöseparering
 - Sidoräck
 - > Korfällsindledning

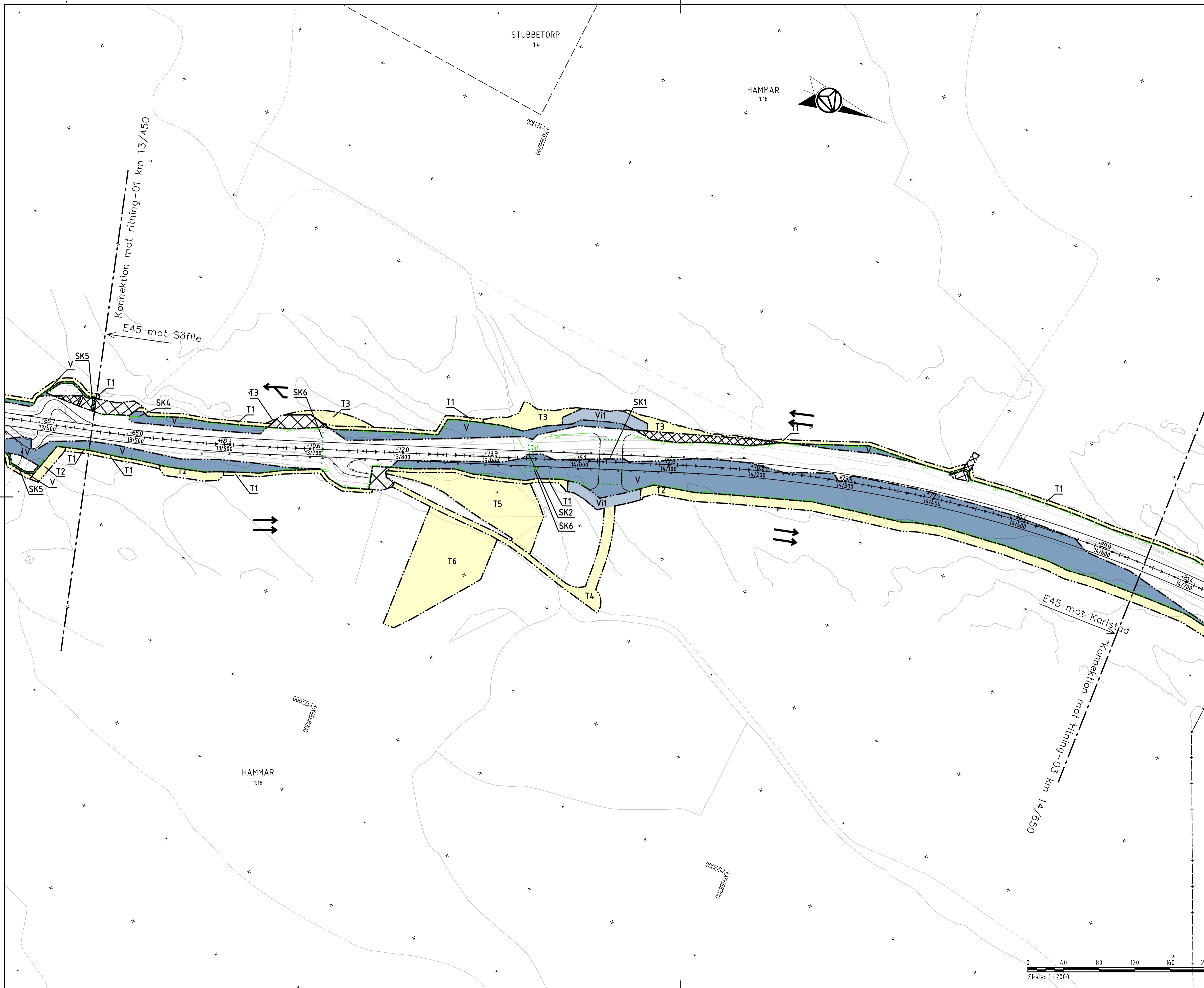
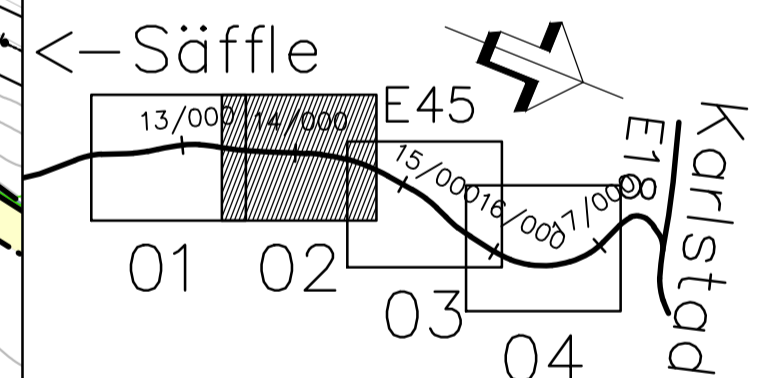
Särskilda beslut som tas i samband med fastställelse av vägplan

XXXX Indragning av väg eller område från allmänt underhåll

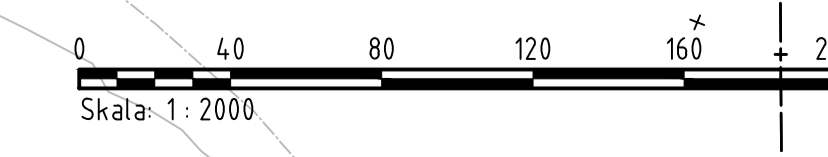
Skyddsåtgärder och försiktighetsmätt

- Markering eller avgränsning av skyddsåtgärd/försiktighetsmätt
- SK1 - Faunabro
- SK2 - Torntrumma
- SK3 - Faunastängsel anordnas på hela sträckan. Redovisas med symbol för faunastängsel.
- SK4 - Vitutlopp
- SK5 - Färsel
- SK6 - Trummar ska läggas så att de inte utgör vandringshinder.

Verksamheter/åtgärder som undantas från förbud enligt miljöbalken. Gäller hela planen. Skyldighet att göra anmälan för samråd enligt mb för kapitel 12.6 gäller inte för de verksamheter och åtgärder som behövs för att bygga vägen och som fastställs och ingår i vägområdet för allmän väg eller område för tillfällig nyttfonderått.



TYP AV PLAN VÄGPLAN	
GRANSKNINGSSTATUS / SYFTE	
HANDLINGSTYP FASTSTÄLLESEHANDLING	
DATUM 2022-02-18	LEVERANS / ÄNDRINGS-P.M
OBJEKT E45 SÄFFLE-VALNÄS MÖTESÅTRI LANDSVÄG	
DELOMRÅDE / BANDEL 3 HAMMAR-VALNÄS	
ANLÄGGNINGSGRÄNS 00 GEMENSAMT	
OBJEKTNUMMER / KM 155701	KONSTRUKTIONSNUMMER
BESTÄLLARE TRAFIKVERKET	LEVERANTÖR AFRY
SKAPAD AV T ENGSTRÖM	UPPRAGSNUMMER 739439
GODKÄND AV C MATTSSON	AVDELNING
RITNINGSTYP PLANKARTA	
TEKNIKOMRÅDE / INNEHÅLL T VÄGUTFORMNING OCH TRAFIK	
BESKRIVNING KM 13/450-14/650	
SKALA 1:2000	FORMAT A1
FÖRVALTNINGSNUMMER	BLAD
RITINGSNUMMER 3 00 T 02 02	NÄSTA BLAD
BET	



- MOBELL 30000001
- MOBELL 30000002
- MOBELL 30000003
- MOBELL 30000004
- MOBELL 30000005
- MOBELL 30000006
- MOBELL 30000007
- MOBELL 30000008
- MOBELL 30000009
- MOBELL 30000010
- MOBELL 30000011
- MOBELL 30000012
- MOBELL 30000013
- MOBELL 30000014
- MOBELL 30000015
- MOBELL 30000016
- MOBELL 30000017
- MOBELL 30000018
- MOBELL 30000019
- MOBELL 30000020
- MOBELL 30000021
- MOBELL 30000022
- MOBELL 30000023
- MOBELL 30000024
- MOBELL 30000025
- MOBELL 30000026
- MOBELL 30000027
- MOBELL 30000028
- MOBELL 30000029
- MOBELL 30000030
- MOBELL 30000031
- MOBELL 30000032
- MOBELL 30000033
- MOBELL 30000034
- MOBELL 30000035
- MOBELL 30000036
- MOBELL 30000037
- MOBELL 30000038
- MOBELL 30000039
- MOBELL 30000040
- MOBELL 30000041
- MOBELL 30000042
- MOBELL 30000043
- MOBELL 30000044
- MOBELL 30000045
- MOBELL 30000046
- MOBELL 30000047
- MOBELL 30000048
- MOBELL 30000049
- MOBELL 30000050



KARTDEKLARATION

Kartunderlag från Säffle kommun
kompleterad med inmätningar av
AFRY under perioden 2017-2020.

ANVISNINGAR

Koordinatsystem
System i höjd: RH 2000
System i plan: SWEREF 991330

FÖRKLARINGAR

- Markanspråk
- Gräns för vägområde
 - Avgränsning mellan olika typer av markanspråk
 - Nytt vägområde med vägrätt
 - V1: Nytt vägområde med inskränkt vägrätt för landskapsskissning av faunabro
 - T1: Tillfällig nyttjanderätt för byggande faunastängsel. Gäller 6 månader efter slutbesiktning
 - T2: Tillfällig nyttjanderätt bergssprängningsarbeten. Gäller 6 månader efter slutbesiktning
 - T3: Tillfällig nyttjanderätt för omdirigeringsväg. Gäller 6 månader efter slutbesiktning
 - T4: Tillfällig nyttjanderätt för byggväg till faunabro. Gäller 18 månader efter slutbesiktning
 - T5: Tillfällig nyttjanderätt för etableringsområde. Gäller 6 månader efter slutbesiktning
 - T6: Tillfällig nyttjanderätt för massupplag. Gäller 6 månader efter slutbesiktning
- Övriga beteckningar på plankartan
- Kommungräns
 - Traktgräns
 - Fastighetsgräns
 - 14,7200: Vägbanekant med längdmätning och höjdsättning
 - +788,9: Faunastängsel (SK3) fastställs i huvudsakligt läge
 - Skärm faunapassage (höjd 2.2 m)
 - Miltseparering
 - Sidoräcke
 - Korffältsindetning

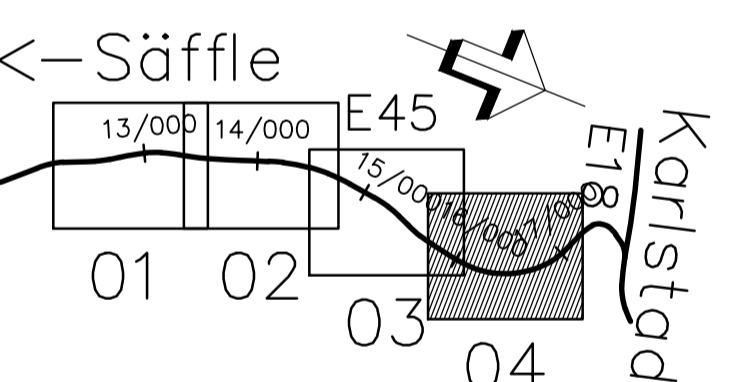
Särskilda beslut som tas i samband med fastställelse av vägplan

- Indragning av väg eller område från allmänt underhåll

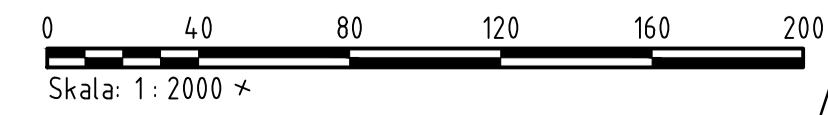
Skyddsåtgärder och försiktighetsmätt

- Märkning eller avgränsning av skyddsåtgärd/försiktighetsmätt
- SK1 - Faunabro
- SK2 - Torrstrumpa
- SK3 - Faunastängsel anordnas på hela sträckan. Redovisas med symbol för faunastängsel.
- SK4 - Vitlurhopp
- SK5 - Färsel
- SK6 - Trummor ska läggas så att de inte utgör vandringshinder.

Verksamheter/åtgärder som undantas från förbud enligt miljöbalken. Gäller hela planen. Skyldighet att göra anmälan för samråd enligt mb för kapitel 12,6 gäller inte för de verksamheter och åtgärder som behövs för att bygga vägen och som fastställs och ingår i vägområdet för allmän väg eller område för tillfällig nyttjanderätt.



TYP AV PLAN VÄGPLAN		
GRANSKNINGSSTATUS / SYFTE		
HANDLINGSTYP FASTSTÄLLESEHANDLING		
DATUM 2022-02-18	LEVERANS / ÄNDRINGS-PM	
OBJEKT E45 SÄFFLE-VALNÄS MÖTESFRI LANDSVÄG		
DELOMRÅDE / BANDEL 3 HAMMAR-VALNÄS		
ANLÄGGNINGSDIAGRAM 00 GEMENSAMT		
OBJEKTNUMMER / KM 155701	KONSTRUKTIONNUMMER	
BESTÄLLARE TRAFIKVERKET	LEVERANTÖR AFRY	
SKAPAD AV T ENGSTRÖM	UPPRAGSNUMMER 739439	
GODKÄND AV C MATTSSON	AVDELNING	
RITNINGSTYP PLANKARTA		
TEKNIKOMRÅDE / INNEHÅLL T VÄGUTFORMNING OCH TRAFIK		
BESKRIVNING KM 15/850-17/060		
SKALA 1:2000	FORMAT A1	FÖRVALTNINGSNUMMER
RITNINGNUMMER 3 00 T 02 04	BLAD	NÄSTA BLAD
BET		



MOBELL 13009301 2020-05-18 15:33
MOBELL 13009301 2020-05-18 15:34
MOBELL 13009302 2020-05-18 15:35
MOBELL 13009303 2020-05-18 15:36
MOBELL 13009304 2020-05-18 15:37
MOBELL 13009305 2020-05-18 15:38
MOBELL 13009306 2020-05-18 15:39
MOBELL 13009307 2020-05-18 15:40
MOBELL 13009308 2020-05-18 15:41
MOBELL 13009309 2020-05-18 15:42
MOBELL 13009310 2020-05-18 15:43
MOBELL 13009311 2020-05-18 15:44
MOBELL 13009312 2020-05-18 15:45
MOBELL 13009313 2020-05-18 15:46
MOBELL 13009314 2020-05-18 15:47
MOBELL 13009315 2020-05-18 15:48
MOBELL 13009316 2020-05-18 15:49
MOBELL 13009317 2020-05-18 15:50
MOBELL 13009318 2020-05-18 15:51
MOBELL 13009319 2020-05-18 15:52
MOBELL 13009320 2020-05-18 15:53

ERIKSSON, ELIN X: \\KARLSTAD\739439 - E45 SÄFFLE-VALNÄS - 65398-102_CAD\3\1\TRIDDEF\30010204.DWG