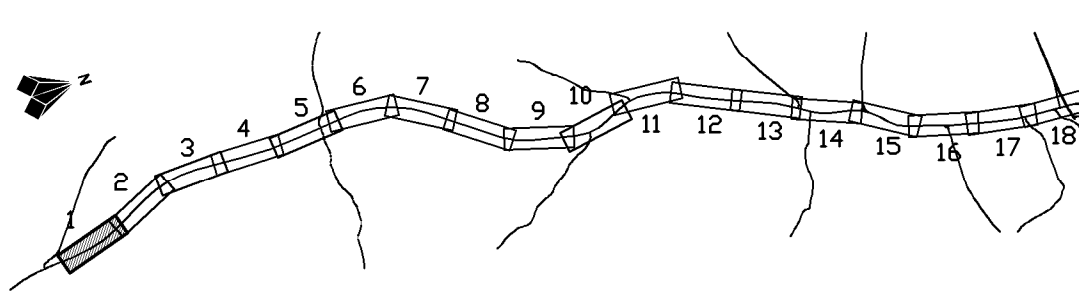


BULLERSTÖRDA FASTIGHETER (SKYDDÅTGÅRD SK3) UTANFÖR VÄGOMRÅDET, VÄSTER OM VÄG 56 VID SEKTION KM 0/025-0/480.

BULLERSTÖRDA FASTIGHETER (SKYDDÅTGÅRD SK3) UTANFÖR VÄGOMRÅDET, ÖSTER OM VÄG 56 VID SEKTION KM 0/000-0/200.

ANVISNINGAR

KOORDINATSYSTEM
 SYSTEM I PLAN: Sweref 99 16 30
 SYSTEM I HÖJD: RH 2000



TECKENFÖRKLARING

MARKANSPRÅK

- GRÄNS FÖR VÄGOMRÅDE
- - - - - AVGRÄNSNING MELLAN OLIKA TYPER AV MARKANSPRÅK
- V** NYTT VÄGOMRÅDE MED VÄGRÄTT

V1 - NYTT VÄGOMRÅDE MED VÄGRÄTT
 V2 - NYTT VÄGOMRÅDE INOM DETALJPLAN MED ENSKILT HUVUDMANNASKAP

Vi NYTT VÄGOMRÅDE MED INSKRÄNKT VÄGRÄTT
 GÄLLER VID TRYCKBANK FÖR JORD- OCH SKOGSBRUKSÄNDAMÅL

T TILLFÄLLIG NYTTJÄNDERÄTT

T - TILLFÄLLIG NYTTJÄNDERÄTT (UPPLAG/FÖRBIFART) GÄLLER UNDER BYGGTIDEN, DOCK LÄNGST TILL OCH MED 12 MÅNADER EFTER SLUTBESIKTNING

SKYDDÅTGÄRDER OCH FÖRSIKTIGHETSMÅTT

- MARKERING ELLER AVGRÄNSNING AV SKYDDÅTGÅRD/FÖRSIKTIGHETSMÅTT
- Sk1 FAUNASTÄNGSEL
- Sk2 SMÅVILT-PASSAGE TYP UTTERHYLLA
- Sk3 BULLERSKYDDÅTGÅRD FASAD/UTEPLATS
- Sk4 KANTSTEN VID VATTENDRAG MED MILJÖKVALITETSNORMER
- Sk5 SLÄNT AV LÄGPERMEABELT MATERIAL
- Sk6 RÖRBRÖ FÖR VILT SK7 +0,0 m BULLERSKYDD, HÖJD ÖVER VÄGBANA

VERKSAMHETER/ÅTGÄRDER SOM UNDTANTAS FRÅN FÖRBUDD ENLIGT MILJÖBALKEN

- FÖRBUDDEN SOM AVSER VERKSAMHET ELLER ÅTGÄRD INOM GENERELLT BIOTOPSKYDDS-OMRÅDE (7:11 2 st MB) GÄLLER INTE BYGGANDE AV ALLMÄN VÄG.
- FÖRBUDDEN MOT ÅTGÄRDER INOM STRANDSKYDDS-OMRÅDE (7:15 MB) GÄLLER INTE BYGGANDE AV ALLMÄN VÄG.

SKYLDIGHET ATT GÖRA ANMÄLAN FÖR SAMRÅD ENLIGT 126 MB GÄLLER INTE FÖR VERKSAMHETER OCH ÅTGÄRDER SOM BEHOVS FÖR ATT BYGGA VÄGEN OCH SOM FASTSTÄLLS OCH INGÅR I VÄGOMRÅDET FÖR ALLMÄN VÄG ELLER OMRÅDE FÖR TILLFÄLLIG NYTTJÄNDERÄTT

ÖVRIGA BETECKNINGAR PÅ PLANKARTAN

- 0/100 VÄGBANEKANTER OCH LÄNGDMÄTNING. DEN NYA VÄGENS HÖJDNIVÅ FÖLJER I HUVUDSAK BEFINTLIG NIVÅ DÄR INGET ANNAT ANGES.
- MITTRÄCKE
- TRAKTGRÄNS
- FASTIGHETSGRÄNS
- TRAKTNAMN/FASTIGHETSBECKENING

VÄGPLAN

GRANSKNINGSSTATUS/SYFTE

GRANSKNINGSHANDLING

HANDLINGSTYP
 DATUM 2017-04-20
 LEVERANS / ÄNDRINGS-PM

VÄG 56, KVICKSUND-VÄSTJÄDRA

DELOMRÅDE / BAND
 1 KVICKSUND-VÄSTJÄDRA

ANLÄGGNINGDEL
 01 VÄG 56

OBJEKTNUMMER / KM
 100889

BESTÄLLARE
TRAFIKVERKET

LEVERANTÖR
WSP

SKAPAD AV
ANDERS NYSTRÖM

UPPDRAGSNUMMER
 10207784

GODKÄND AV
STIG HAGSTRÖM

AVDELNING

PLAN

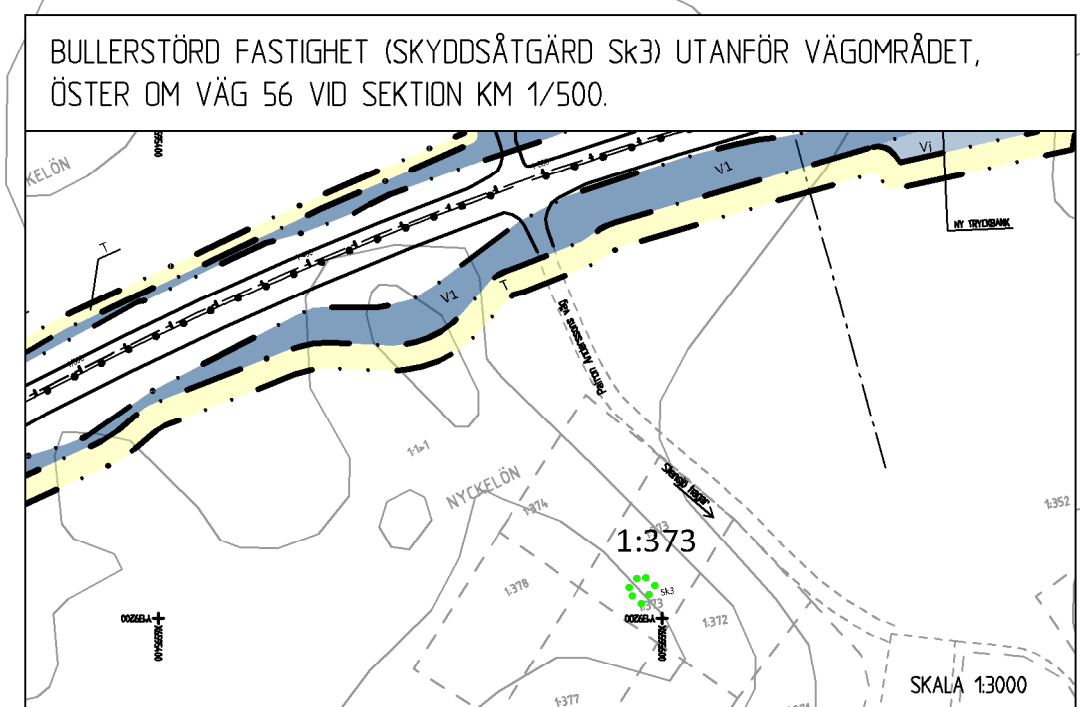
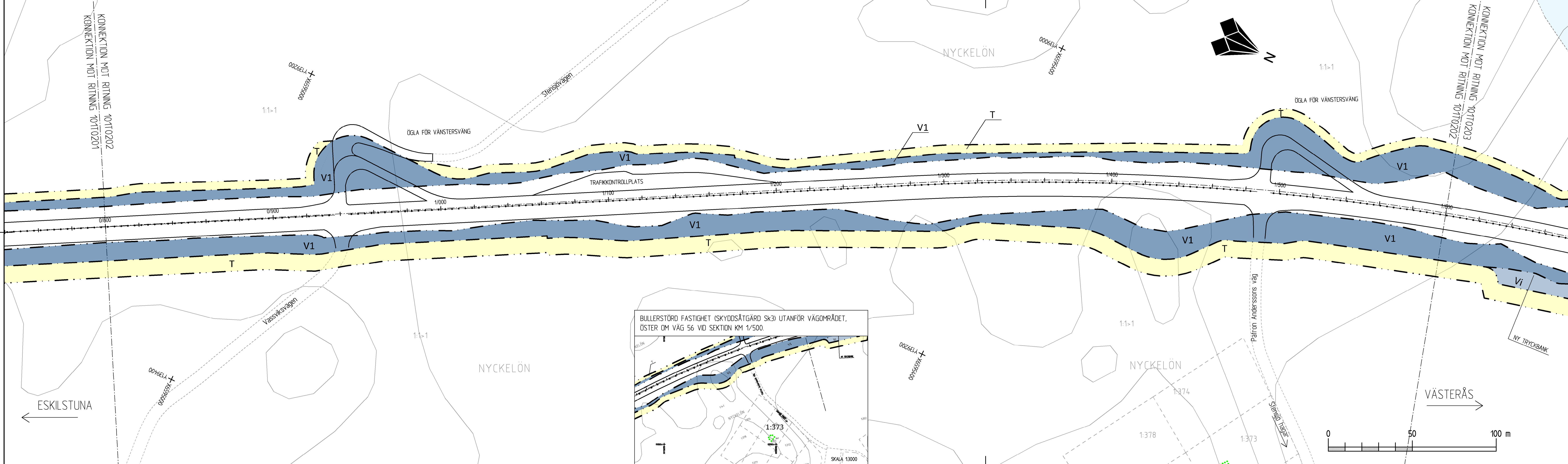
TEKNIKOMRÅDE / INNEHÅLL
 VÄGUTFORMNING OCH TRAFIK

BESKRIVNING
PLANKARTA
 KM 0/000-0/800

SKALA
 1:1000

FORMAT
 A3FFF

FÖRVALTNINGSNUMMER
 101T0201



ANVISNINGAR
 KOORDINATSYSTEM
 SYSTEM I PLAN: Sweref 99 16 30
 SYSTEM I HÖJD: RH 2000

TECKENFÖRKLARING

MARKANSPRÅK

- GRÄNS FÖR VÄGOMRÅDE
- - - - - AVGRÄNSNING MELLAN OLIKA TYPER AV MARKANSPRÅK
- V** NYTT VÄGOMRÅDE MED VÄGRÄTT
- Vi** NYTT VÄGOMRÅDE MED INSKRÄNKT VÄGRÄTT GÄLLER VID TRYCKBANK FÖR JORD- OCH SKOGSBRUKSÄNDAMÅL
- T** TILLFÄLLIG NYTTJÄNDERÄTT

V1 - NYTT VÄGOMRÅDE MED VÄGRÄTT
 V2 - NYTT VÄGOMRÅDE INOM DETALJPLAN MED ENSKILT HUVUDMÄNSKAP

T - TILLFÄLLIG NYTTJÄNDERÄTT (UPPLAG/FÖRBIFART) GÄLLER UNDER BYGGTIDEN, DOCK LÄNGST TILL OCH MED 12 MÅNADER EFTER SLUTBESIKTNING

SKYDDSGÅRDER OCH FÖRSIKTIGHETSÅTGÄRD

- MARKERING ELLER AVGRÄNSNING AV SKYDDSGÅRD/FÖRSIKTIGHETSÅTGÄRD
- Sk1 FAUNASTÄNGSEL
- Sk2 SMÅVILTPASSAGE TYP UTTERHYLLA
- Sk3 BULLERSKYDDSGÅRD FASAD/UTEPLATS
- Sk4 KANTSTEN VID VATTENDRAG MED MILJÖKVALITETSÅTGÄRD
- Sk5 SLÄNT AV LÄGPERMEABELT MATERIAL
- Sk6 RÖRBRÖ FÖR VILT
- Sk7 BULLERSKYDDSGÅRD BULLERSKÄRM

VERKSAMHETER/ÅTGÄRDER SOM UNDTAS FRÅN FÖRBUD ENLIGT MILJÖBALKEN

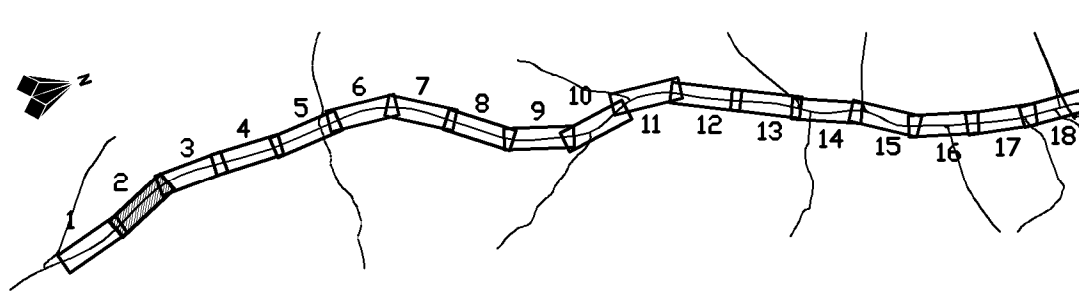
- FÖRBUDEN SOM AVSER VERKSAMHET ELLER ÅTGÄRD INOM GENERELLT BIODIVERSITETSOMRÅDE (7:11 2 st MB) GÄLLER INTE BYGGANDE AV ALLMÄN VÄG.
- FÖRBUDEN MOT ÅTGÄRDER INOM STRANDSKYDDSGÅRD (7:15 MB) GÄLLER INTE BYGGANDE AV ALLMÄN VÄG.

SKYLDIGHET ATT GÖRA ANMÄLAN FÖR SAMRÅD ENLIGT 12:6 MB GÄLLER INTE FÖR VERKSAMHETER OCH ÅTGÄRDER SOM BEHOVS FÖR ATT BYGGA VÄGEN OCH SOM FASTSTÄLLS OCH INGÅR I VÄGOMRÅDET FÖR ALLMÄN VÄG ELLER OMRÅDE FÖR TILLFÄLLIG NYTTJÄNDERÄTT

ÖVRIGA BETECKNINGAR PÅ PLANKARTAN

- 0/100 VÄGBANEKANTER OCH LÄNGDMÄTNING. DEN NYA VÄGENS HÖJDNIVÅ FÖLJER I HUVUDSAK BEFINTLIG NIVÅ DÄR INGET ANNAT ANGES.
- - - - - MITTRÄCKE
- - - - - TRAKTGRÄNS
- - - - - FASTIGHETSGRÄNS
- - - - - TRAKTNAMN/FASTIGHETSBECKENING

TÖRÜNDA 13



VÄGPLAN

GRANSKNINGSSTATUS/SYFTE

HANDLINGSTYP
GRANSKNINGSHANDLING

DATUM
 2017-04-20

OBJEKT
VÄG 56, KVICKSUND-VÄSTJÄDRA

DELOMRÅDE / BANDDEL
1 KVICKSUND-VÄSTJÄDRA

ANLÄGGNINGDEL
 01 VÄG 56

OBJEKTNUMMER / KM
 100889

BESTÄLLARE
TRAFIKVERKET

SKAPAD AV
ANDERS NYSTRÖM

GODKÄND AV
STIG HAGSTRÖM

RITNINGSTYP
PLAN

TEKNIKOMRÅDE / INNEHÅLL
VÄGUTFORMNING OCH TRAFIK

BESKRIVNING
PLANKARTA

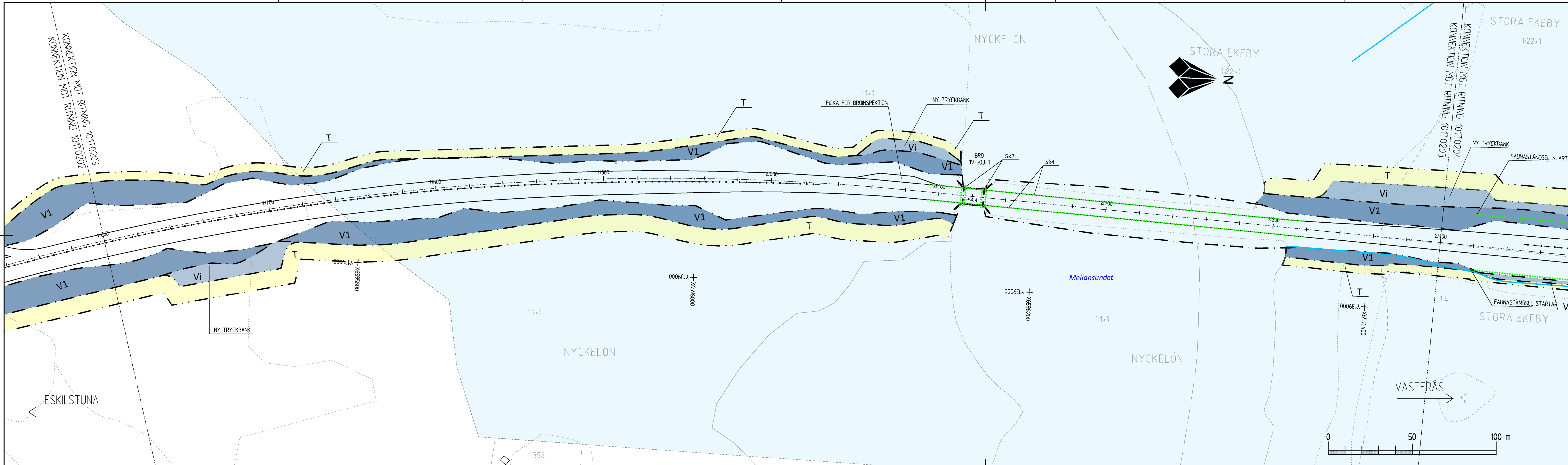
SKALA
1:1000

FORMAT
A3FF

RITNINGSNUMMER
101T0202

FÖRVALTNINGSNUMMER
 BLAD NÄSTA BLAD BET

VMN11811VP (7) 2017-04-20:167



ANVISNINGAR
 KOORDINATSYSTEM
 SYSTEM I PLAN: Sweref 99 16 30
 SYSTEM I HÖJD: RH 2000

TECKENFÖRKLARING

MARKANSPRÅK

- GRÄNS FÖR VÄGOMRÅDE
- AVGRÄNSNING MELLAN OLIKA TYPER AV MARKANSPRÅK
- V** NYTT VÄGOMRÅDE MED VÄGRÄTT
- Vi** NYTT VÄGOMRÅDE MED INSKRÄNKT VÄGRÄTT GÄLLER VID TRYCKBANK FÖR JORD- OCH SKOGSBRUKSÄNDAMÅL
- T** TILLFÄLLIG NYTTJÄNDERÄTT

- V1 - NYTT VÄGOMRÅDE MED VÄGRÄTT
- V2 - NYTT VÄGOMRÅDE INOM DETALJPLAN MED ENSKILT HUVUDMÄNSKAP

- T** - TILLFÄLLIG NYTTJÄNDERÄTT (UPPLAG/FÖRBIFART) GÄLLER UNDER BYGGTIDEN, DOCK LÄNGST TILL OCH MED 12 MÅNADER EFTER SLUTBESIKTNING

SKYDDÅTGÄRDER OCH FÖRSIKTIGHETSÅTGÄRDER

- MARKERING ELLER AVGRÄNSNING AV SKYDDÅTGÄRD/FÖRSIKTIGHETSÅTGÄRD
- Sk1 FAUNASTÄNGSEL
- Sk2 SMÅVILT PASSAGE TYP UTTERHYLLA
- Sk3 BULLERSKYDDÅTGÄRD FASAD/UTEPLATS
- Sk4 KANTSTEN VID VATTENDRAG MED MILJÖKVALITETSÅTGÄRD
- Sk5 SLÄNT AV LÄGPERMEABELT MATERIAL
- Sk6 RÖRBRÖ FÖR VILT
- Sk7 BULLERSKYDDÅTGÄRD BULLERSKÄRM

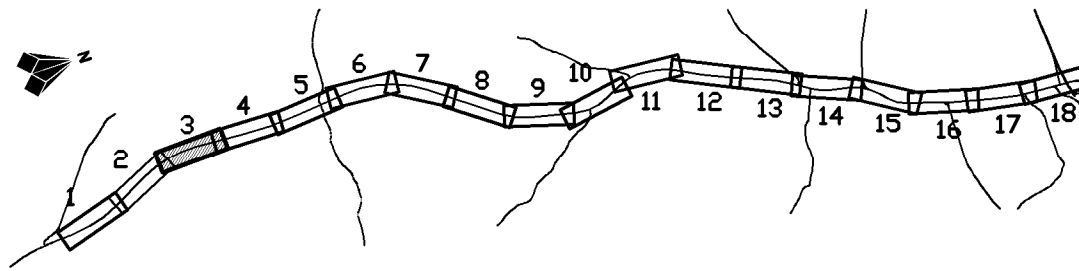
VERKSAMHETER/ÅTGÄRDER SOM UNDTAS FRÅN FÖRBUJ ENLIGT MILJÖBALKEN

- FÖRBUJEN SOM AVSER VERKSAMHET ELLER ÅTGÄRD INOM GENERELLT BIOTOPSKYDDSOMRÅDE (7:11 2 st MB) GÄLLER INTE BYGGANDE AV ALLMÄN VÄG.
- FÖRBUJEN MOT ÅTGÄRDER INOM STRANDSKYDDS- OMRÅDE (7:15 MB) GÄLLER INTE BYGGANDE AV ALLMÄN VÄG.

SKYLDIGHET ATT GÖRA ANMÄLAN FÖR SAMRÅD ENLIGT 12:6 MB GÄLLER INTE FÖR VERKSAMHETER OCH ÅTGÄRDER SOM BEHOVS FÖR ATT BYGGA VÄGEN OCH SOM FASTSTÄLLS OCH INGÅR I VÄGOMRÅDET FÖR ALLMÄN VÄG ELLER OMRÅDE FÖR TILLFÄLLIG NYTTJÄNDERÄTT

ÖVRIGA BETECKNINGAR PÅ PLANKARTAN

- 0/100 VÄGBANEKANTER OCH LÄNGDMÄTNING. DEN NYA VÄGENS HÖJDNIVÅ FÖLJER I HUVUDSAK BEFINTLIG NIVÅ DÄR INGET ANNAT ANGES.
- MITTRÄCKE
- TRAKTGRÄNS
- TRAKTNAMN/FÄSTIGHETSBECKNING



VÄGPLAN

GRANSKNINGSSTATUS/SYFTE

GRANSKNINGSHANDLING

DATUM: 2017-04-20

VÄG 56, KVICKSUND-VÄSTJÄDRA

DELOMRÅDE / BAND 1 KVICKSUND-VÄSTJÄDRA

ANLÄGGNINGDEL 01 VÄG 56

OBJEKTNUMMER / KM 100889

TRAFIKVERKET

ANDERS NYSTRÖM

STIG HAGSTRÖM

PLAN

TEKNIKOMRÅDE / INNEHÅLL VÄGUTFORMNING OCH TRAFIK

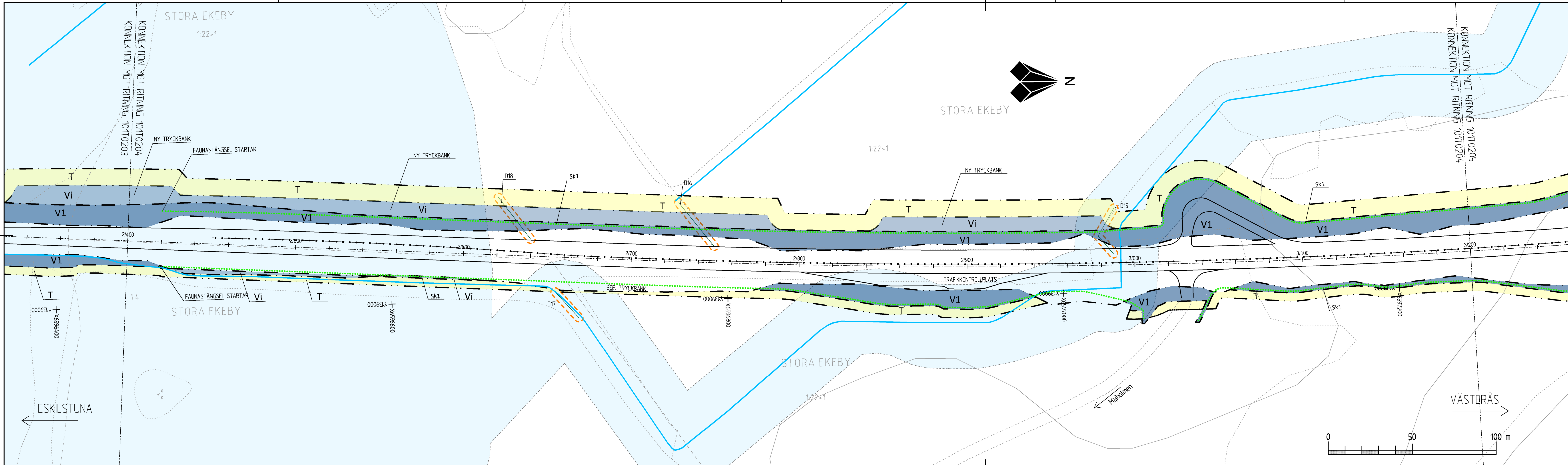
BESKRIVNING PLANKARTA KM 1/600-2/400

SKALA 1:1000

RITNINGNUMMER 101T0203

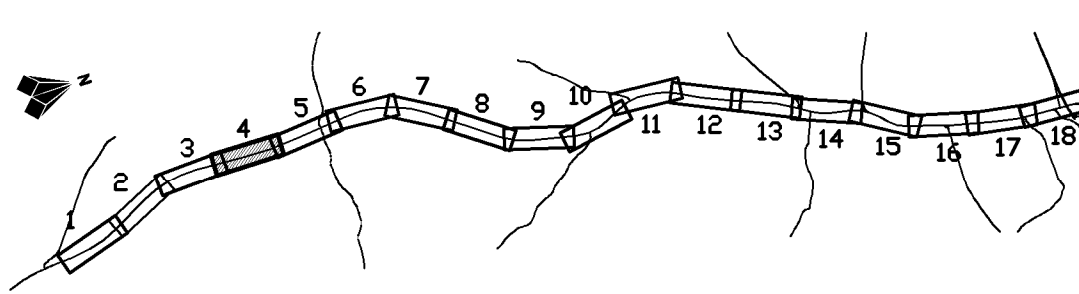
VMN11811VP (7) 2017-04-20:168

FL L:\5450\10207789\1\CD\NYTTJÄNDERÄTT\101T0203.DWG PLOTTAD: 2017-04-18 16:05 AV: ANVÄNDARE SSSJPPB3



ANVISNINGAR

KOORDINATSYSTEM
 SYSTEM I PLAN: Sweref 99 16 30
 SYSTEM I HÖJD: RH 2000



TECKENFÖRKLARING

MARKANSPRÅK

- - - - - GRÄNS FÖR VÄGOMRÅDE
- . - . - . AVGRÄNSNING MELLAN OLIKA TYPER AV MARKANSPRÅK
- V** NYTT VÄGOMRÅDE MED VÄGRÄTT

V1 - NYTT VÄGOMRÅDE MED VÄGRÄTT
 V2 - NYTT VÄGOMRÅDE INOM DETALJPLAN MED ENSKILT HUVUDMANNASKAP

- Vi** NYTT VÄGOMRÅDE MED INSKRÄNKT VÄGRÄTT
 GÄLLER VID TRYCKBANK FÖR JORD- OCH SKOGSBRUKSÄNDAMÅL
- T** TILLFÄLLIG NYTTJANDERÄTT

T - TILLFÄLLIG NYTTJANDERÄTT (UPPLAG/FÖRBIFART) GÄLLER UNDER BYGGTIDEN, DOCK LÄNGST TILL OCH MED 12 MÅNADER EFTER SLUTBESIKTNING

SKYDDSÅTGÄRDER OCH FÖRSIKTIGHETSMÅTT

- - - - - MARKERING ELLER AVGRÄNSNING AV SKYDDSÅTGÄRD/FÖRSIKTIGHETSMÅTT
- Sk1 FAUNASTÄNGSEL
- Sk2 SMÅVILT PASSAGE TYP UTTERHYLLA
- Sk3 BULLERSKYDDSÅTGÄRD FASAD/UTEPLATS
- Sk4 KANTSTEN VID VATTENDRAG MED MILJÖKVALITETSNORMER
- Sk5 SLANT AV LÄGPERMEABELT MATERIAL
- Sk6 RÖRBRD FÖR VILT
- Sk7 BULLERSKYDDSÅTGÄRD BULLERSKÄRM

VERKSAMHETER/ÅTGÄRDER SOM UNDTAS FRÅN FÖRBUD ENLIGT MILJÖBALKEN

- - - - - FÖRBUDEN SOM AVSER VERKSAMHET ELLER ÅTGÄRD INOM GENERELLT BIOTOPSKYDDSOMRÅDE (7:11 2 st MB) GÄLLER INTE BYGGANDE AV ALLMÄN VÄG.
- - - - - FÖRBUDEN MOT ÅTGÄRDER INOM STRANDSKYDDS- OMRÅDE (7:15 MB) GÄLLER INTE BYGGANDE AV ALLMÄN VÄG.

SKYLDIGHET ATT GÖRA ANMÄLAN FÖR SAMRÅD ENLIGT 12:6 MB GÄLLER INTE FÖR VERKSAMHETER OCH ÅTGÄRDER SOM BEHOVS FÖR ATT BYGGA VÄGEN OCH SOM FASTSTÄLLS OCH INGÅR I VÄGOMRÅDET FÖR ALLMÄN VÄG ELLER OMRÅDE FÖR TILLFÄLLIG NYTTJANDERÄTT

ÖVRIGA BETECKNINGAR PÅ PLANKARTAN

- 0/100 VÄGBANEKANTER OCH LÄNGDMÄTNING. DEN NYA VÄGENS HÖJDNIVÅ FÖLJER I HUVUDSAK BEFINTLIG NIVÅ DÄR INGET ANNAT ANGES.
- - - - - MITTRÄCKE
- - - - - TRAKTGRÄNS
- - - - - FASTIGHETSGRÄNS
- - - - - TRAKTNAMN/FASTIGHETSBECKENING

VÄGPLAN

GRANSKNINGSSTATUS/SYFTE

HANDLINGSTYP
GRANSKNINGSHANDLING

DATUM
 2017-04-20

OBJEKT
VÄG 56, KVICKSUND-VÄSTJÄDRA

DELOMRÅDE / BANDEL
 1 KVICKSUND-VÄSTJÄDRA

ANLÄGGNINGDEL
 01 VÄG 56

OBJEKTNUMMER / KM
 100889

BESTÄLLARE
TRAFIKVERKET

SKAPAD AV
ANDERS NYSTRÖM

GODKÄND AV
STIG HAGSTRÖM

RITNINGSTYP
PLAN

TEKNIKOMRÅDE / INNEHÅLL
VÄGUTFORMNING OCH TRAFIK

BESKRIVNING
PLANKARTA

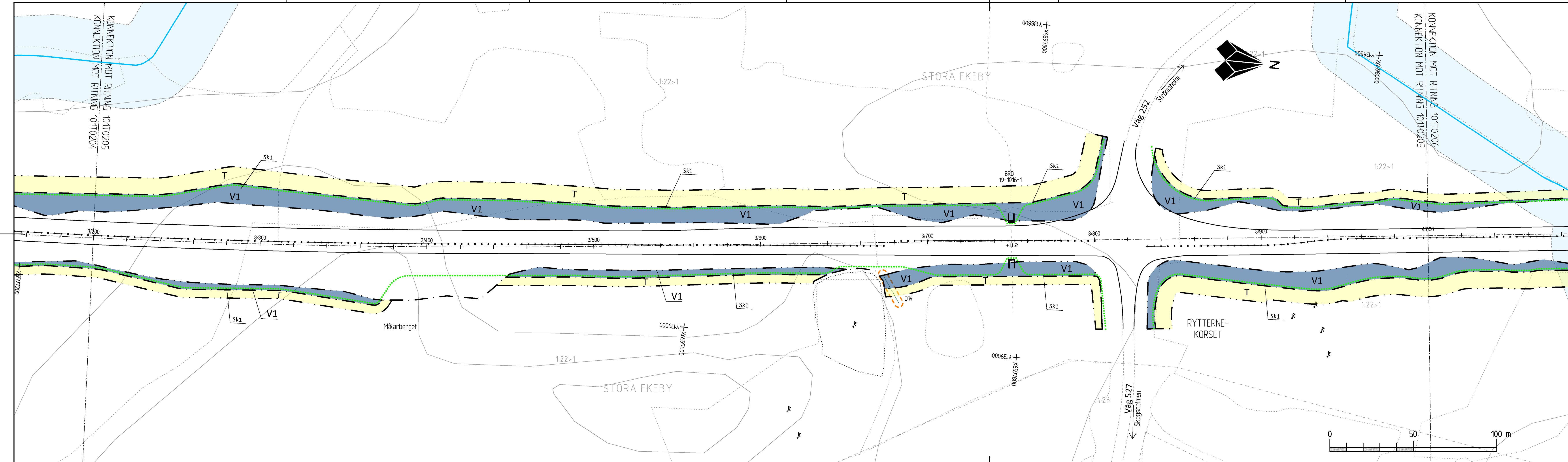
SKALA
 1:1000

RITNINGSNUMMER
 101T0204

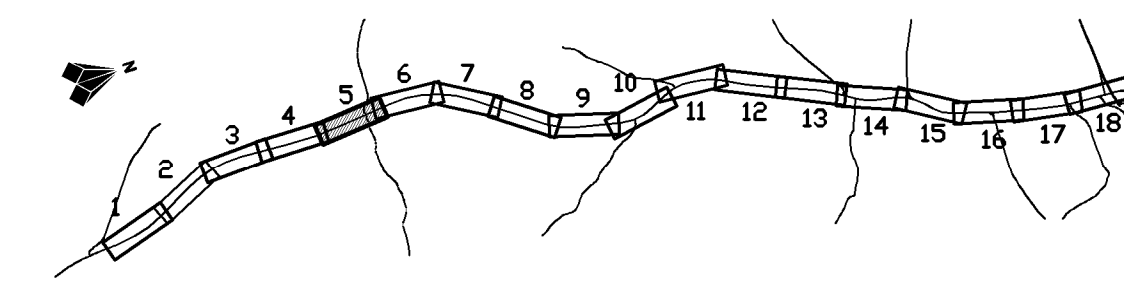
FORMAT
 A3FFF

FÖRVALTNINGSNUMMER
 BLAD NÄSTA BLAD BET

FL L:\5450\1020778A\1_CAD\NYSTRÖM\101T0204\DWG PLOTTAD 2017-04-18 10:09 AV ANVÄNDARE SSSJPPB



ANVISNINGAR
 KOORDINATSYSTEM
 SYSTEM I PLAN: Sweref 99 16 30
 SYSTEM I HÖJD: RH 2000



TECKENFÖRKLARING

- MARKANSPRÅK**
- GRÄNS FÖR VÄGOMRÅDE
 - - - - - AVGRÄNSNING MELLAN OLIKA TYPER AV MARKANSPRÅK
 - V** NYTT VÄGOMRÅDE MED VÄGRÄTT
 - Vi** NYTT VÄGOMRÅDE MED INSKRÄNKT VÄGRÄTT
GÄLLER VID TRYCKBANK FÖR JORD- OCH SKOGSBRUKSÄNDAMÅL
 - T** TILLFÄLLIG NYTTJANDERÄTT
- V1 - NYTT VÄGOMRÅDE MED VÄGRÄTT
 V2 - NYTT VÄGOMRÅDE INOM DETALJPLAN MED ENSKILT HUVUDMANNASKAP
- T - TILLFÄLLIG NYTTJANDERÄTT (UPPLAG/FÖRBIFART) GÄLLER UNDER BYGGTIDEN, DOCK LÄNGST TILL OCH MED 12 MÅNADER EFTER SLUTBESIKTNING

SKYDDÅTGÄRDER OCH FÖRSIKTIGHETSÅTGÄRDER

- MARKERING ELLER AVGRÄNSNING AV SKYDDÅTGÄRD/FÖRSIKTIGHETSÅTGÄRD
- Sk1 FAUNASTÄNGSEL
- Sk2 SMÅVILT-PASSAGE TYP UTTERHYLLA
- Sk3 BULLERSKYDDÅTGÄRD FASAD/UTEPLATS
- Sk4 KANTSTEN VID VATTENDRAG MED MILKVALITETSÖRMER
- Sk5 SLÄNT AV LÄGPERMEABELT MATERIAL
- Sk6 RÖRBRD FÖR VILT
- Sk7 BULLERSKYDDÅTGÄRD BULLERSKÄRM

VERKSAMHETER/ÅTGÄRDER SOM UNDANTAS FRÅN FÖRBUD ENLIGT MILJÖBALKEN

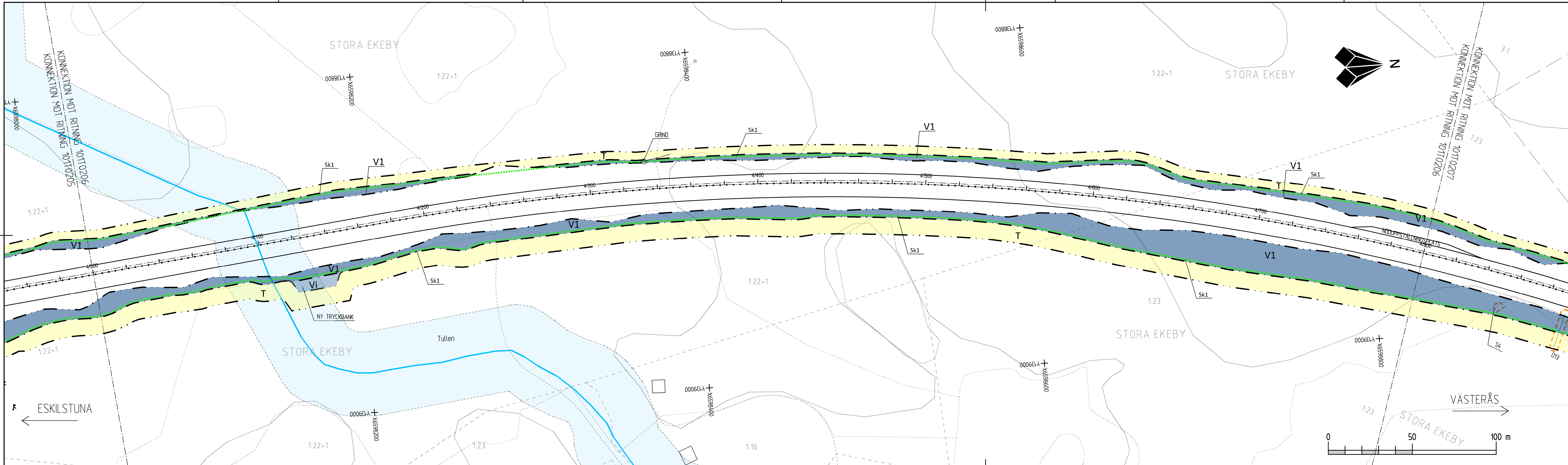
- FÖRBUDEN SOM AVSER VERKSAMHET ELLER ÅTGÄRD INOM GENERELLT BIODIVERSITETSOMRÅDE (7:11 2 st MB) GÄLLER INTE BYGGANDE AV ALLMÄN VÄG.
- FÖRBUDEN MOT ÅTGÄRDER INOM STRANDSKYDD-OMRÅDE (7:15 MB) GÄLLER INTE BYGGANDE AV ALLMÄN VÄG.

SKYLDIGHET ATT GÖRA ANMÄLAN FÖR SAMRÅD ENLIGT 126 MB GÄLLER INTE FÖR VERKSAMHETER OCH ÅTGÄRDER SOM BEHOVS FÖR ATT BYGGA VÄGEN OCH SOM FASTSTÄLLS OCH INGÅR I VÄGOMRÅDET FÖR ALLMÄN VÄG ELLER OMRÅDE FÖR TILLFÄLLIG NYTTJANDERÄTT

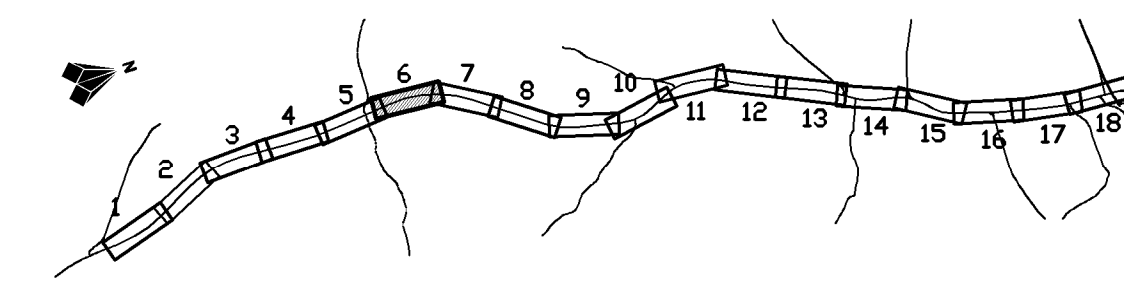
ÖVRIGA BETECKNINGAR PÅ PLANKARTAN

- 0/100 VÄGBANEKANTER OCH LÄNGDMÄTNING. DEN NYA VÄGENS HÖJDNIVÅ FÖLJER I HUVUDSAK BEFINTLIG NIVÅ DÄR INGET ANNAT ANGES.
- MITTRÄCKE
- TRAKTGRÄNS
- FASTIGHETSGRÄNS
- TRAKTNAMN/FASTIGHETSBECKNING

TYP AV PLAN		VÄGPLAN	
GRANSKNINGSSTATUS/SYFTE		GRANSKNINGSSTATUS/SYFTE	
HANDLINGSTYP		GRANSKNINGSHANDLING	
DATUM	2017-04-20	LEVERANS / ÄNDRINGS-PM	
OBJEKT	VÄG 56, KVICKSUND-VÄSTJÄDRA		
DELOMRÅDE / BANDEL	1 KVICKSUND-VÄSTJÄDRA		
ANLÄGGNINGDEL	01 VÄG 56		
OBJEKTNUMMER / KM	100889	KONSTRUKTIONSNUMMER	
BESTÄLLARE	TRAFIKVERKET	LEVERANTÖR	WSP
SKAPAD AV	ANDERS NYSTRÖM	UPPDRAGSNUMMER	10207784
GODKÄND AV	STIG HAGSTRÖM	AVDELNING	
RITNINGSTYP	PLAN		
TEKNIKOMRÅDE / INNEHÅLL	VÄGUTFORMNING OCH TRAFIK		
BESKRIVNING	PLANKARTA		
SKALA	1:1000	FORMAT	A3FFF
RITNINGSNUMMER	101T0205	FÖRVALTNINGSNUMMER	
		BLAD	NÄSTA BLAD
		BET	



ANVISNINGAR
 KOORDINATSYSTEM
 SYSTEM I PLAN: Sweref 99 16 30
 SYSTEM I HÖJD: RH 2000



TECKENFÖRKLARING

- MARKANSPRÅK**
- GRÄNS FÖR VÄGOMRÅDE
 - - - - - AVGRÄNSNING MELLAN OLIKA TYPER AV MARKANSPRÅK
 - V** NYTT VÄGOMRÅDE MED VÄGRÄTT
 - Vi** NYTT VÄGOMRÅDE MED INSKRÄNKT VÄGRÄTT GÄLLER VID TRYCKBANK FÖR JORD- OCH SKOGSBRUKSÄNDAMÅL
 - T** TILLFÄLLIG NYTTJÄNDERÄTT
- V1 - NYTT VÄGOMRÅDE MED VÄGRÄTT
 V2 - NYTT VÄGOMRÅDE INOM DETALJPLAN MED ENSKILT HUVUDMANNASKAP
- T - TILLFÄLLIG NYTTJÄNDERÄTT (UPPLAG/FÖRBIFART) GÄLLER UNDER BYGGTIDEN, DOCK LÄNGST TILL OCH MED 12 MÅNADER EFTER SLUTBESKTNING

SKYDDÅTGÄRDER OCH FÖRSIKTIGHETSÅTGÄRDER

- MARKERING ELLER AVGRÄNSNING AV SKYDDÅTGÄRD/FÖRSIKTIGHETSÅTGÄRD
- Sk1 FAUNASTÄNGSEL
 - Sk2 SMÅVILT PASSAGE TYP UTTERHYLLA
 - Sk3 BULLERSKYDDÅTGÄRD FASAD/UTEPLATS
 - Sk4 KANTSTEN VID VATTENDRAG MED MILJÖKVALITETS NORMER
 - Sk5 SLÄNT AV LÄGPERMEABELT MATERIAL
 - Sk6 RÖRBRÖ FÖR VILT
 - Sk7 BULLERSKYDDÅTGÄRD BULLERSKÄRM

VERKSAMHETER/ÅTGÄRDER SOM UNDANTAS FRÅN FÖRBUD ENLIGT MILJÖBALKEN

- FÖRBUDEN SOM AVSER VERKSAMHET ELLER ÅTGÄRD INOM GENERELLT BIOTOPSKYDDSOMRÅDE (7:11 2 st MB) GÄLLER INTE BYGGANDE AV ALLMÄN VÄG.
- FÖRBUDEN MOT ÅTGÄRDER INOM STRANDSKYDDS- OMRÅDE (7:15 MB) GÄLLER INTE BYGGANDE AV ALLMÄN VÄG.

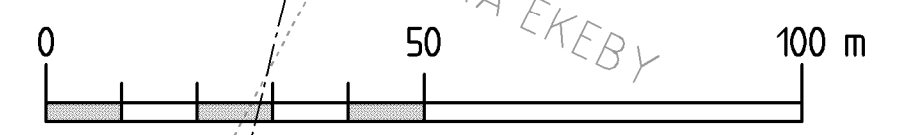
SKYLDIGHET ATT GÖRA ANMÄLAN FÖR SAMRÅD ENLIGT 12:6 MB GÄLLER INTE FÖR VERKSAMHETER OCH ÅTGÄRDER SOM BEHOVS FÖR ATT BYGGA VÄGEN OCH SOM FASTSTÄLLS OCH INGÅR I VÄGOMRÅDET FÖR ALLMÄN VÄG ELLER OMRÅDE FÖR TILLFÄLLIG NYTTJÄNDERÄTT

ÖVRIGA BETECKNINGAR PÅ PLANKARTAN

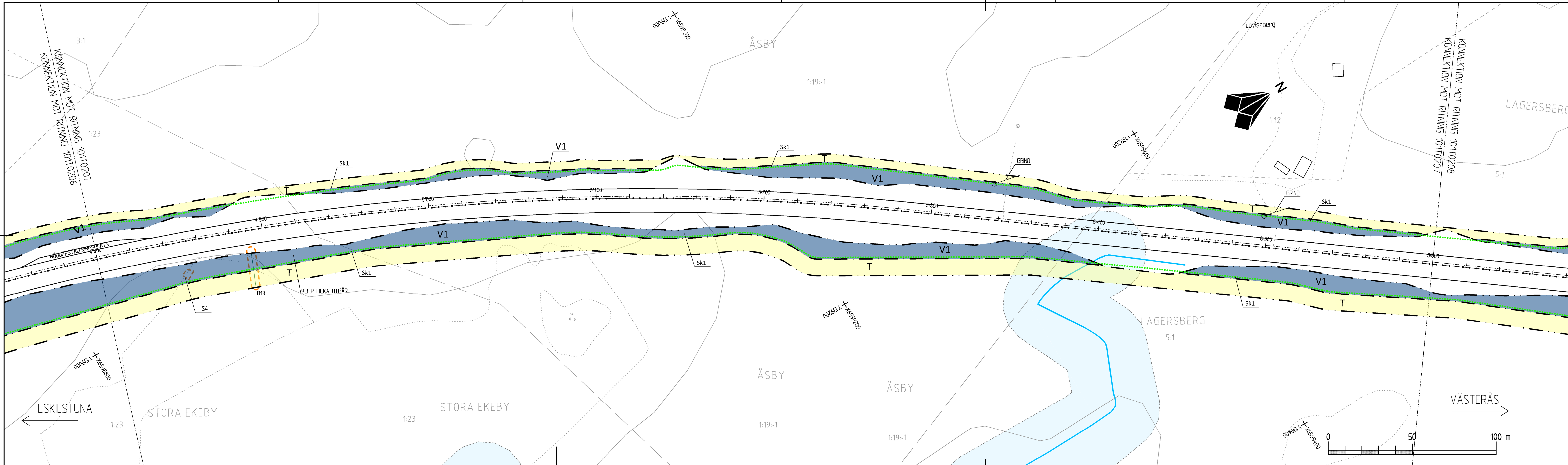
- 0/100 VÄGBANEKANTER OCH LÄNGDMÄTNING. DEN NYA VÄGENS HÖJDNIVÅ FÖLJER I HUVUDSÅK BEFINTLIG NIVÅ DÄR INGET ANNAT ANGES.
- - - - - MITTRÄCKE
- - - - - TRAKTGRÄNS
- - - - - FASTIGHETSGRÄNS
- - - - - TRAKTNAMN/FASTIGHETS BETECKNING

VÄGPLAN

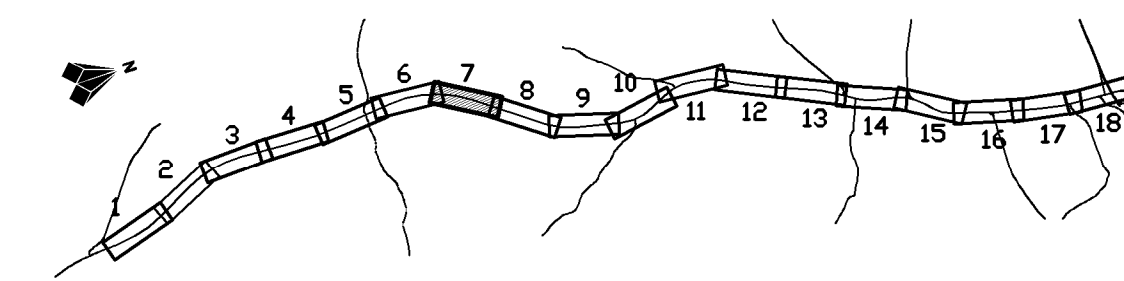
GRANSKNINGSSTATUS/SYFTE	
HANDLINGSTYP GRANSKNINGSHANDLING	
DATUM 2017-04-20	LEVERANS / ÄNDRINGS-PM
OBJEKT VÄG 56, KVICKSUND-VÄSTJÄDRA	
DELOMRÅDE / BANDDEL 1 KVICKSUND-VÄSTJÄDRA	
ANLÄGGNINGDEL 01 VÄG 56	KONSTRUKTIONSNUMMER 100889
OBJEKTNUMMER / KM 100889	LEVERANTÖR TRAFIKVERKET
BESTÄLLARE TRAFIKVERKET	WSP
SKAPAD AV ANDERS NYSTRÖM	UPPDRAGSNUMMER 10207784
GODKÄND AV STIG HAGSTRÖM	AVDELNING
RITNINGSTYP PLAN	
TEKNIKOMRÅDE / INNEHÅLL VÄGUTFORMNING OCH TRAFIK	
BESKRIVNING PLANKARTA KM 4/000-4/800	
SKALA 1:1000	FORMAT A3FF
RITNINGSNUMMER 101T0206	FÖRVALTNINGSNUMMER BLAD NÄSTA BLAD BET



FL L:\5450\10207784\1\CD\NYSTRÖM\101T0206\101T0206.DWG PLOTTAD: 2017-04-18 16:27 AV ANVÄNDARE: SES13P3



ANVISNINGAR
 KOORDINATSYSTEM
 SYSTEM I PLAN: Sweref 99 16 30
 SYSTEM I HÖJD: RH 2000



TECKENFÖRKLARING

- MARKANSPRÅK**
- GRÄNS FÖR VÄGOMRÅDE
 - - - - - AVGRÄNSNING MELLAN OLIKA TYPER AV MARKANSPRÅK
 - V** NYTT VÄGOMRÅDE MED VÄGRÄTT
 - Vi** NYTT VÄGOMRÅDE MED INSKRÄNKT VÄGRÄTT GÄLLER VID TRYCKBANK FÖR JORD- OCH SKOGSBRUKSÄNDAMÅL
 - T** TILLFÄLLIG NYTTJÄNDERÄTT
- V1 - NYTT VÄGOMRÅDE MED VÄGRÄTT
 V2 - NYTT VÄGOMRÅDE INOM DETALJPLAN MED ENSKILT HUVUDMANNASKAP

T - TILLFÄLLIG NYTTJÄNDERÄTT (UPPLAG/FÖRBIFART) GÄLLER UNDER BYGGTIDEN, DOCK LÄNGST TILL OCH MED 12 MÅNADER EFTER SLUTBESIKTNING

SKYDDÅTGÄRDER OCH FÖRSIKTIGHETSÅTGÄRDER

- MARKERING ELLER AVGRÄNSNING AV SKYDDÅTGÄRD/FÖRSIKTIGHETSÅTGÄRD
- Sk1 FAUNASTÄNGSEL
- Sk2 SMÅVILT PASSAGE TYP UTTERHYLLA
- Sk3 BULLERSKYDDÅTGÄRD FASAD/UTEPLATS
- Sk4 KANTSTEN VID VATTENDRAG MED MILJÖKVALITETSNORMER
- Sk5 SLÄNT AV LÄGPERMEABELT MATERIAL
- Sk6 RÖRBRD FÖR VILT
- Sk7 BULLERSKYDDÅTGÄRD BULLERSKÄRM

VERKSAMHETER/ÅTGÄRDER SOM UNDTAS FRÅN FÖRBUD ENLIGT MILJÖBALKEN

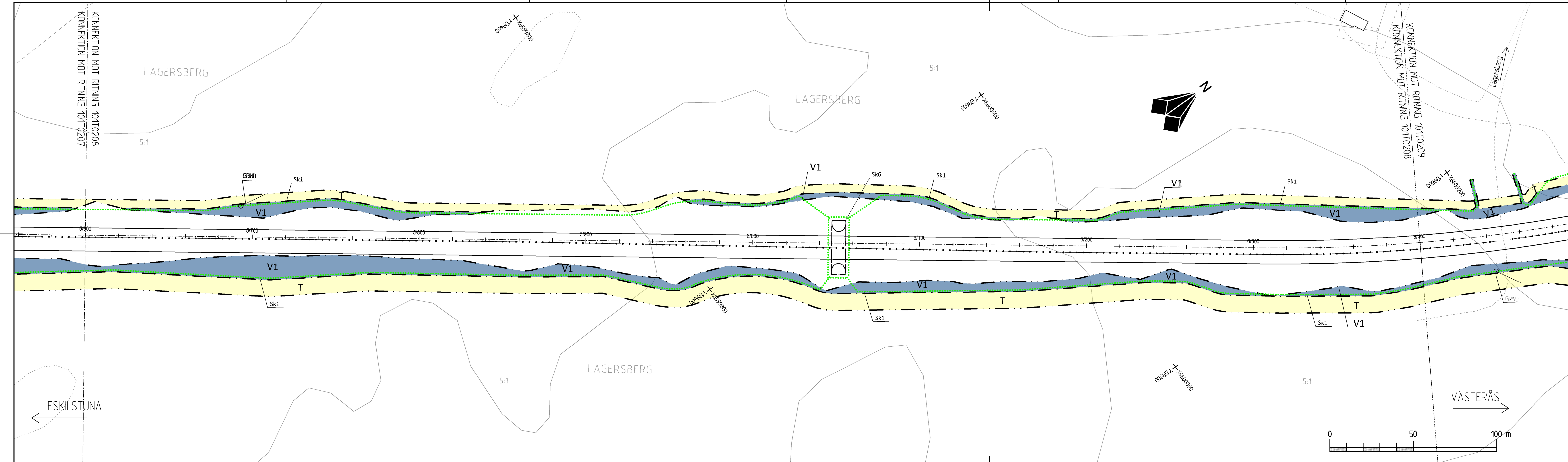
- FÖRBUDEN SOM AVSER VERKSAMHET ELLER ÅTGÄRD INOM GENERELLT BIOTOPSKYDDSOMRÅDE (7:11 2 st MB) GÄLLER INTE BYGGANDE AV ALLMÄN VÄG.
- FÖRBUDEN MOT ÅTGÄRDER INOM STRANDSKYDDS- OMRÅDE (7:15 MB) GÄLLER INTE BYGGANDE AV ALLMÄN VÄG.

SKYLDIGHET ATT GÖRA ANMÄLAN FÖR SAMRÅD ENLIGT 12:6 MB GÄLLER INTE FÖR VERKSAMHETER OCH ÅTGÄRDER SOM BEHOVS FÖR ATT BYGGA VÄGEN OCH SOM FASTSTÄLLS OCH INGÅR I VÄGOMRÅDET FÖR ALLMÄN VÄG ELLER OMRÅDE FÖR TILLFÄLLIG NYTTJÄNDERÄTT

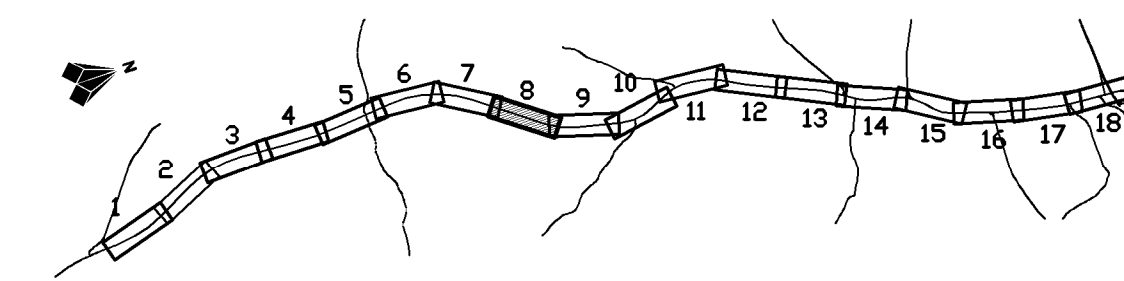
ÖVRIGA BETECKNINGAR PÅ PLANKARTAN

- 0/100 VÄGBANEKANTER OCH LÄNGDMÄTNING. DEN NYA VÄGENS HÖJDENIVÅ FÖLJER I HUVUDSAK BEFINTLIG NIVÅ DÄR INGET ANNAT ANGES.
- - - - - MITTRÄCKE
- - - - - TRAKTGRÄNS
- - - - - FASTIGHETSGRÄNS
- - - - - TRAKTNAMN/FASTIGHETSBECKENING

TYP AV PLAN		VÄGPLAN	
GRANSKNINGSSTATUS/SYFTE		GRANSKNINGSSTATUS/SYFTE	
HANDLINGSTYP		GRANSKNINGSHANDLING	
DATUM	2017-04-20	LEVERANS / ÄNDRINGS-PM	
OBJEKT	VÄG 56, KVICKSUND-VÄSTJÄDRA		
DELOMRÅDE / BANDEL	1 KVICKSUND-VÄSTJÄDRA		
ANLÄGGNINGDEL	01 VÄG 56		
OBJEKTNUMMER / KM	100889	KONSTRUKTIONSNUMMER	
BESTÄLLARE	TRAFIKVERKET	LEVERANTÖR	WSP
SKAPAD AV	ANDERS NYSTRÖM	UPPDRAGSNUMMER	10207784
GODKÄND AV	STIG HAGSTRÖM	AVDELNING	
RITNINGSTYP	PLAN		
TEKNIKOMRÅDE / INNEHÅLL	VÄGUTFORMNING OCH TRAFIK		
BESKRIVNING	PLANKARTA		
	KM 4/800-5/600		
SKALA	1:1000	FORMAT	A3FFF
RITNINGSNUMMER	101T0207	FÖRVALTNINGSNUMMER	
		BLAD	NÄSTA BLAD
		BET	



ANVISNINGAR
 KOORDINATSYSTEM
 SYSTEM I PLAN: Sweref 99 16 30
 SYSTEM I HÖJD: RH 2000



TECKENFÖRKLARING

- MARKANSPRÅK**
- GRÄNS FÖR VÄGOMRÅDE
 - AVGRÄNSNING MELLAN OLIKA TYPER AV MARKANSPRÅK
 - V** NYTT VÄGOMRÅDE MED VÄGRÄTT
 - Vi** NYTT VÄGOMRÅDE MED INSKRÄNKT VÄGRÄTT
GÄLLER VID TRYCKBANK FÖR JORD- OCH SKOGSBRUKSÄNDAMÅL
 - T** TILLFÄLLIG NYTTJÄNDERÄTT
- V1 - NYTT VÄGOMRÅDE MED VÄGRÄTT
 V2 - NYTT VÄGOMRÅDE INOM DETALJPLAN MED ENSKILT HUVUDMANNASKAP

T - TILLFÄLLIG NYTTJÄNDERÄTT (UPPLAG/FÖRBIFART) GÄLLER UNDER BYGGTIDEN, DOCK LÄNGST TILL OCH MED 12 MÅNADER EFTER SLUTBESIKTNING

SKYDDÅTGÄRDER OCH FÖRSIKTIGHETSMÅTT

- MARKERING ELLER AVGRÄNSNING AV SKYDDÅTGÄRD/FÖRSIKTIGHETSMÅTT
- Sk1 FAUNASTÄNGSEL
 - Sk2 SMÅVILTPASSAGE TYP UTTERHYLLA
 - Sk3 BULLERSKYDDÅTGÄRD FASAD/UTEPLATS
 - Sk4 KANTSTEN VID VATTENDRAG MED MILJÖKVALITETSNORMER
 - Sk5 SLANT AV LÄGPERMEABELT MATERIAL
 - Sk6 RÖRBRÖ FÖR VILT
 - Sk7 BULLERSKYDDÅTGÄRD BULLERSKÄRM

VERKSAMHETER/ÅTGÄRDER SOM UNDTAS FRÅN FÖRBUD ENLIGT MILJÖBALKEN

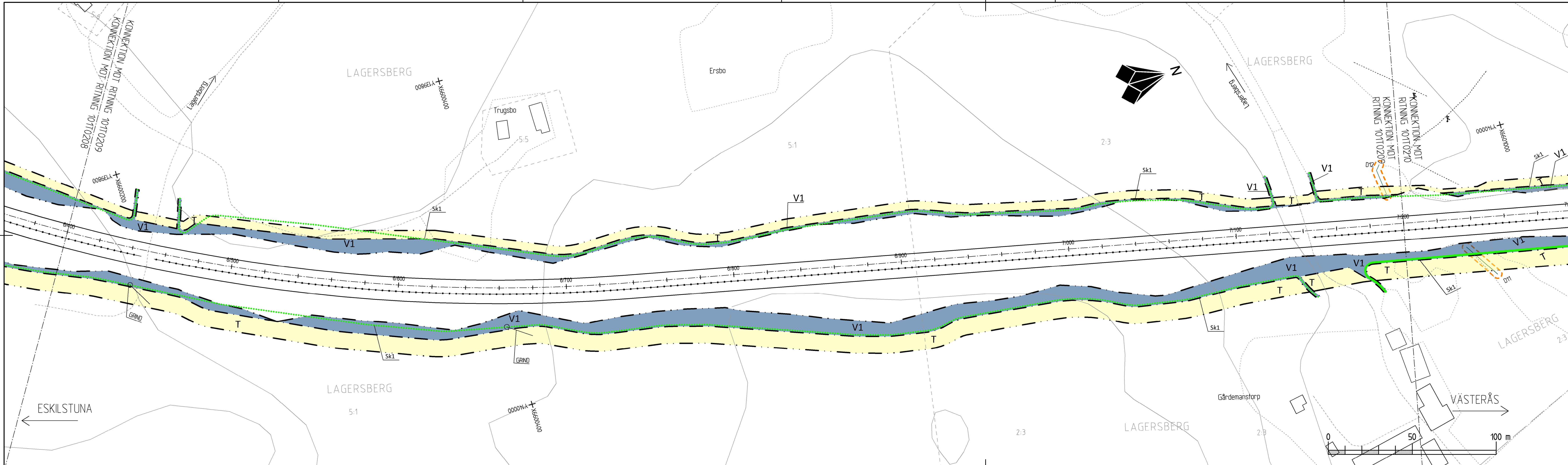
- FÖRBUDEN SOM AVSER VERKSAMHET ELLER ÅTGÄRD INOM GENERELLT BIOTOPSKYDDSOMRÅDE (7:11 2 st MB) GÄLLER INTE BYGGANDE AV ALLMÄN VÄG.
- FÖRBUDEN MOT ÅTGÄRDER INOM STRANDSKYDDS- OMRÅDE (7:15 MB) GÄLLER INTE BYGGANDE AV ALLMÄN VÄG.

SKYLDIGHET ATT GÖRA ANMÄLAN FÖR SAMRÅD ENLIGT 12:6 MB GÄLLER INTE FÖR VERKSAMHETER OCH ÅTGÄRDER SOM BEHOVS FÖR ATT BYGGA VÄGEN OCH SOM FASTSTÄLLS OCH INGÅR I VÄGOMRÅDET FÖR ALLMÄN VÄG ELLER OMRÅDE FÖR TILLFÄLLIG NYTTJÄNDERÄTT

ÖVRIGA BETECKNINGAR PÅ PLANKARTAN

- 0/100 VÄGBANEKANTER OCH LÄNGDMÄTNING. DEN NYA VÄGENS HÖJDNIVÅ FÖLJER I HUVUDSAK BEFINTLIG NIVÅ DÄR INGET ANNAT ANGES.
- MITTRÄCKE
- TRAKTGRÄNS
- FASTIGHETSGRÄNS
- TRAKTNAMN/FASTIGHETSBECKENING

TYP AV PLAN		VÄGPLAN	
GRANSKNINGSSTATUS/SYFTE		GRANSKNINGSHANDLING	
HANDLINGSTYP	2017-04-20		
DATUM	LEVERANS / ÄNDRINGS-PM		
OBJEKT	VÄG 56, KVICKSUND-VÄSTJÄDRA		
DELOMRÅDE / BANDEL	1 KVICKSUND-VÄSTJÄDRA		
ANLÄGGNINGDEL	01 VÄG 56		
OBJEKTNUMMER / KM	100889	KONSTRUKTIONNUMMER	
BESTÄLLARE	TRAFIKVERKET	LEVERANTÖR	WSP
SKAPAD AV	ANDERS NYSTRÖM	UPPDRAGSNUMMER	10207784
GODKÄND AV	STIG HAGSTRÖM	AVDELNING	
RITNINGSTYP	PLAN		
TEKNIKOMRÅDE / INNEHÅLL	VÄGUTFORMNING OCH TRAFIK		
BESKRIVNING	PLANKARTA KM 5/600-6/400		
SKALA	1:1000	FORMAT	A3FFF
RITNINGNUMMER	101T0208	FÖRVALTNINGSNUMMER	
		BLAD	NÄSTA BLAD
			BET



ANVISNINGAR
 KOORDINATSYSTEM
 SYSTEM I PLAN: Sweref 99 16 30
 SYSTEM I HÖJD: RH 2000

TECKENFÖRKLARING

MARKANSPRÅK

- GRÄNS FÖR VÄGOMRÅDE
- - - - - AVGRÄNSNING MELLAN OLIKA TYPER AV MARKANSPRÅK
- V** NYTT VÄGOMRÅDE MED VÄGRÄTT
- Vi** NYTT VÄGOMRÅDE MED INSKRÄNKT VÄGRÄTT
GÄLLER VID TRYCKBANK FÖR JORD- OCH SKOGSBRUKSÄNDAMÅL
- T** TILLFÄLLIG NYTTJÄNDERÄTT

V1 - NYTT VÄGOMRÅDE MED VÄGRÄTT
 V2 - NYTT VÄGOMRÅDE INOM DETALJPLAN MED ENSKILT HUVUDMANNASKAP

T - TILLFÄLLIG NYTTJÄNDERÄTT (UPPLAG/FÖRBIFART) GÄLLER UNDER BYGGTIDEN, DOCK LÄNGST TILL OCH MED 12 MÅNADER EFTER SLUTBESIKTNING

SKYDDÅTGÄRDER OCH FÖRSIKTIGHETSÅTGÄRDER

- MÄRKING ELLER AVGRÄNSNING AV SKYDDÅTGÄRD/FÖRSIKTIGHETSÅTGÄRD
- Sk1 FAUNASTÄNGSEL
- Sk2 SMÅVILT-PASSAGE TYP UTTERHYLLA
- Sk3 BULLERSKYDDÅTGÄRD FASAD/UTEPLATS
- Sk4 KANTSTEN VID VATTENDRAG MED MILKVALITETSORMER
- Sk5 SLANT AV LÄGPERMEABELT MATERIAL
- Sk6 RÖRBRD FÖR VILT
- Sk7 BULLERSKYDDÅTGÄRD BULLERSKÄRM

VERKSAMHETER/ÅTGÄRDER SOM UNDANTAS FRÅN FÖRBUD ENLIGT MILJÖBALKEN

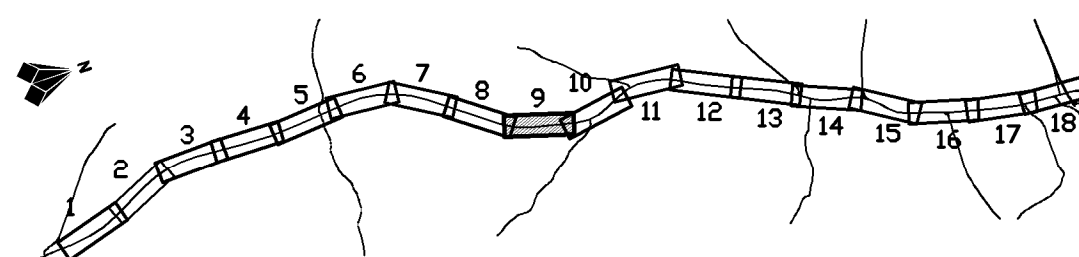
- FÖRBUDEN SOM AVSER VERKSAMHET ELLER ÅTGÄRD INOM GENERELLT BIOTOPSKYDDS-OMRÅDE (7:11 2 st MB) GÄLLER INTE BYGGANDE AV ALLMÄN VÄG.
- FÖRBUDEN MOT ÅTGÄRDER INOM STRANDSKYDDS-OMRÅDE (7:15 MB) GÄLLER INTE BYGGANDE AV ALLMÄN VÄG.

SKYLDIGHET ATT GÖRA ANMÄLAN FÖR SAMRÅD ENLIGT 12:6 GÄLLER INTE FÖR VERKSAMHETER OCH ÅTGÄRDER SOM BEHOVS FÖR ATT BYGGA VÄGEN OCH SOM FASTSTÄLLS OCH INGÅR I VÄGOMRÅDET FÖR ALLMÄN VÄG ELLER OMRÅDE FÖR TILLFÄLLIG NYTTJÄNDERÄTT

ÖVRIGA BETECKNINGAR PÅ PLANKARTAN

- 0/100 VÄGBANEKANTER OCH LÄNGDMÄTNING. DEN NYA VÄGENS HÖJDNIVÅ FÖLJER I HUVUDSAK BEFINTLIG NIVÅ DÄR INGET ANNAT ANGES.
- MITTRÄCKE
- TRAKTGRÄNS
- FASTIGHETSGRÄNS
- TRAKTNAMN/FASTIGHETSBECKENING

TÖRÜNDA 13



VÄGPLAN

GRANSKNINGSSTATUS/SYFTE

HANDLINGSTYP
GRANSKNINGSHANDLING

DATUM
 2017-04-20

OBJEKT
VÄG 56, KVICKSUND-VÄSTJÄDRA

DELOMRÅDE / BANDEL
 1 KVICKSUND-VÄSTJÄDRA

ANLÄGGNINGDEL
 01 VÄG 56

OBJEKTNUMMER / KM
 100889

BESTÄLLARE
TRAFIKVERKET

SKAPAD AV
ANDERS NYSTRÖM

GODKÄND AV
STIG HAGSTRÖM

RITNINGSTYP
PLAN

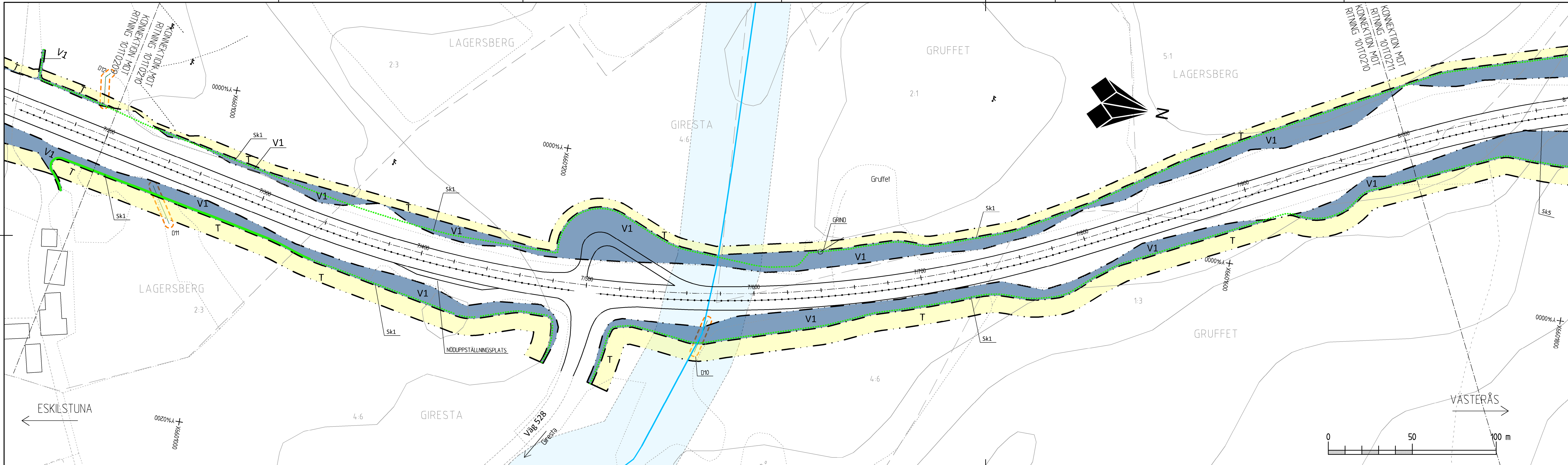
TEKNIKOMRÅDE / INNEHÅLL
VÄGUTFORMNING OCH TRAFIK

BESKRIVNING
PLANKARTA KM6/400-7/200

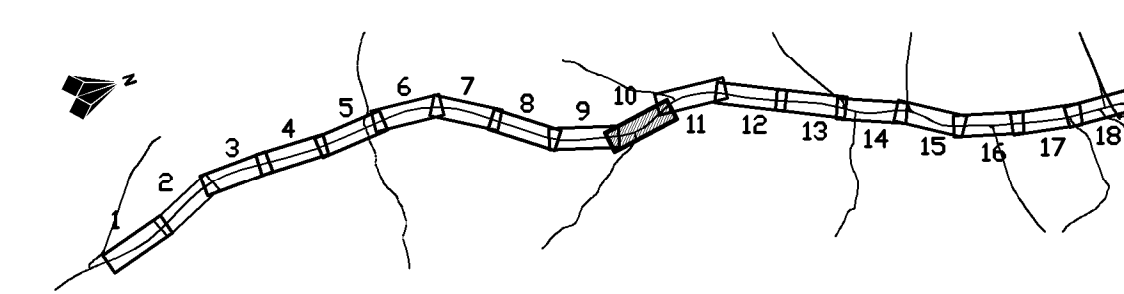
SKALA
 1:1000

RITNINGSNUMMER
 101T0209

VMN11811VP (7) 2017-04-20:174



ANVISNINGAR
 KOORDINATSYSTEM
 SYSTEM I PLAN: Sweref 99 16 30
 SYSTEM I HÖJD: RH 2000



TECKENFÖRKLARING

- MARKANSPRÅK**
- GRÄNS FÖR VÄGOMRÅDE
 - - - AVGRÄNSNING MELLAN OLIKA TYPER AV MARKANSPRÅK
 - V** NYTT VÄGOMRÅDE MED VÄGRÄTT
 - Vi** NYTT VÄGOMRÅDE MED INSKRÄNKT VÄGRÄTT
GÄLLER VID TRYCKBANK FÖR JORD- OCH SKOGSBRUKSÄNDAMÅL
 - T** TILLFÄLLIG NYTTJANDERÄTT
- V1 - NYTT VÄGOMRÅDE MED VÄGRÄTT
 V2 - NYTT VÄGOMRÅDE INOM DETALJPLAN MED ENSKILT HUVUDMANNASKAP

T - TILLFÄLLIG NYTTJANDERÄTT (UPPLAG/FÖRBIFART) GÄLLER UNDER BYGGTIDEN, DOCK LÄNGST TILL OCH MED 12 MÅNADER EFTER SLUTBESIKTNING

SKYDDSGÅRDER OCH FÖRSIKTIGHETSMÅTT

- MARKERING ELLER AVGRÄNSNING AV SKYDDSGÅRD/FÖRSIKTIGHETSMÅTT
- Sk1 FAUNASTÄNGSEL
- Sk2 SMÅVILT PASSAGE TYP UTTERHYLLA
- Sk3 BULLERSKYDDSGÅRD FASAD/UTEPLATS
- Sk4 KANTSTEN VID VATTENDRAG
- Sk5 SLÄNT AV LÄGPERMEABELT MATERIAL
- Sk6 RÖRBRÖ FÖR VILT
- Sk7 BULLERSKYDDSGÅRD BULLERSKÄRM

VERKSAMHETER/ÅTGÄRDER SOM UNDANTAS FRÅN FÖRBUD ENLIGT MILJÖBALKEN

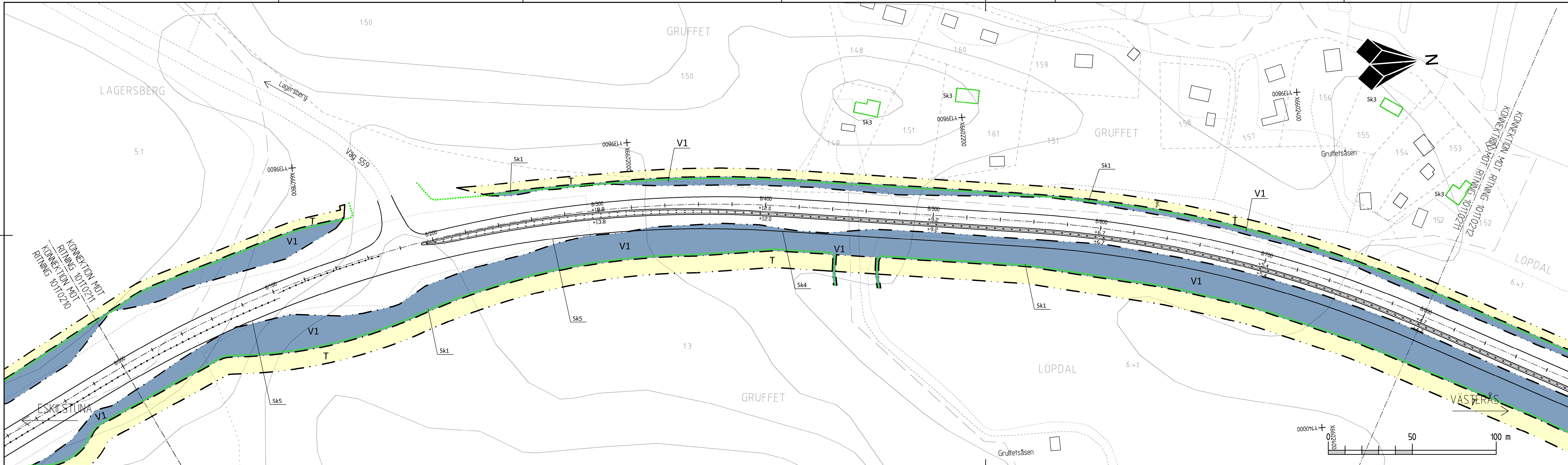
- FÖRBUDEN SOM AVSER VERKSAMHET ELLER ÅTGÄRD INOM GENERELLT BIOTOPSKYDDSOMRÅDE (7:11 2 st MB) GÄLLER INTE BYGGANDE AV ALLMÄN VÄG.
- FÖRBUDEN MOT ÅTGÄRDER INOM STRANDSKYDDS- OMRÅDE (7:15 MB) GÄLLER INTE BYGGANDE AV ALLMÄN VÄG.

SKYLDIGHET ATT GÖRA ANMÄLAN FÖR SAMRÅD ENLIGT 12:6 MB GÄLLER INTE FÖR VERKSAMHETER OCH ÅTGÄRDER SOM BEHÖVS FÖR ATT BYGGA VÄGEN OCH SOM FASTSTÄLLS OCH INGÅR I VÄGOMRÅDET FÖR ALLMÄN VÄG ELLER OMRÅDE FÖR TILLFÄLLIG NYTTJANDERÄTT

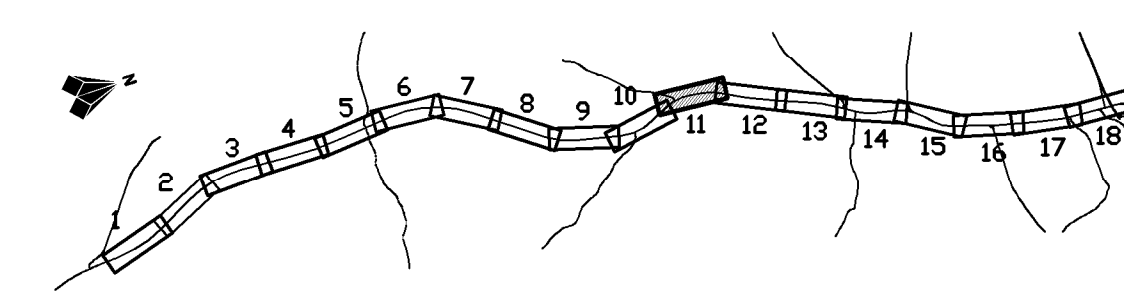
ÖVRIGA BETECKNINGAR PÅ PLANKARTAN

- 0/100 VÄGBANEKANTER OCH LÄNGDMÄTNING. DEN NYA VÄGENS HÖJDNIVÅ FÖLJER I HUVUDSAK BEFINTLIG NIVÅ DÄR INGET ANNAT ANGES.
- MITTRÄCKE
- TRAKTGRÄNS
- FASTIGHETSGRÄNS
- TRAKTNAMN/FASTIGHETSBECKENING

TYP AV PLAN		VÄGPLAN	
GRANSKNINGSSTATUS/SYFTE		GRANSKNINGSHANDLING	
HANDLINGSTYP	GRANSKNINGSHANDLING		
DATUM	2017-04-20	LEVERANS / ÄNDRINGS-PM	
OBJEKT	VÄG 56, KVICKSUND-VÄSTJÄDRA		
DELOMRÅDE / BANDDEL	1 KVICKSUND-VÄSTJÄDRA		
ANLÄGGNINGDEL	01 VÄG 56		
OBJEKTNUMMER / KM	100889	KONSTRUKTIONNUMMER	
BESTÄLLARE	TRAFIKVERKET	LEVERANTÖR	WSP
SKAPAD AV	ANDERS NYSTRÖM	UPPDRAGSNUMMER	10207784
GODKÄND AV	STIG HAGSTRÖM	AVDELNING	
RITNINGSTYP	PLAN		
TEKNIKOMRÅDE / INNEHÅLL	VÄGUTFORMNING OCH TRAFIK		
BESKRIVNING	PLANKARTA KM7/200-8/000		
SKALA	1:1000	FORMAT	A3FFF
RITNINGNUMMER	101T0210	FÖRVALTNINGSNUMMER	
		BLAD	NÄSTA BLAD
		BET	



ANVISNINGAR
 KOORDINATSYSTEM
 SYSTEM I PLAN: Sweref 99 16 30
 SYSTEM I HÖJD: RH 2000



TECKENFÖRKLARING

MARKANSPRÅK

- GRÄNS FÖR VÄGOMRÅDE
- - - - - AVGRÄNSNING MELLAN OLIKA TYPER AV MARKANSPRÅK
- V** NYTT VÄGOMRÅDE MED VÄGRÄTT

- V1 - NYTT VÄGOMRÅDE MED VÄGRÄTT
- V2 - NYTT VÄGOMRÅDE INOM DETALJPLAN MED ENSKILT HUVUDMANNASKAP

- Vi** NYTT VÄGOMRÅDE MED INSKRÄNKT VÄGRÄTT
GÄLLER VID TRYCKBANK FÖR JORD- OCH SKOGSBRUKSÄNDAMÅL
- T** TILLFÄLLIG NYTTJANDERÄTT

T - TILLFÄLLIG NYTTJANDERÄTT (UPPLAG/FÖRBIFART) GÄLLER UNDER BYGGTIDEN, DOCK LÄNGST TILL OCH MED 12 MÅNADER EFTER SLUTBESIKTNING

SKYDDÅTGÄRDER OCH FÖRSIKTIGHETSMÅTT

- MARKERING ELLER AVGRÄNSNING AV SKYDDÅTGÄRD/FÖRSIKTIGHETSMÅTT
- Sk1 FAUNASTÄNGSEL
- Sk2 SMÅVILT PASSAGE TYP UTTERHYLLA
- Sk3 BULLERSKYDDÅTGÄRD FASAD/UTEPLATS
- Sk4 KANTSTEN VID VATTENDRAG MED MILJÖKVALITETSNORMER
- Sk5 SLANT AV LÄGPERMEABELT MATERIAL
- Sk6 RÖRBRÖ FÖR VILT
- Sk7 BULLERSKYDDÅTGÄRD BULLERSKÄRM

VERKSAMHETER/ÅTGÄRDER SOM UNDTANTAS FRÅN FÖRBUD ENLIGT MILJÖBALKEN

- FÖRBUDEN SOM AVSER VERKSAMHET ELLER ÅTGÄRD INOM GENERELLT BIOTOPSKYDDSOMRÅDE (7:11 2 st MB) GÄLLER INTE BYGGANDE AV ALLMÄN VÄG.
- FÖRBUDEN MOT ÅTGÄRDER INOM STRANDSKYDDS- OMRÅDE (7:15 MB) GÄLLER INTE BYGGANDE AV ALLMÄN VÄG.

SKYLDIGHET ATT GÖRA ANMÄLAN FÖR SAMRÅD ENLIGT 12:6 MB GÄLLER INTE FÖR VERKSAMHETER OCH ÅTGÄRDER SOM BEHOVS FÖR ATT BYGGA VÄGEN OCH SOM FASTSTÄLLS OCH INGÅR I VÄGOMRÅDET FÖR ALLMÄN VÄG ELLER OMRÅDE FÖR TILLFÄLLIG NYTTJANDERÄTT

ÖVRIGA BETECKNINGAR PÅ PLANKARTAN

- 0/100 VÄGBANEKANTER OCH LÄNGDMÄTNING. DEN NYA VÄGENS HÖJDNIVÅ FÖLJER I HUVUDSAK BEFINTLIG NIVÅ DÄR INGET ANNAT ANGES.
- - - - - MITTRÄCKE
- - - - - TRAKTGRÄNS
- - - - - FASTIGHETSGRÄNS
- - - - - TRAKTNAMN/FASTIGHETSBECKNING

VÄGPLAN

GRANSKNINGSSTATUS/SYFTE

HANDLINGSTYP
GRANSKNINGSHANDLING

DATUM
 2017-04-20

OBJEKT
VÄG 56, KVICKSUND-VÄSTJÄDRA

DELOMRÅDE / BANDDEL
1 KVICKSUND-VÄSTJÄDRA

ANLÄGGNINGDEL
 01 VÄG 56

OBJEKTNUMMER / KM
 100889

BESTÄLLARE
TRAFIKVERKET

SKAPAD AV
ANDERS NYSTRÖM

GODKÄND AV
STIG HAGSTRÖM

RITNINGSTYP
PLAN

TEKNIKOMRÅDE / INNEHÅLL
VÄGUTFORMNING OCH TRAFIK

BESKRIVNING
PLANKARTA KM8/000-8/800

SKALA
 1:1000

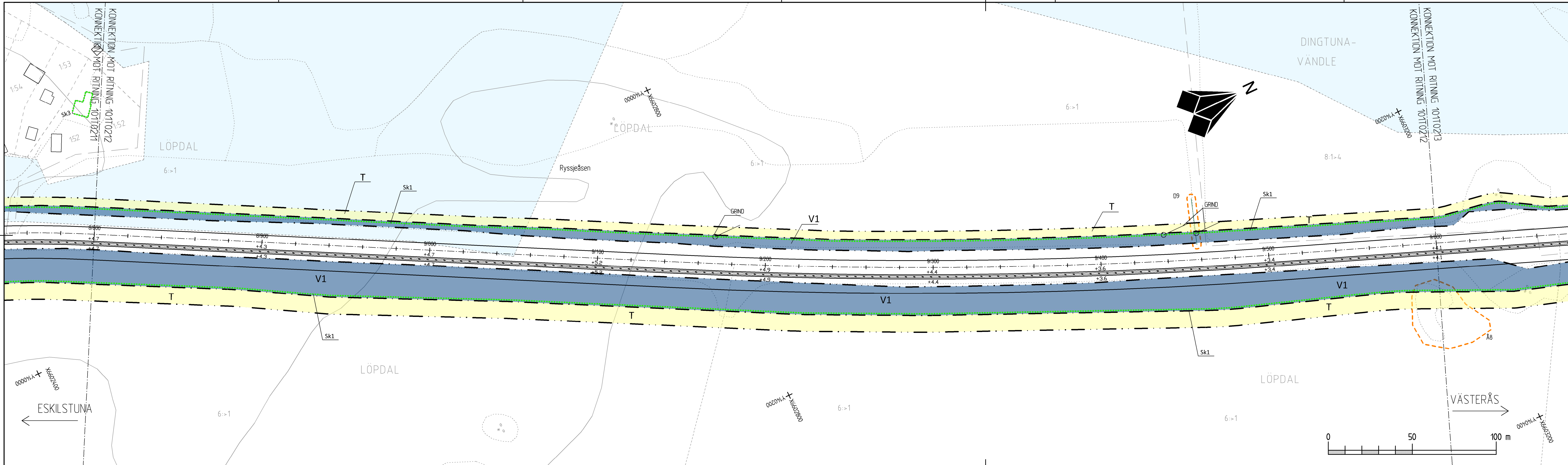
FORMAT
 A3FFF

RITNINGSNUMMER
 101T0211

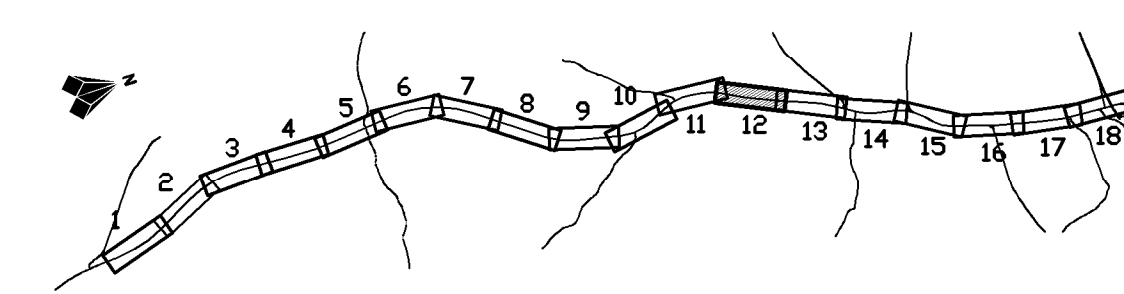
FÖRVALTNINGSNUMMER
 BLAD NÄSTA BLAD BET

TÖRUNDA 13

FL L:\546\1020778\1 CAD\KARTOR\101T0211\101T0211.DWG 2017-04-19 16:52 AV ANVÄNDARE SES193B



ANVISNINGAR
 KOORDINATSYSTEM
 SYSTEM I PLAN: Sweref 99 16 30
 SYSTEM I HÖJD: RH 2000



TECKENFÖRKLARING

- MARKANSPRÅK**
- GRÄNS FÖR VÄGOMRÅDE
 - - - - - AVGRÄNSNING MELLAN OLIKA TYPER AV MARKANSPRÅK
 - V** NYTT VÄGOMRÅDE MED VÄGRÄTT
 - Vi** NYTT VÄGOMRÅDE MED INSKRÄNKT VÄGRÄTT GÄLLER VID TRYCKBANK FÖR JORD- OCH SKOGSBRUKSÄNDAMÅL
 - T** TILLFÄLLIG NYTTJÄNDERÄTT
- V1 - NYTT VÄGOMRÅDE MED VÄGRÄTT
 V2 - NYTT VÄGOMRÅDE INOM DETALJPLAN MED ENSKILT HUVUDMANNASKAP
- T - TILLFÄLLIG NYTTJÄNDERÄTT (UPPLAG/FÖRBIFART) GÄLLER UNDER BYGGTIDEN, DOCK LÄNGST TILL OCH MED 12 MÅNADER EFTER SLUTBESIKTNING

SKYDDÅTGÄRDER OCH FÖRSIKTIGHETSMÅTT

- MARKERING ELLER AVGRÄNSNING AV SKYDDÅTGÄRD/FÖRSIKTIGHETSMÅTT
- Sk1 FAUNASTÄNGSEL
 - Sk2 SMÅVILT-PASSAGE TYP UTTERHYLLA
 - Sk3 BULLERSKYDDÅTGÄRD FASAD/UTEPLATS
 - Sk4 KANTSTEN VID VATTENDRAG MED MILJUKVALITETSNORMER
 - Sk5 SLANT AV LÄGPERMEABELT MATERIAL
 - Sk6 RÖRBRD FÖR VILT
 - Sk7 BULLERSKYDDÅTGÄRD BULLERSKÄRM

VERKSAMHETER/ÅTGÄRDER SOM UNDTAS FRÅN FÖRBUD ENLIGT MILJÖBALKEN

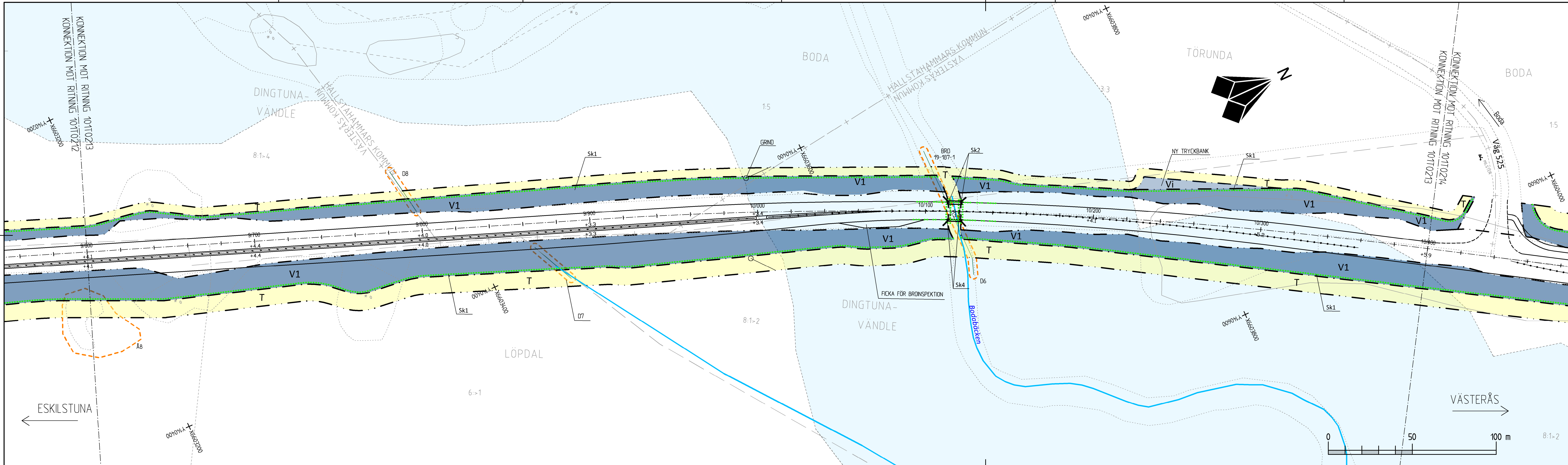
- FÖRBUDEN SOM AVSER VERKSAMHET ELLER ÅTGÄRD INOM GENERELLT BIOTOPSKYDDS-OMRÅDE (7:11 2 st MB) GÄLLER INTE BYGGANDE AV ALLMÄN VÄG.
- FÖRBUDEN MOT ÅTGÄRDER INOM STRANDSKYDDS-OMRÅDE (7:15 MB) GÄLLER INTE BYGGANDE AV ALLMÄN VÄG.

SKYLDIGHET ATT GÖRA ANMÄLAN FÖR SAMRÅD ENLIGT 12:6 MB GÄLLER INTE FÖR VERKSAMHETER OCH ÅTGÄRDER SOM BEHOVS FÖR ATT BYGGA VÄGEN OCH SOM FASTSTÄLLS OCH INGÅR I VÄGOMRÅDET FÖR ALLMÄN VÄG ELLER OMRÅDE FÖR TILLFÄLLIG NYTTJÄNDERÄTT

ÖVRIGA BETECKNINGAR PÅ PLANKARTAN

- 0/100 VÄGBANEKANTER OCH LÄNGDMÄTNING. DEN NYA VÄGENS HÖJDNIVÅ FÖLJER I HUVUDSAK BEFINTLIG NIVÅ DÄR INGET ANNAT ANGES.
- - - - - MITTRÄCKE
- - - - - TRAKTGRÄNS
- - - - - FASTIGHETSGRÄNS
- - - - - TRAKTNAMN/FASTIGHETS BETECKNING

TYP AV PLAN		VÄGPLAN	
GRANSKNINGSSTATUS/SYFTE		GRANSKNINGSHANDLING	
HANDLINGSTYP	2017-04-20		
DATUM	LEVERANS / ÄNDRINGS-PM		
OBJEKT	VÄG 56, KVICKSUND-VÄSTJÄDRA		
DELOMRÅDE / BANDEL	1 KVICKSUND-VÄSTJÄDRA		
ANLÄGGNINGDEL	01 VÄG 56		
OBJEKTNUMMER / KM	100889	KONSTRUKTIONNUMMER	
BESTÄLLARE	TRAFIKVERKET	LEVERANTÖR	WSP
SKAPAD AV	ANDERS NYSTRÖM	UPPDRAGSNUMMER	10207784
GODKÄND AV	STIG HAGSTRÖM	AVDELNING	
RITNINGSTYP	PLAN		
TEKNIKOMRÅDE / INNEHÅLL	VÄGUTFORMNING OCH TRAFIK		
BESKRIVNING	PLANKARTA KM8/800-9/600		
SKALA	1:1000	FORMAT	A3FFF
RITNINGSNUMMER	101T0212	FÖRVALTNINGSNUMMER	
		BLAD	NÄSTA BLAD
		BET	



ANVISNINGAR
 KOORDINATSYSTEM
 SYSTEM I PLAN: Sweref 99 16 30
 SYSTEM I HÖJD: RH 2000

TECKENFÖRKLARING

MARKANSPRÅK

- GRÄNS FÖR VÄGOMRÅDE
- AVGRÄNSNING MELLAN OLIKA TYPER AV MARKANSPRÅK
- V** NYTT VÄGOMRÅDE MED VÄGRÄTT
- Vi** NYTT VÄGOMRÅDE MED INSKRÄNKT VÄGRÄTT GÄLLER VID TRYCKBANK FÖR JORD- OCH SKOGSBRUKSÄNDAMÅL
- T** TILLFÄLLIG NYTTJÄNDERÄTT

- V1 - NYTT VÄGOMRÅDE MED VÄGRÄTT
- V2 - NYTT VÄGOMRÅDE INOM DETALJPLAN MED ENSKILT HUVUDMANNASKAP

- Vi** NYTT VÄGOMRÅDE MED INSKRÄNKT VÄGRÄTT GÄLLER VID TRYCKBANK FÖR JORD- OCH SKOGSBRUKSÄNDAMÅL
- T** TILLFÄLLIG NYTTJÄNDERÄTT

T - TILLFÄLLIG NYTTJÄNDERÄTT (UPPLAG/FÖRBFART) GÄLLER UNDER BYGGTIDEN, DOCK LÄNGST TILL OCH MED 12 MÅNADER EFTER SLUTBESIKTNING

SKYDDSÅTGÄRDER OCH FÖRSIKTIGHETSMÅTT

- MARKERING ELLER AVGRÄNSNING AV SKYDDSÅTGÄRD/FÖRSIKTIGHETSMÅTT
- Sk1 FAUNASTÄNGSEL
- Sk2 SMÅVILT-PASSAGE TYP UTTERHYLLA
- Sk3 BULLERSKYDDÅTGÄRD FASAD/UTEPLATS
- Sk4 KANTSTEN VID VATTENDRAG MED MILJÖKVALITETSNORMER
- Sk5 SLANT AV LÄGPERMEABELT MATERIAL
- Sk6 RÖRBRD FÖR VILT
- Sk7 BULLERSKYDDÅTGÄRD BULLERSKÄRM

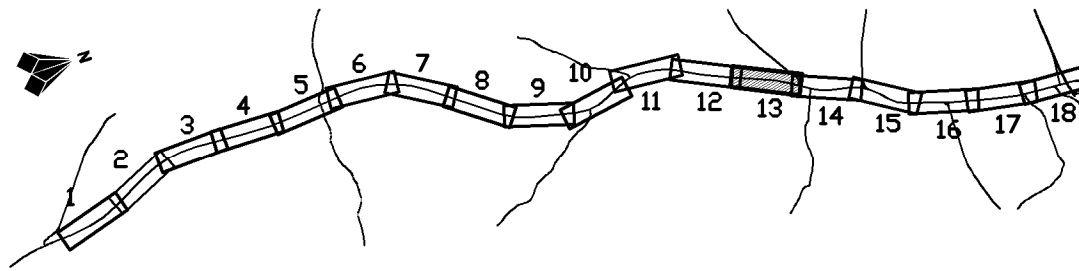
VERKSAMHETER/ÅTGÄRDER SOM UNDANTAS FRÅN FÖRBUD ENLIGT MILJÖBALKEN

- FÖRBUDEN SOM AVSER VERKSAMHET ELLER ÅTGÄRD INOM GENERELLT BIODIVERSITETSOMRÅDE (7:11 2 st MB) GÄLLER INTE BYGGANDE AV ALLMÄN VÄG.
- FÖRBUDEN MOT ÅTGÄRDER INOM STRANDSKYDDS-OMRÅDE (7:15 MB) GÄLLER INTE BYGGANDE AV ALLMÄN VÄG.

SKYLDIGHET ATT GÖRA ANMÄLAN FÖR SAMRÅD ENLIGT 12:6 MB GÄLLER INTE FÖR VERKSAMHETER OCH ÅTGÄRDER SOM BEHOVS FÖR ATT BYGGA VÄGEN OCH SOM FASTSTÄLLS OCH INGÅR I VÄGOMRÅDET FÖR ALLMÄN VÄG ELLER OMRÅDE FÖR TILLFÄLLIG NYTTJÄNDERÄTT

ÖVRIGA BETECKNINGAR PÅ PLANKARTAN

- 0/100 VÄGBANEKANTER OCH LÄNGDMÄTNING. DEN NYA VÄGENS HÖJDNIVÅ FÖLJER I HUVUDSAK BEFINTLIG NIVÅ DÄR INGET ANNAT ANGES.
- MITTRÄCKE
- TRAKTGRÄNS
- FASTIGHETSGRÄNS
- TRAKTNAMN/FASTIGHETSBECKENNING



VÄGPLAN

GRANSKNINGSSTATUS/SYFTE

GRANSKNINGSHANDLING

2017-04-20

LEVERANS / ÄNDRINGS-PM

VÄG 56, KVICKSUND-VÄSTJÄDRA

DELOMRÅDE / BANDEL

1 KVICKSUND-VÄSTJÄDRA

ANLÄGGNINGDEL

01 VÄG 56

OBJEKTNUMMER / KM

100889

KONSTRUKTIONNUMMER

LEVERANTÖR

TRAFIKVERKET

WSP

SKAPAD AV

ANDERS NYSTRÖM

UPPDRAGSNUMMER

10207784

GODKÄND AV

STIG HAGSTRÖM

AVDELNING

RITNINGSTYP

PLAN

TEKNIKOMRÅDE / INNEHÅLL

VÄGUTFORMNING OCH TRAFIK

BESKRIVNING

PLANKARTA

KM9/600-10/400

SKALA

1:1000

FORMAT

A3FFF

FÖRVALTNINGSNUMMER

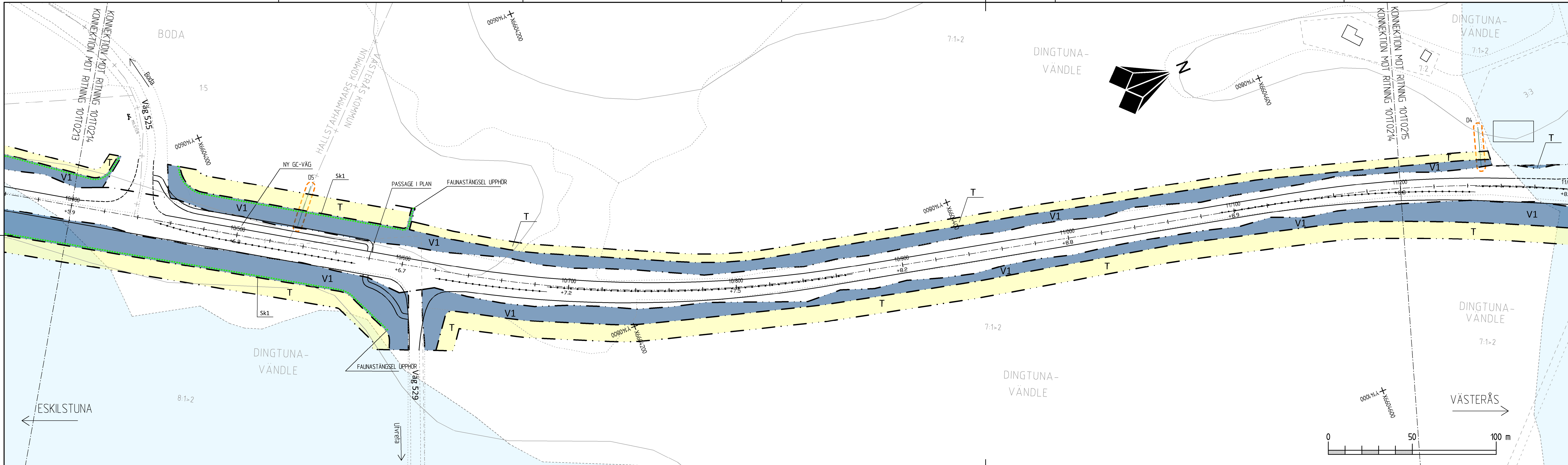
BLAD

NÄSTA BLAD

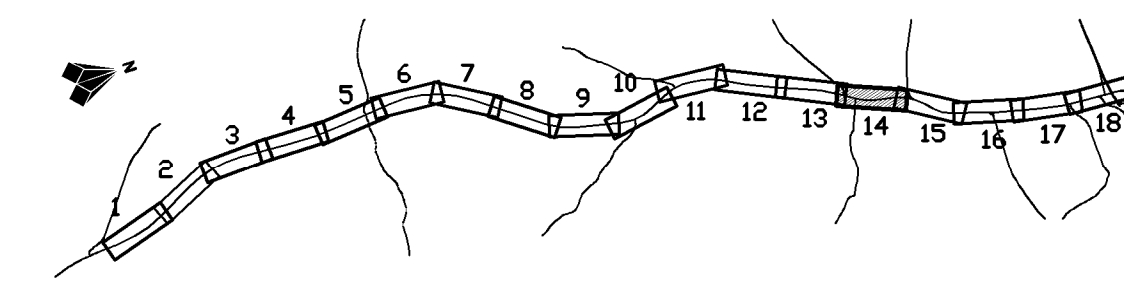
BET

RITNINGSNUMMER

101T0213



ANVISNINGAR
 KOORDINATSYSTEM
 SYSTEM I PLAN: Sweref 99 16 30
 SYSTEM I HÖJD: RH 2000



TECKENFÖRKLARING

- MARKANSPRÅK**
- GRÄNS FÖR VÄGOMRÅDE
 - AVGRÄNSNING MELLAN OLIKA TYPER AV MARKANSPRÅK
 - V** NYTT VÄGOMRÅDE MED VÄGRÄTT
 - Vi** NYTT VÄGOMRÅDE MED INSKRÄNKT VÄGRÄTT GÄLLER VID TRYCKBANK FÖR JORD- OCH SKOGSBRUKSÄNDAMÅL
 - T** TILLFÄLLIG NYTTJANDERÄTT
- V1 - NYTT VÄGOMRÅDE MED VÄGRÄTT
 V2 - NYTT VÄGOMRÅDE INOM DETALJPLAN MED ENSKILT HUVUDMANNASKAP

T - TILLFÄLLIG NYTTJANDERÄTT (UPPLAG/FÖRBIFART) GÄLLER UNDER BYGGTIDEN, DOCK LÄNGST TILL OCH MED 12 MÅNADER EFTER SLUTBESIKTNING

SKYDDSGÄRDER OCH FÖRSIKTIGHETSMÅTT

- MARKERING ELLER AVGRÄNSNING AV SKYDDSGÄRD/FÖRSIKTIGHETSMÅTT
- Sk1 FAUNASTÄNGSEL
- Sk2 SMÅVILTPASSAGE TYP UTTERHYLLA
- Sk3 BULLERSKYDDSGÄRD FASAD/UTEPLATS
- Sk4 KANTSTEN VID VATTENDRAG MED MILJÖKVALITETSNORMER
- Sk5 SLANT AV LÄGPERMEABELT MATERIAL
- Sk6 RÖRBRD FÖR VILT
- Sk7 BULLERSKYDDSGÄRD BULLERSKÄRM

VERKSAMHETER/ÅTGÄRDER SOM UNDANTAS FRÅN FÖRBUD ENLIGT MILJÖBALKEN

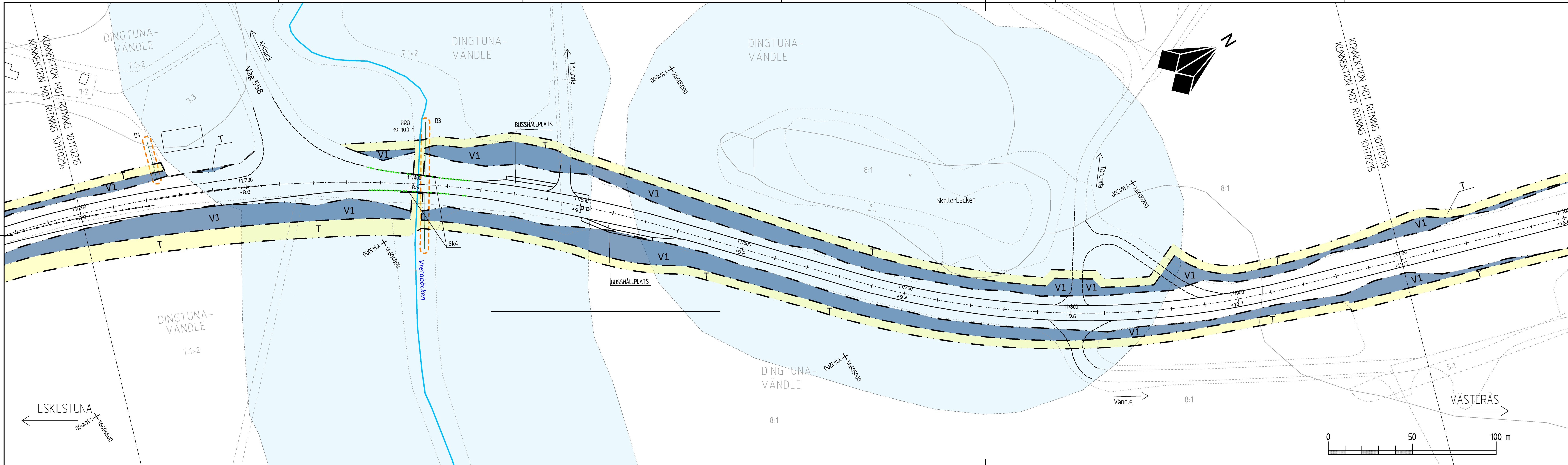
- FÖRBUDEN SOM AVSER VERKSAMHET ELLER ÅTGÄRD INOM GENERELLT BIODIVERSITETSOMRÅDE (7:11 2 st MB) GÄLLER INTE BYGGANDE AV ALLMÄN VÄG.
- FÖRBUDEN MOT ÅTGÄRDER INOM STRANDSKYDDSGRÄNS OMRÅDE (7:15 MB) GÄLLER INTE BYGGANDE AV ALLMÄN VÄG.

SKYLDIGHET ATT GÖRA ANMÄLAN FÖR SAMRÅD ENLIGT 12:6 MB GÄLLER INTE FÖR VERKSAMHETER OCH ÅTGÄRDER SOM BEHOVS FÖR ATT BYGGA VÄGEN OCH SOM FASTSTÄLLS OCH INGÅR I VÄGOMRÅDET FÖR ALLMÄN VÄG ELLER OMRÅDE FÖR TILLFÄLLIG NYTTJANDERÄTT

ÖVRIGA BETECKNINGAR PÅ PLANKARTAN

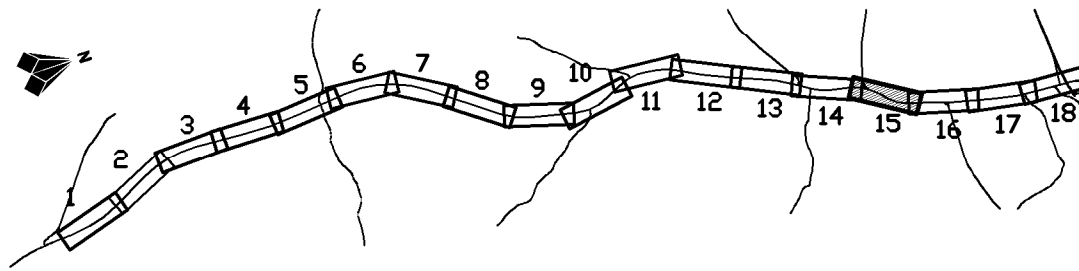
- 0/100 VÄGBANEKANTER OCH LÄNGDMÄTNING. DEN NYA VÄGENS HÖJDNIVÅ FÖLJER I HUVUDSAK BEFINTLIG NIVÅ DÄR INGET ANNAT ANGES.
- MITTRÄCKE
- TRAKTGRÄNS
- FASTIGHETSGRÄNS
- TRAKTNAMN/FASTIGHETSBECKNING

TYP AV PLAN		VÄGPLAN	
GRANSKNINGSSTATUS/SYFTE			
HANDLINGSTYP		GRANSKNINGSHANDLING	
DATUM	2017-04-20	LEVERANS / ÄNDRINGS-PM	
OBJEKT	VÄG 56, KVICKSUND-VÄSTJÄDRA		
DELOMRÅDE / BAND	1 KVICKSUND-VÄSTJÄDRA		
ANLÄGGNINGDEL	01 VÄG 56		
OBJEKTNUMMER / KM	100889	KONSTRUKTIONNUMMER	
BESTÄLLARE	TRAFIKVERKET	LEVERANTÖR	WSP
SKAPAD AV	ANDERS NYSTRÖM	UPPDRAGSNUMMER	10207784
GODKÄND AV	STIG HAGSTRÖM	AVDELNING	
RITNINGSTYP	PLAN		
TEKNIKOMRÅDE / INNEHÅLL	VÄGUTFORMNING OCH TRAFIK		
BESKRIVNING	PLANKARTA KM10/400-11/200		
SKALA	1:1000	FORMAT	A3FFF
RITNINGSNUMMER	101T0214	FÖRVALTNINGSNUMMER	
		BLAD	NÄSTA BLAD
		BET	



ANVISNINGAR

KOORDINATSYSTEM
 SYSTEM I PLAN: Sweref 99 16 30
 SYSTEM I HÖJD: RH 2000



TECKENFÖRKLARING

MARKANSPRÅK

- GRÄNS FÖR VÄGOMRÅDE
- AVGRÄNSNING MELLAN OLIKA TYPER AV MARKANSPRÅK
- V** NYTT VÄGOMRÅDE MED VÄGRÄTT

- Vi** NYTT VÄGOMRÅDE MED INSKRÄNKT VÄGRÄTT GÄLLER VID TRYCKBANK FÖR JORD- OCH SKOGSBRUKSÄNDAMÅL
- T** TILLFÄLLIG NYTTJÄNDERÄTT

T - TILLFÄLLIG NYTTJÄNDERÄTT (UPPLAG/FÖRBIFART) GÄLLER UNDER BYGGTIDEN, DOCK LÄNGST TILL OCH MED 12 MÅNADER EFTER SLUTBESIKTNING

SKYDDSGÄRDER OCH FÖRSIKTIGHETSÅTGÄRD

- MARKERING ELLER AVGRÄNSNING AV SKYDDSGÄRD/FÖRSIKTIGHETSÅTGÄRD
- Sk1 FAUNASTÄNGSEL
- Sk2 SMÅVILT-PASSAGE TYP UTTERHYLLA
- Sk3 BULLERSKYDDSGÄRD FASAD/UTEPLATS
- Sk4 KANTSTEN VID VATTENDRAG MED MILJÖKVALITETSNORMER
- Sk5 SLANT AV LÄGERMEABELT MATERIAL
- Sk6 RÖRBRD FÖR VILT
- Sk7 BULLERSKYDDSGÄRD BULLERSKÄRM

VERKSAMHETER/ÅTGÄRDER SOM UNDANTAS FRÅN FÖRBUD ENLIGT MILJÖBALKEN

- FÖRBUDEN SOM AVSER VERKSAMHET ELLER ÅTGÄRD INOM GENERELLT BIOTOPSKYDDS-OMRÅDE (7:11 2 st MB) GÄLLER INTE BYGGANDE AV ALLMÄN VÄG.
- FÖRBUDEN MOT ÅTGÄRDER INOM STRANDSKYDDS-OMRÅDE (7:15 MB) GÄLLER INTE BYGGANDE AV ALLMÄN VÄG.

SKYLDIGHET ATT GÖRA ANMÄLAN FÖR SAMRÅD ENLIGT 12:6 MB GÄLLER INTE FÖR VERKSAMHETER OCH ÅTGÄRDER SOM BEHOVS FÖR ATT BYGGA VÄGEN OCH SOM FASTSTÄLLS OCH INGÅR I VÄGOMRÅDET FÖR ALLMÄN VÄG ELLER OMRÅDE FÖR TILLFÄLLIG NYTTJÄNDERÄTT

ÖVRIGA BETECKNINGAR PÅ PLANKARTAN

- 0/100 VÄGBANEKANTER OCH LÄNGDMÄTNING. DEN NYA VÄGENS HÖJDNIVÅ FÖLJER I HUVUDSAK BEFINTLIG NIVÅ DÄR INGET ANNAT ANGES.
- MITTRÄCKE
- TRAKTGRÄNS
- FASTIGHETSGRÄNS
- TRAKTNAMN/FASTIGHETSBECKENING

VÄGPLAN

GRANSKNINGSHANDLING

DATUM: 2017-04-20
 LEVERANS / ÄNDRINGS-PM

OBJEKT: VÄG 56, KVICKSUND-VÄSTJÄDRA

DELOMRÅDE / BANDEL: 1 KVICKSUND-VÄSTJÄDRA

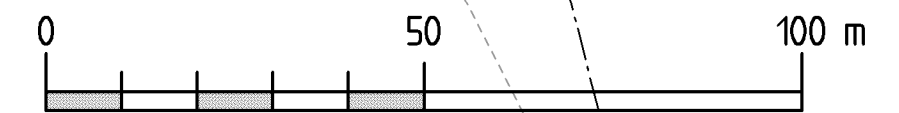
ANLÄGGNINGDEL: 01 VÄG 56
 OBJEKTNUMMER / KM: 100889
 BESTÄLLARE: TRAFIKVERKET

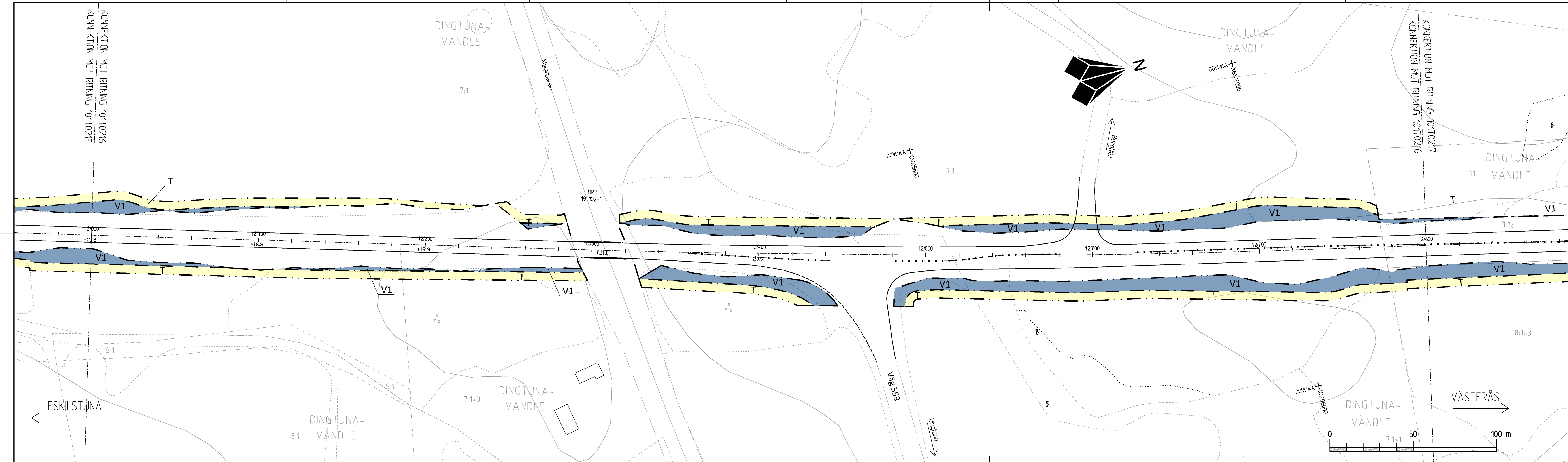
SKAPAD AV: ANDERS NYSTRÖM
 GODKÄND AV: STIG HAGSTRÖM
 UPPDRAGSNUMMER: 10207784

RITNINGSTYP: PLAN
 TEKNIKOMRÅDE / INNEHÅLL: VÄGUTFORMNING OCH TRAFIK

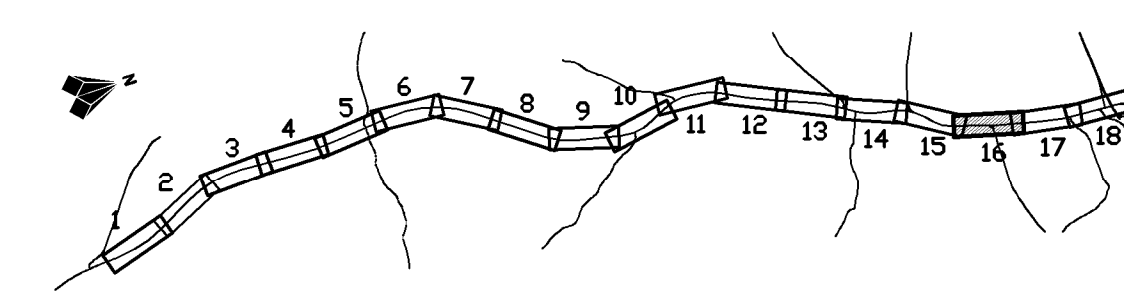
BESKRIVNING: PLANKARTA
 KM11/200-12/000

SKALA: 1:1000
 RITNINGSNUMMER: 101T0215
 FÖRVALTNINGSNUMMER: A3FFF
 BLAD: NÄSTA BLAD
 BET:





ANVISNINGAR
 KOORDINATSYSTEM
 SYSTEM I PLAN: Sweref 99 16 30
 SYSTEM I HÖJD: RH 2000



TECKENFÖRKLARING

- MARKANSPRÅK**
- GRÄNS FÖR VÄGOMRÅDE
 - - - - - AVGRÄNSNING MELLAN OLIKA TYPER AV MARKANSPRÅK
 - V** NYTT VÄGOMRÅDE MED VÄGRÄTT
 - Vi** NYTT VÄGOMRÅDE MED INSKRÄNKT VÄGRÄTT GÄLLER VID TRYCKBANK FÖR JORD- OCH SKOGSBRUKSÄNDAMÅL
 - T** TILLFÄLLIG NYTTJANDERÄTT
- V1 - NYTT VÄGOMRÅDE MED VÄGRÄTT
 V2 - NYTT VÄGOMRÅDE INOM DETALJPLAN MED ENSKILT HUVUDMANNASKAP
- T - TILLFÄLLIG NYTTJANDERÄTT (UPPLAG/FÖRBIFART) GÄLLER UNDER BYGGTIDEN, DOCK LÄNGST TILL OCH MED 12 MÅNADER EFTER SLUTBESIKTNING

SKYDDÅTGÄRDER OCH FÖRSIKTIGHETSÅTGÄRDER

- MARKERING ELLER AVGRÄNSNING AV SKYDDÅTGÄRD/FÖRSIKTIGHETSÅTGÄRD
- Sk1 FAUNASTÄNGSEL
 - Sk2 SMÅVILT-PASSAGE TYP UTTERHYLLA
 - Sk3 BULLERSKYDDÅTGÄRD FASAD/UTEPLATS
 - Sk4 KANTSTEN VID VATTENDRAG MED MILJÖKVALITETSNORMER
 - Sk5 SLÄNT AV LÄGERMEABELT MATERIAL
 - Sk6 RÖRBRD FÖR VILT
 - Sk7 BULLERSKYDDÅTGÄRD BULLERSKÄRM

VERKSAMHETER/ÅTGÄRDER SOM UNDANTAS FRÅN FÖRBUD ENLIGT MILJÖBALKEN

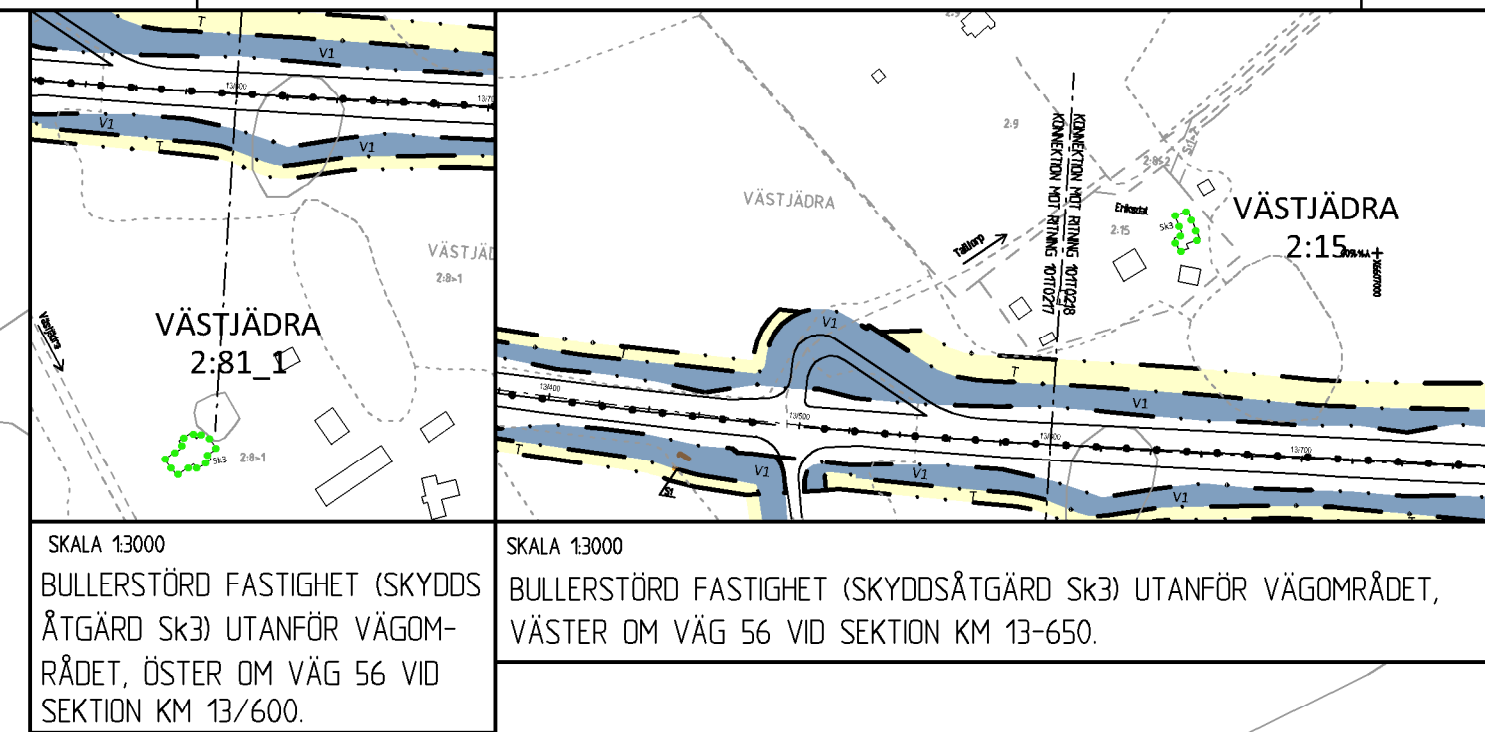
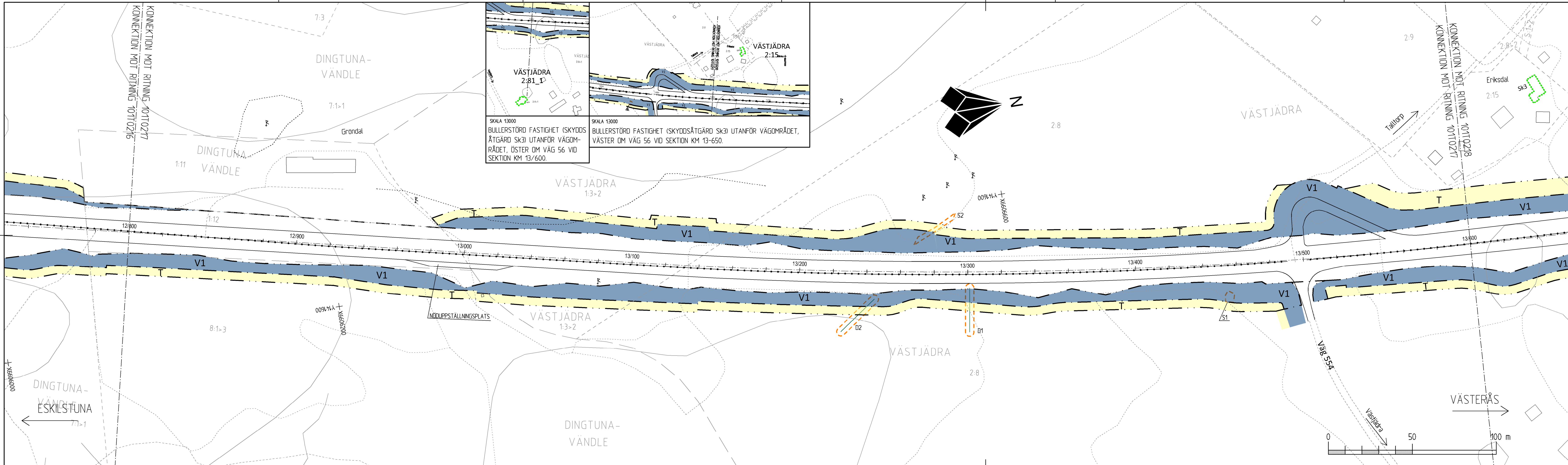
- FÖRBUDEN SOM AVSER VERKSAMHET ELLER ÅTGÄRD INOM GENERellt BIOTOPSKYDDS-OMRÅDE (7:11 2 st MB) GÄLLER INTE BYGGANDE AV ALLMÄN VÄG.
- FÖRBUDEN MOT ÅTGÄRDER INOM STRANDSKYDDS-OMRÅDE (7:15 MB) GÄLLER INTE BYGGANDE AV ALLMÄN VÄG.

SKYLDIGHET ATT GÖRA ANMÄLAN FÖR SAMRÅD ENLIGT 12:6 MB GÄLLER INTE FÖR VERKSAMHETER OCH ÅTGÄRDER SOM BEHOVS FÖR ATT BYGGA VÄGEN OCH SOM FASTSTÄLLS OCH INGÅR I VÄGOMRÅDET FÖR ALLMÄN VÄG ELLER OMRÅDE FÖR TILLFÄLLIG NYTTJANDERÄTT

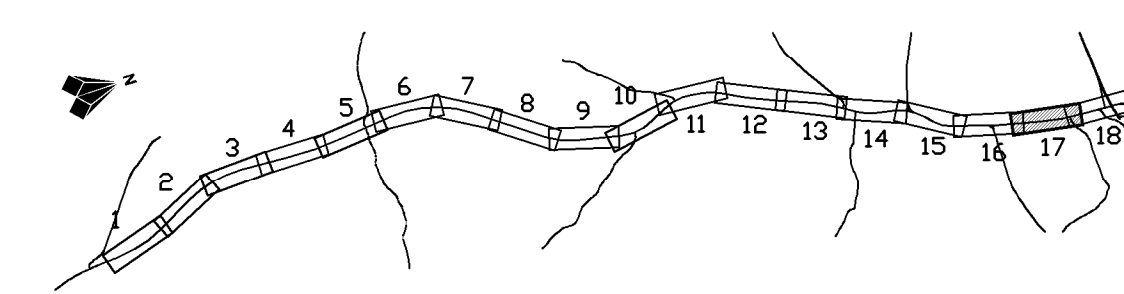
ÖVRIGA BETECKNINGAR PÅ PLANKARTAN

- 0/100 VÄGBANEKANTER OCH LÄNGDMÄTNING. DEN NYA VÄGENS HÖJDINVÅ FÖLJER I HUVUDSAK BEFINTLIG NIVÅ DÄR INGET ANNAT ANGES.
- MITTRÄCKE
- - - - - TRAKTGRÄNS
- - - - - FASTIGHETSGRÄNS
- - - - - TRAKTNAMN/FASTIGHETSBECKENING

TYP AV PLAN		VÄGPLAN	
GRANSKNINGSSTATUS/SYFTE		GRANSKNINGSSTATUS/SYFTE	
HANDLINGSTYP		GRANSKNINGSHANDLING	
DATUM	2017-04-20	LEVERANS / ÄNDRINGS-PM	
OBJEKT	VÄG 56, KVICKSUND-VÄSTJÄDRA		
DELOMRÅDE / BANDEL	1 KVICKSUND-VÄSTJÄDRA		
ANLÄGGNINGDEL	01 VÄG 56		
OBJEKTNUMMER / KM	100889	KONSTRUKTIONNUMMER	
BESTÄLLARE	TRAFIKVERKET	LEVERANTÖR	WSP
SKAPAD AV	ANDERS NYSTRÖM	UPPDRAGSNUMMER	10207784
GODKÄND AV	STIG HAGSTRÖM	AVDELNING	
RITNINGSTYP	PLAN		
TEKNIKOMRÅDE / INNEHÅLL	VÄGUTFORMNING OCH TRAFIK		
BESKRIVNING	PLANKARTA		
	KM12/000-12/800		
SKALA	1:1000	FORMAT	A3FFF
RITNINGNUMMER	101T0216	FÖRVALTNINGSNUMMER	
		BLAD	NÄSTA BLAD
		BET	



ANVISNINGAR
 KOORDINATSYSTEM
 SYSTEM I PLAN: Sweref 99 16 30
 SYSTEM I HÖJD: RH 2000



TECKENFÖRKLARING

- MARKANSPRÅK**
- — — — — GRÄNS FÖR VÄGOMRÅDE
 - - - - - AVGRÄNSNING MELLAN OLIKA TYPER AV MARKANSPRÅK
 - V** NYTT VÄGOMRÅDE MED VÄGRÄTT
 - Vi** NYTT VÄGOMRÅDE MED INSKRÄNKT VÄGRÄTT GÄLLER VID TRYCKBANK FÖR JORD- OCH SKOGSBRUKSÄNDAMÅL
 - T** TILLFÄLLIG NYTTJÄNDERÄTT
- V1 - NYTT VÄGOMRÅDE MED VÄGRÄTT
 V2 - NYTT VÄGOMRÅDE INOM DETALJPLAN MED ENSKILT HUVUDMANNASKAP

T - TILLFÄLLIG NYTTJÄNDERÄTT (UPPLAG/FÖRBFART) GÄLLER UNDER BYGGTIDEN, DOCK LÄNGST TILL OCH MED 12 MÅNADER EFTER SLUTBESIKTNING

SKYDDSÅTGÄRDER OCH FÖRSIKTIGHETSMÅTT

- MARKERING ELLER AVGRÄNSNING AV SKYDDSÅTGÄRD/FÖRSIKTIGHETSMÅTT
- Sk1 FAUNASTÄNGSEL
 - Sk2 SMÅVILTPASSAGE TYP UTTERHYLLA
 - Sk3 BULLERSKYDDSÅTGÄRD FASAD/UTEPLATS
 - Sk4 KANTSTEN VID VATTENDRAG MED MILJÖKVALITETSNORMER
 - Sk5 SLANT AV LÄGPERMEABELT MATERIAL
 - Sk6 RÖRBRÖ FÖR VILT
 - Sk7 BULLERSKYDDSÅTGÄRD BULLERSKÄRM

VERKSAMHETER/ÅTGÄRDER SOM UNDTANTAS FRÅN FÖRBUDD ENLIGT MILJÖBALKEN

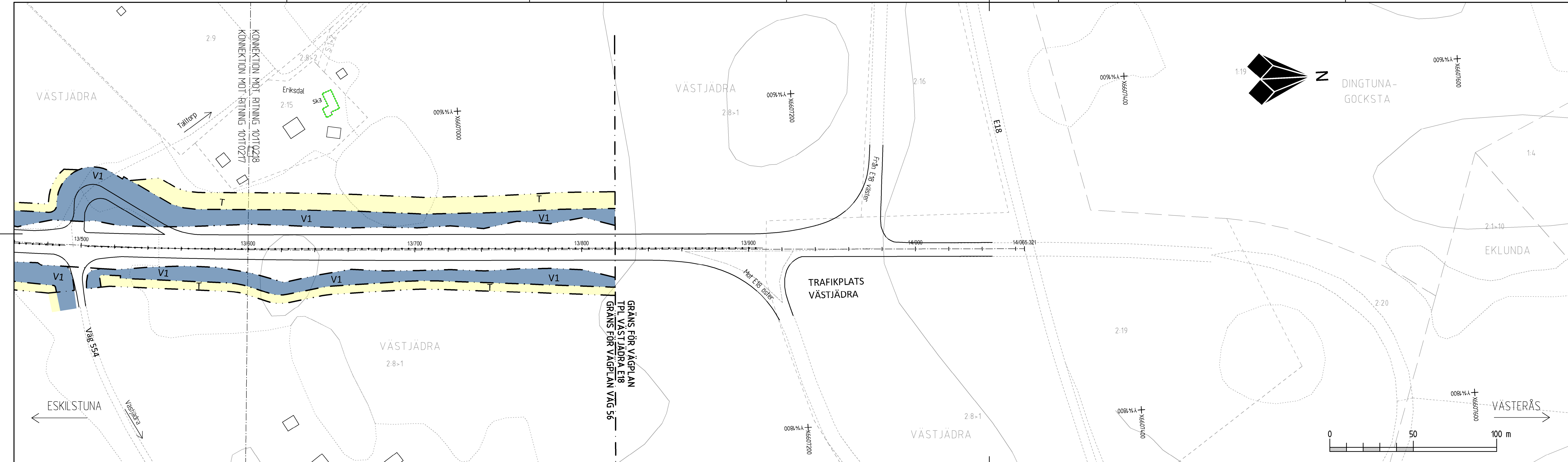
- — — — — FÖRBUDDEN SOM AVSER VERKSAMHET ELLER ÅTGÄRD INOM GENERELLT BIODIVERSITETSOMRÅDE (7:11 2 st MB) GÄLLER INTE BYGGANDE AV ALLMÄN VÄG.
- — — — — FÖRBUDDEN MOT ÅTGÄRDER INOM STRANDSKYDDS- OMRÅDE (7:15 MB) GÄLLER INTE BYGGANDE AV ALLMÄN VÄG.

SKYLDIGHET ATT GÖRA ANMÄLAN FÖR SAMRÅD ENLIGT 12:6 MB GÄLLER INTE FÖR VERKSAMHETER OCH ÅTGÄRDER SOM BEHÖVS FÖR ATT BYGGA VÄGEN OCH SOM FASTSTÄLLS OCH INGÅR I VÄGOMRÅDET FÖR ALLMÄN VÄG ELLER OMRÅDE FÖR TILLFÄLLIG NYTTJÄNDERÄTT

ÖVRIGA BETECKNINGAR PÅ PLANKARTAN

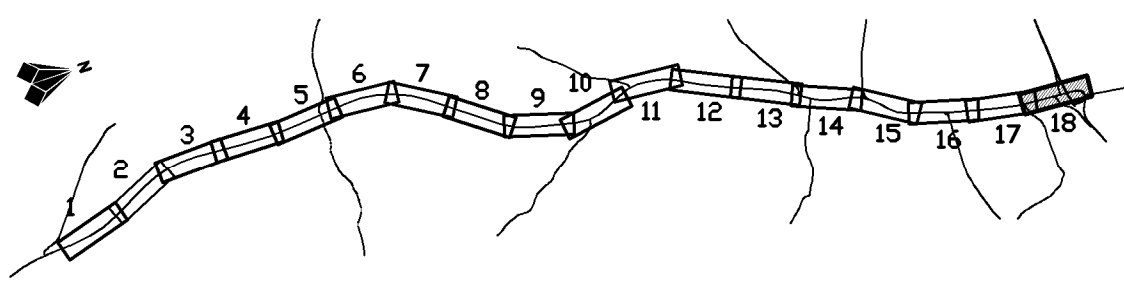
- 0/100 VÄGBANEKANTER OCH LÄNGDMÄTNING. DEN NYA VÄGENS HÖJDNIVÅ FÖLJER I HUVUDSAK BEFINTLIG NIVÅ DÄR INGET ANNAT ANGES.
- - - - - MITTRÄCKE
- - - - - TRAKTGRÄNS
- - - - - FASTIGHETSGRÄNS
- - - - - TRAKTNAMN/FASTIGHETSBECKENING

VÄGPLAN	
GRANSKNINGSSTATUS/SYFTE	
GRANSKNINGSHANDLING	
HANDLINGSTYP	LEVERANS / ANDRINGS-PM
DATUM	2017-04-20
OBJEKT	VÄG 56, KVICKSUND-VÄSTJÄDRA
DELOMRÅDE / BANDEL	1 KVICKSUND-VÄSTJÄDRA
ANLÄGGNINGDEL	01 VÄG 56
OBJEKTNUMMER / KM	100889
BESTÄLLARE	TRAFIKVERKET
LEVERANTÖR	WSP
SKAPAD AV	ANDERS NYSTRÖM
UPPDRAGSNUMMER	10207784
GODKÄND AV	STIG HAGSTRÖM
AVDELNING	
RITNINGSTYP	PLAN
TEKNIKOMRÅDE / INNEHÅLL	VÄGUTFORMNING OCH TRAFIK
BESKRIVNING	PLANKARTAN KM12/800-13/600
SKALA	1:1000
FORMAT	A3FFF
FÖRVALTNINGSNUMMER	
RITNINGNUMMER	101T0217
BLAD	NÄSTA BLAD
BET	



ANVISNINGAR

KOORDINATSYSTEM
 SYSTEM I PLAN: Sweref 99 16 30
 SYSTEM I HÖJD: RH 2000



TECKENFÖRKLARING

MARKANSPRÅK

- - - - - GRÄNS FÖR VÄGOMRÅDE
- . - . - AVGRÄNSNING MELLAN OLIKA TYPER AV MARKANSPRÅK
- V** NYTT VÄGOMRÅDE MED VÄGRÄTT

V1 - NYTT VÄGOMRÅDE MED VÄGRÄTT
 V2 - NYTT VÄGOMRÅDE INOM DETALJPLAN MED ENSKILT HUVUDMANNASKAP

- Vi** NYTT VÄGOMRÅDE MED INSKRÄNKT VÄGRÄTT
GÄLLER VID TRYCKBANK FÖR JORD- OCH SKOGSBRUKSÄNDAMÅL
- T** TILLFÄLLIG NYTTJANDERÄTT

T - TILLFÄLLIG NYTTJANDERÄTT (UPPLAG/FÖRBFART) GÄLLER UNDER BYGGTIDEN, DOCK LÄNGST TILL OCH MED 12 MÅNADER EFTER SLUTBESIKTNING

SKYDDÅTGÄRDER OCH FÖRSIKTIGHETSMÅTT

- MARKERING ELLER AVGRÄNSNING AV SKYDDÅTGÄRD/FÖRSIKTIGHETSMÅTT
- Sk1 FAUNASTÄNGSEL
- Sk2 SMÅVILT-PASSAGE TYP UTTERHYLLA
- Sk3 BULLERSKYDDÅTGÄRD FASAD/UTEPLATS
- Sk4 KANTSTEN VID VATTENDRAG MED MILJÖKVALITETSNORMER
- Sk5 SLANT AV LÄGPERMEABELT MATERIAL
- Sk6 RÖRBRD FÖR VILT
- Sk7 BULLERSKYDDÅTGÄRD BULLERSKÄRM

VERKSAMHETER/ÅTGÄRDER SOM UNDANTAS FRÅN FÖRBUD ENLIGT MILJÖBALKEN

- FÖRBUDEN SOM AVSER VERKSAMHET ELLER ÅTGÄRD INOM GENERELLT BIOTOPSKYDDS-OMRÅDE (7:11 2 st MB) GÄLLER INTE BYGGANDE AV ALLMÄN VÄG.
- FÖRBUDEN MOT ÅTGÄRDER INOM STRANDSKYDDS-OMRÅDE (7:15 MB) GÄLLER INTE BYGGANDE AV ALLMÄN VÄG.

SKYLDIGHET ATT GÖRA ANMÄLAN FÖR SAMRÅD ENLIGT 12:6 MB GÄLLER INTE FÖR VERKSAMHETER OCH ÅTGÄRDER SOM BEHOVS FÖR ATT BYGGA VÄGEN OCH SOM FASTSTÄLLS OCH INGÅR I VÄGOMRÅDET FÖR ALLMÄN VÄG ELLER OMRÅDE FÖR TILLFÄLLIG NYTTJANDERÄTT

ÖVRIGA BETECKNINGAR PÅ PLANKARTAN

- 0/100 VÄGBANEKANTER OCH LÄNGDMÄTNING. DEN NYA VÄGENS HÖJDNIVÅ FÖLJER I HUVUDSAK BEFINTLIG NIVÅ DÄR INGET ANNAT ANGES.
- - - - - MITTRÄCKE
- . - . - TRAKTGRÄNS
- - - - - FASTIGHETSGRÄNS
- - - - - TRAKTNAMN/FASTIGHETSBECKNING

TÖRUNDA

13

VÄGPLAN

GRANSKNINGSSTATUS/SYFTE

GRANSKNINGSHANDLING

DATUM: 2017-04-20

VÄG 56, KVICKSUND-VÄSTJÄDRA

DELOMRÅDE / BANDDEL: 1 KVICKSUND-VÄSTJÄDRA

ANLÄGGNINGDEL: 01 VÄG 56

OBJEKTNUMMER / KM: 100889

BESTÄLLARE: TRAFIKVERKET

SKAPAD AV: ANDERS NYSTRÖM

GODKÄND AV: STIG HAGSTRÖM

RITNINGSTYP: PLAN

TEKNIKOMRÅDE / INNEHÅLL: VÄGUTFORMNING OCH TRAFIK

BESKRIVNING: PLANKARTA

KM13/600-13/820

SKALA: 1:1000

FORMAT: A3FF

RITNINGNUMMER: 101T0218

FÖRVALTNINGSNUMMER: 13

BLAD: NÄSTA BLAD

BET

FL L:\5450\1020778A\CAD\NYSTRÖM\VÄGUTFORMNING PLANKARTA 2017-04-20-13-1004-AV ANVÄNDARE SSS\1913