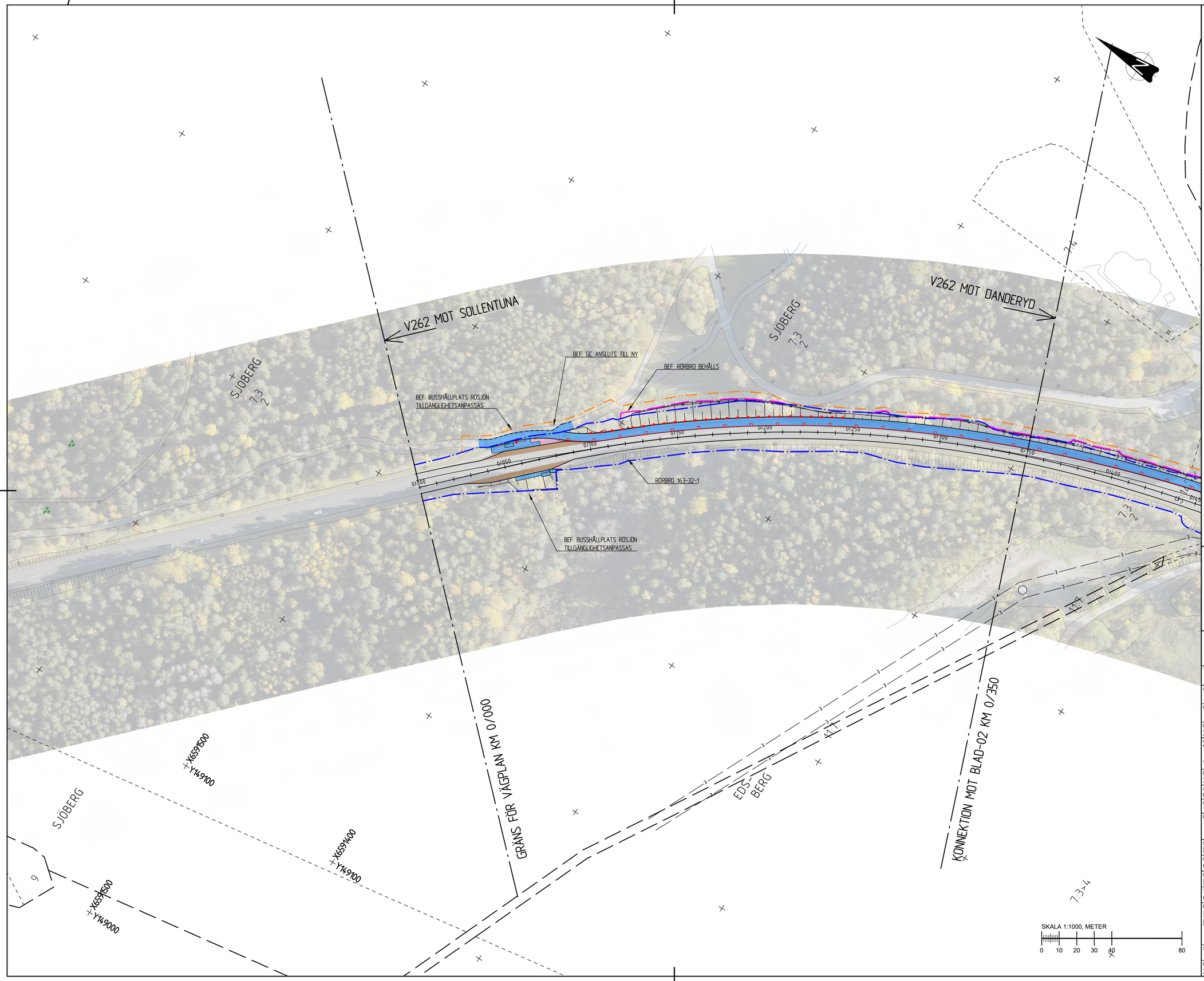

KARTDEKLARATION

KARTUNDERLAG FRÅN TRAFIKVERKET DATERAD 2025-06-18, KOMPLETTERAD MED INMÄTNINGAR AV NORCONSULT UNDER ÅR 2025.

ANVISNINGAR

KOORDINATSYSTEM

SYSTEM I HÖJD RH 2000
SYSTEM I PLAN SWEREF 991800

TECKENFÖRKLARINGAR

- KOMMUNGRÄNS
- TRAKTGRÄNS
- FASTIGHETSGRÄNS
- GRÄNS FÖR NYTT VÄGOMRÅDE OCH INSKRÄNKT VÄGRÄTT
- GRÄNS FÖR BEFINTLIGT VÄGOMRÅDE
- TIDIGARE GRÄNS FÖR BEFINTLIGT VÄGOMRÅDE
- GRÄNS FÖR TILLFÄLLIG NYTTJANDERÄTT

BEFINTLIGT

- BULLERSKYDDSPLANK
- TRUMMA
- SIDORÄCKE
- ELLEDNING
- SLÄNTER

FÖRESLAGEN OMBYGGNAD

- LÄNGDMÄTNING (1/900)
- BELÄGGNINGSKANT
- BELÄGGNINGSKANT UTANFÖR VÄGOMRÅDE
- VÄGMÅLNING
- GÅNG- OCH CYKELVÄG SAMT GÅNGVÄG
- BUSSHÄLLPLATS SAMT VÄGBREDDNING
- REFUG, SKJULEREMSA
- PASSAGE OSKYDDADE TRAFIKANTER
- SIDORÄCKE
- GÅNG- OCH CYKELRÄCKE
- BULLERSKYDDSPLANK
- STÖDMUR
- TRUMMA
- DAGVATTENLEDNING MED BRUNNAR
- DRÄNERINGSLEDNING
- SLÄNTER OCH DIKESBOTTEN

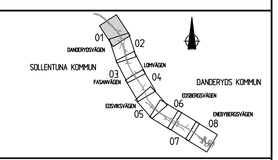

TYP AV PLAN
VÄGPLAN

GRANSKNINGSSTATUS / SYFTE

HANDLINGSTYP
SAMRÅDSHANDLING

DATUM
2026-05-29

LEVERANS / ÄNDRINGS-PM

OBJEKT
VÄG 262 DANDERYD - RÖSJÖN
GÅNG- OCH CYKELVÄG

DELOMRÅDE / BANDEL
3 TPL DANDERYDS K:A VIGGBYHOLM

ANLÄGGNINGSDEL
05 V262 OCH ANSLUT VÄGAR V OM 81 DELOMR 3

OBJEKTNUMMER / KM
182568

KONSTRUKTIONSNUMMER

BESTÄLLARE
TRAFIKVERKET

LEVERANTÖR
Norconsult

SKAPAD AV
LK / NS

UPPDRAGSNUMMER
1095668

GODKÄND AV
CATHARINA ROSENKVIST

AVDELNING
VÄG & JVG

RITNINGSTYP
PLAN

TEKNIKOMRÅDE / INNEHÅLL
C TEKNIKÖVERGRIPANDE

BESKRIVNING
ILLUSTRATIONSPLAN
KM 0/000-0/350

SKALA
1:1000

FORMAT
A1

FÖRVALTNINGSNUMMER

RITNINGSNUMMER
3 05 C 05 01

BLAD
01

NÄSTA BLAD
02

BET

Sweref99 TM/RH2000/SWEREF99 TM/RH2000/SWEREF99 TM/RH2000/SWEREF

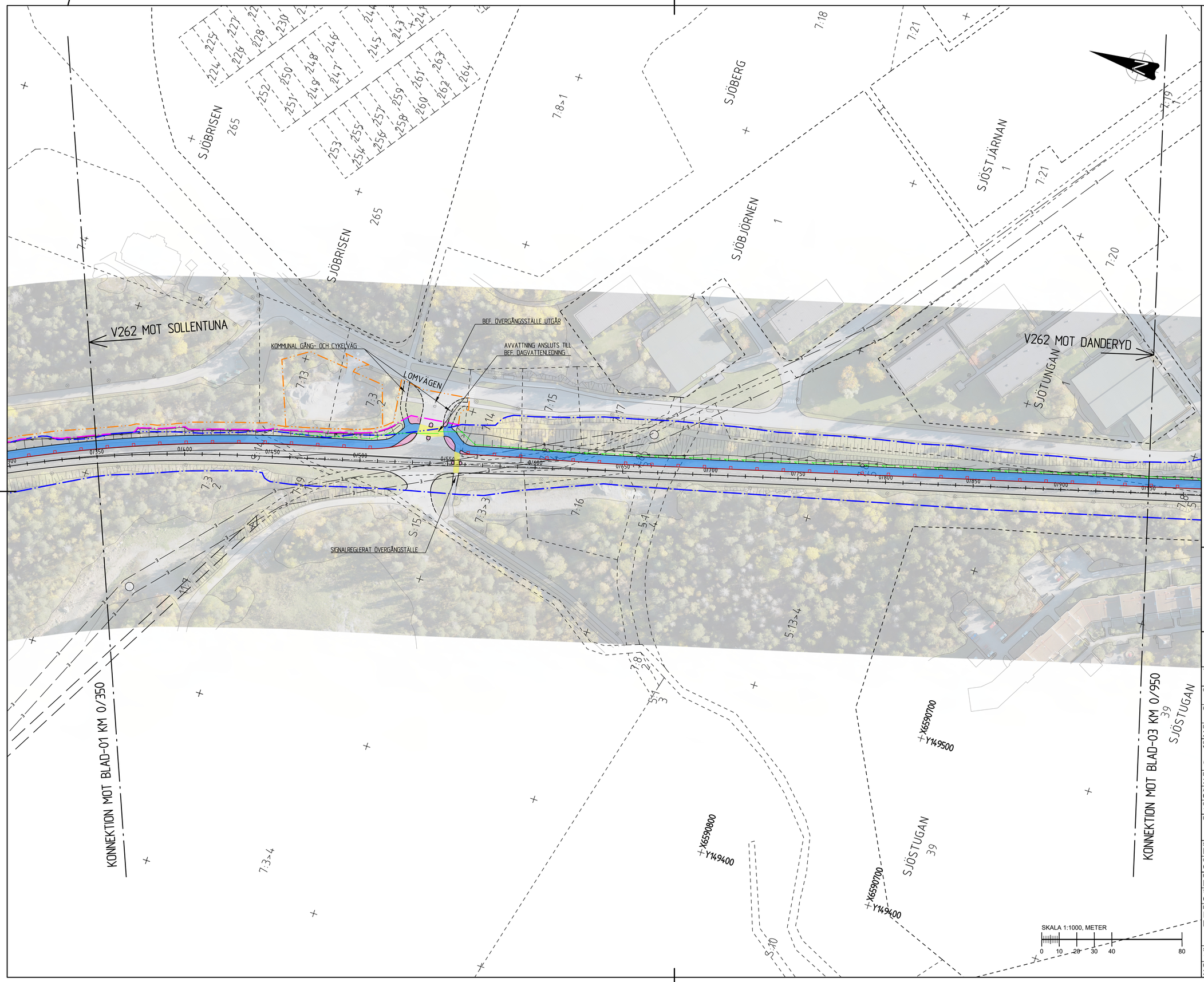

KARTDEKLARATION

KARTUNDERLAG FRÅN TRAFIKVERKET DATERAD 2025-06-18, KOMPLETTERAD MED INMÄTNINGAR AV NORCONSULT UNDER ÅR 2025.

ANVISNINGAR

KOORDINATSYSTEM

SYSTEM I HÖJD: RH 2000
SYSTEM I PLAN: SWEREF 991800

TECKENFÖRKLARINGAR

- KOMMUNGRÄNS
- TRAKTGRÄNS
- FASTIGHETSGRÄNS
- GRÄNS FÖR NYTT VÄGOMRÅDE OCH INSKRÄNKT VÄGRÄTT
- GRÄNS FÖR BEFINTLIGT VÄGOMRÅDE
- TIDIGARE GRÄNS FÖR BEFINTLIGT VÄGOMRÅDE
- GRÄNS FÖR TILLFÄLLIG NYTTJANDERÄTT

BEFINTLIGT

- BULLERSKYDDSPLANK
- TRUMMA
- SIDORÄCKE
- ELLEDNING
- SLÄNTER

FÖRESLAGEN OMBYGGNAD

- LÄNGDMÄTNING (1/900)
- BELÄGGNINGSKANT
- BELÄGGNINGSKANT UTANFÖR VÄGOMRÅDE
- VÄGMÄLNING
- GÅNG- OCH CYKELVÄG SAMT GÅNGVÄG
- BUSSHÅLLPLATS SAMT VÄGBREDDNING
- REFUG, SKILJEREMSA
- PASSAGE OSKYDDADE TRAFIKANTER
- SIDORÄCKE
- GÅNG- OCH CYKELRÄCKE
- BULLERSKYDDSPLANK
- STÖDMUR
- TRUMMA
- DAGVATTENLEDNING MED BRUNNAR
- DRÄNERINGSLEDNING
- SLÄNTER OCH DIKESBOTTEN

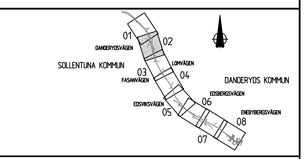

TYP AV PLAN: VÄGPLAN

GRANSKNINGSSTATUS / SYFTE:

HANDLINGSTYP: SAMRÅDSHANDLING

DATUM: 2026-05-29

LEVERANS / ÄNDRINGS-PM:

OBJEKT: VÄG 262 DANDERYD - RÖSJÖN GÅNG- OCH CYKELVÄG

DELOMRÅDE / BANDEL: 3 TPL DANDERYDS K:A VIGGBYHOLM

ANLÄGGNINGSDEL: 05 V262 OCH ANSLUT VÄGAR V OM 81 DELOMR 3

OBJEKTNUMMER / KM: 182568

KONSTRUKTIONSNUMMER:

BESTÄLLARE: TRAFIKVERKET

LEVERANTÖR: Norconsult

SKAPAD AV: LK / NS

UPPDRAGSNUMMER: 1095668

GODKÄND AV: CATHARINA ROSENKVIST

AVDELNING: VÄG & JVG

RITNINGSTYP: PLAN

TEKNIKOMRÅDE / INNEHÅLL: C TEKNIKÖVERGRIPANDE

BESKRIVNING: ILLUSTRATIONSPLAN KM 0/350-0/950

SKALA: 1:1000

FORMAT: A1

FÖRVALTNINGSNUMMER:

RITNINGSNUMMER: 3 05 C 05 02

BLAD: 02

NÄSTA BLAD: 03

BET:

Sökväg: N:\195-5\1195468\5 Arbetsmaterial\02 BIM\C Väg\Utfört\V262\05\02.dwg
Plottad: 2026-05-28 110133
Plottad av: Maja Eliasson

XREF: 20.MODELL\1395701 2026-05-29 10:38
20.MODELL\1395702 2026-05-29 10:31
MODELL\1395627 2026-05-28 12:29
MODELL\1395621 2026-05-28 11:16
MODELL\1395625 2026-05-20 09:46
MODELL\1395935 2026-05-29 11:05
20.MODELL\1395931 2026-05-29 10:58
20.MODELL\1395501 2026-05-29 10:06
20.MODELL\1395701 2026-05-29 10:38
20.MODELL\1395501 2026-05-20 12:03