


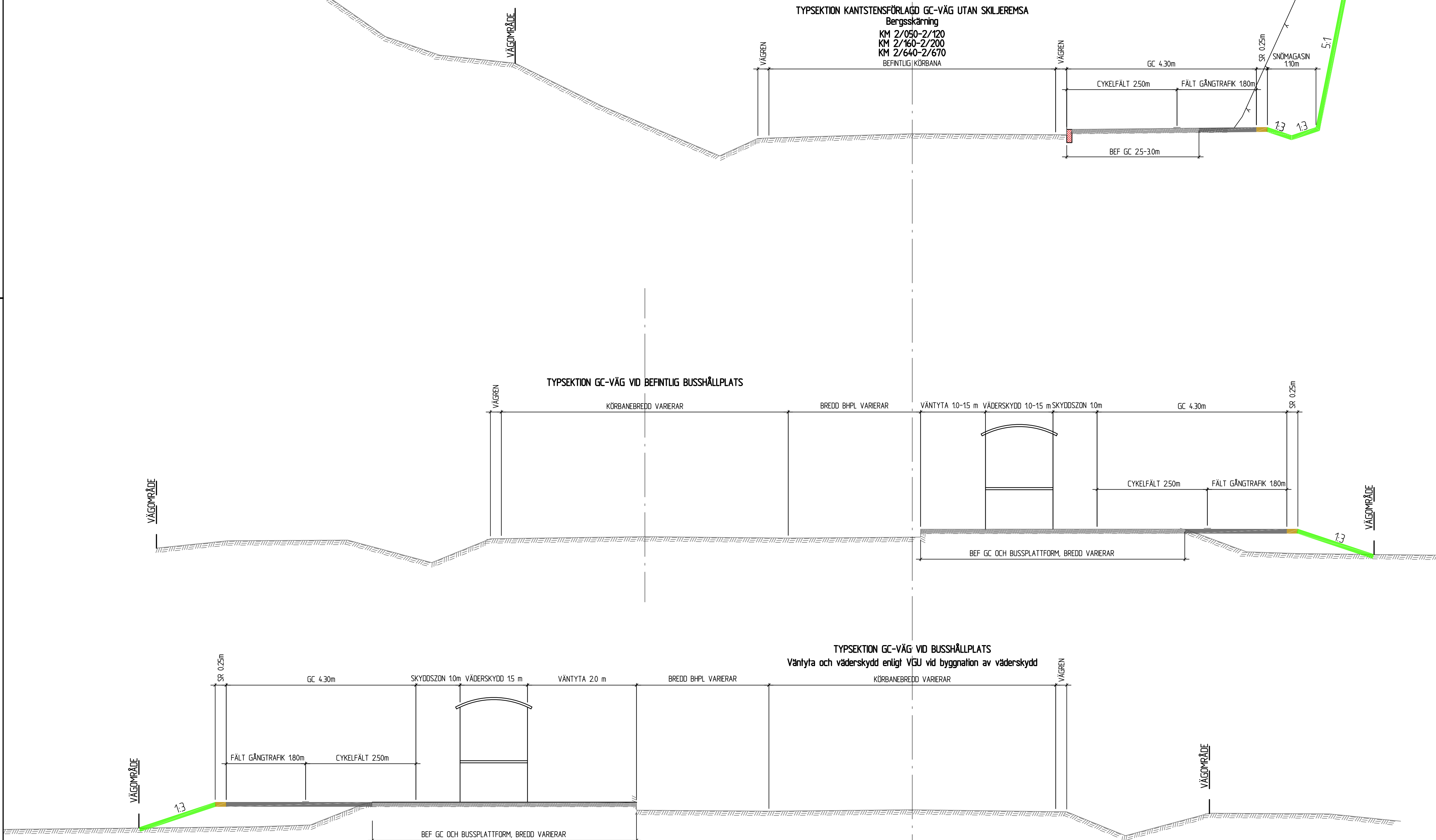


TECKENFÖRKLARING

-  BREDDNING GC-VÄG/OMBYGGD VÄG
-  STÖDREMSA GRUS
-  SLÄNT, DIKE
-  KANTSTEN
-  BEFINTLIG GC-VÄG
-  BEFINTLIG VÄG- OCH MARKYTA
-  BEFINTLIG MARKYTA BERG

* KANTREMSA
 TOMTMARK: 0m
 ÅKERMARK: 0m
 SKOGSMARK: 2m

OM BANKHÖJD FÖR GC-VÄG
 ÄR MER ÄN 4 METER, SÄTTS
 GC-RÄCKE.



TYP AV PLAN		VÄGPLAN	
GRANSKNINGSSTATUS / SYFTE		FÖR GRANSKNING	
HANDLINGSTYP		GRANSKNINGSHANDLING	
DATUM	2016-06-23	LEVERANS / ÄNDRINGS-PM	
OBJEKT	VÄG 260 ÄLTASTRÅKET GC-VÄG		
DELOMRÅDE / BANDEL	GEMENSAMT		
ANLÄGGNINGSDEL	GC-VÄG		
OBJEKTNUMMER / KM	144993	KONSTRUKTIONNUMMER	
BESTÄLLARE	 TRAFIKVERKET	LEVERANTÖR	 SWECO
SKAPAD AV	A ARNESSON	UPPRAGSNUMMER	2456043
GRANSKAD AV	T FORSLUND	AVDELNING	CIVIL
RITNINGSTYP	TYPSEKTION		
TEKNIKOMRÅDE / INNEHÅLL	VÄGUTFORMNING		
BESKRIVNING	KM 2/050-2/120, 2/160-2/200, 2/640-2/670, BUSSHÅLLPLATSER		
SKALA	1:50	FORMAT	A1
RITNINGNUMMER	0 00 T 04 03	FÖRVALTNINGSNUMMER	
		BLAD	NÄSTA BLAD
		BET	

Ritning: P:\3232\2456043\000\T\04\03\TYPSEKTION GC-VÄG GRANSKNINGSHANDLING 000103.dwg, Skapad av: T Forslund, 2016-06-23 12:27