



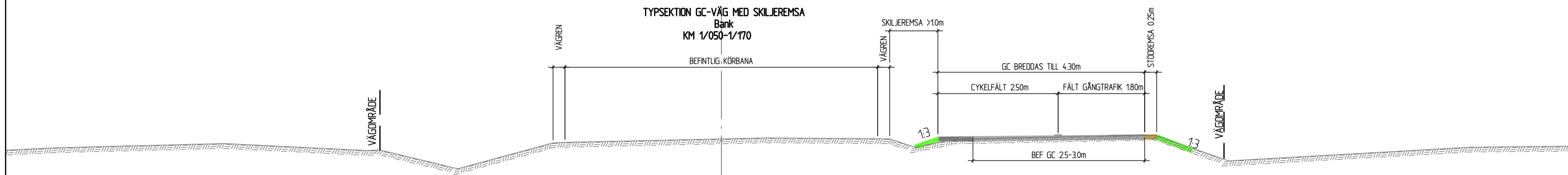
TECKENFÖRKLARING

-  BREDDNING GC-VÄG/OMBYGGD VÄG
-  STÖDREMSA GRUS
-  SLÄNT, DIKE
-  KANTSTEN
-  BEFINTLIG GC-VÄG
-  BEFINTLIG VÄG- OCH MARKYTA
-  BEFINTLIG MARKYTA BERG

* KANTREMSA
 TOMTMARK: 0m
 ÅKERMARK: 0m
 SKOGSMARK: 2m


OM BANKHÖJD FÖR GC-VÄG
 ÄR MER ÄN 4 METER, SÄTTS
 GC-RÄCKE.

TYPSEKTION GC-VÄG MED SKILJEREMSA
 Bank
 KM 1/050-1/170





TYPSEKTION KANTSTENSFÖRLAGD GC-VÄG UTAN SKILJEREMSA
 Bank/skärning, trång sektion mot fastighetens grän

KM 1/170-1/290
 KM 1/570-2/050
 KM 2/200-2/360
 KM 2/450-2/640
 KM 2/670-2/700
 KM 2/780-2/990



TYPSEKTION TYPSEKTION GC-VÄG VID ÄLTASKOLAN
 KM 1/490-1/530



TYP AV PLAN		VÄGPLAN	
GRANSKNINGSSTATUS / SYFTE		FÖR GRANSKNING	
HANDLINGSTYP		GRANSKNINGSHANDLING	
DATUM	2016-06-23	LEVERANS / ÄNDRINGS-PM	
OBJEKT	VÄG 260 ÄLTASTRÅKET GC-VÄG		
DELOMRÅDE / BANDEL	GEMENSAMT		
ANLÄGGNINGSDEL	GC-VÄG		
OBJEKTNUMMER / KM	144993	KONSTRUKTIONNUMMER	
BESTÄLLARE	 TRAFIKVERKET	LEVERANTÖR	 SWECO
SKAPAD AV	A ARNESSON	UPPRAGSNUMMER	2456043
GODKÄND AV	T FORSLUND	AVDELNING	CIVIL
RITNINGSTYP	TYPSEKTION		
TEKNIKOMRÅDE / INNEHÅLL	VÄGUTFORMNING		
BESKRIVNING	KM 1/170-1/290, 1/490-1/530, 1/570-2/360, KM 2/450-2/700, 2/780-2/990		
SKALA	1:50	FORMAT	A1
RITNINGNUMMER	0 00 T 04 02	FÖRVALTNINGSNUMMER	
		BLAD	NÄSTA BLAD
		BET	

Ritning: P:\3232\2456043\000_T04_02\01_Sweco\GC-granskningshandling\000T04_02.dwg, Skapad av: Matti Isaksson, 2016-06-21, 12:28