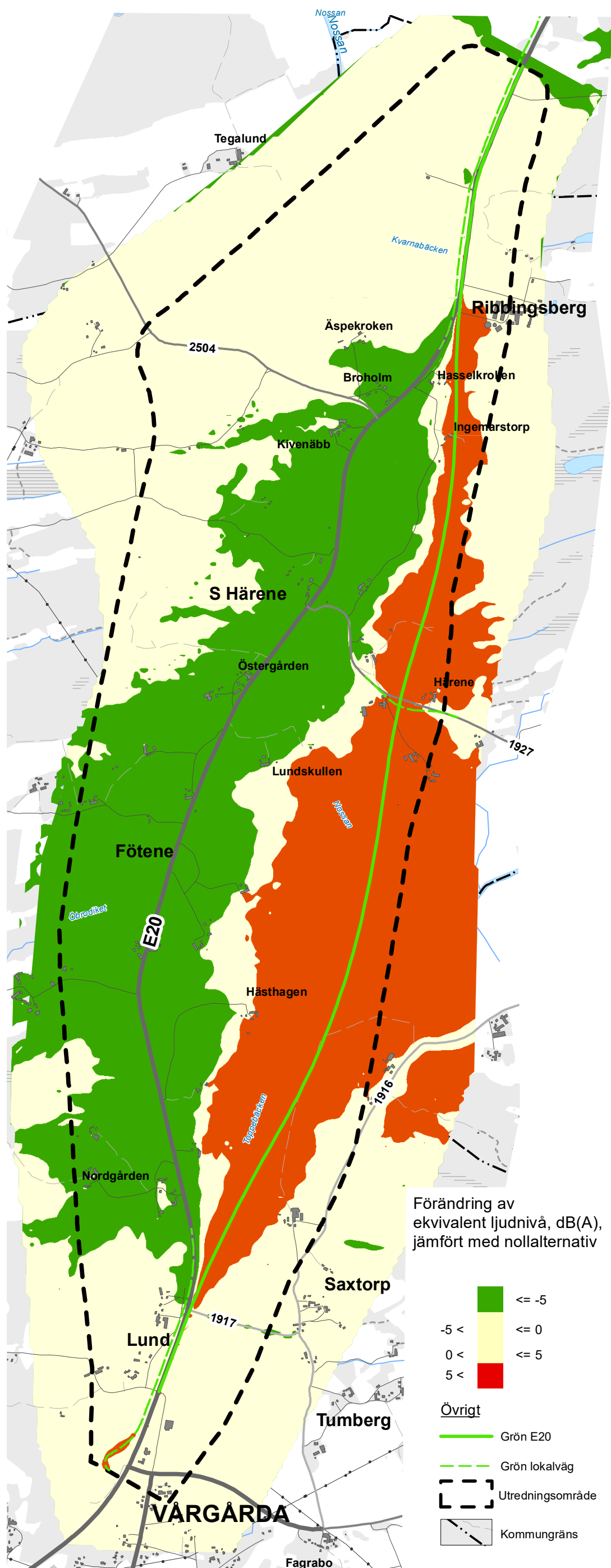
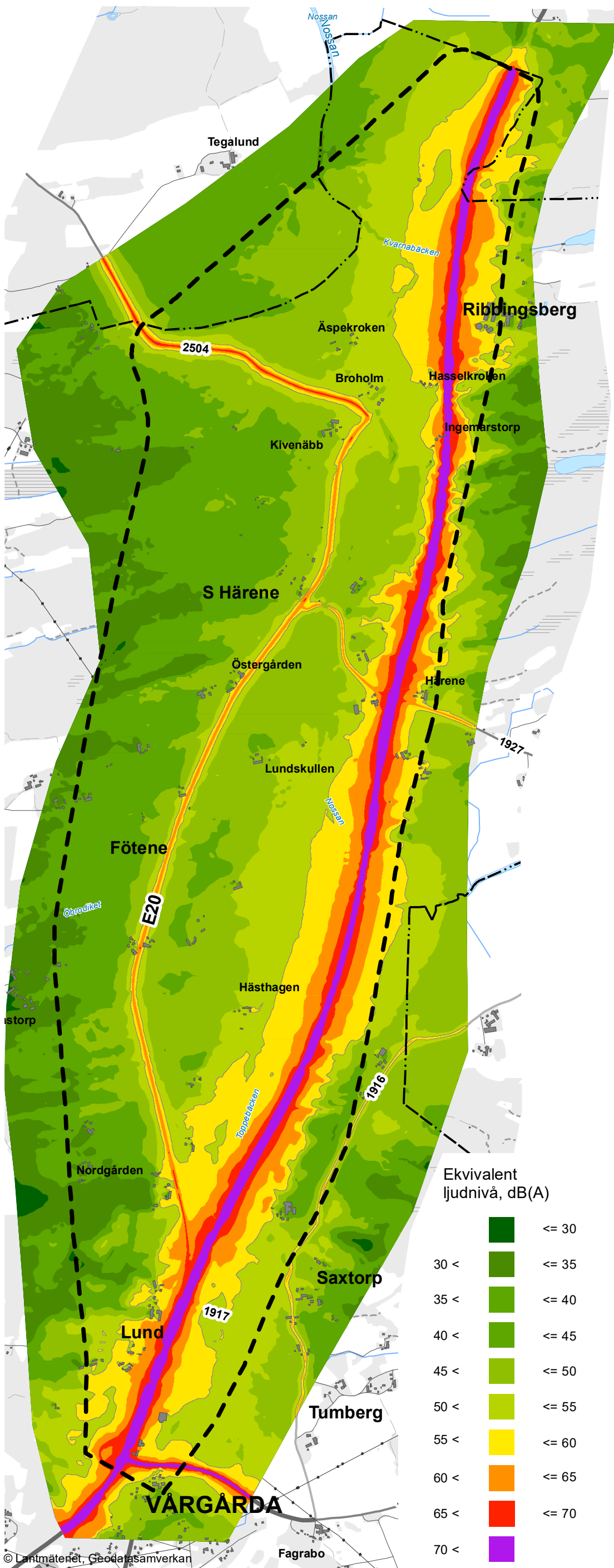


E20 VÄRGÅRDA - RIBBINGSBERG
 VAL AV LOKALISERINGSALTERNATIV
 Ekvivalent ljudnivå - Korridor Blå
 prognos: ÅDT 2045

0 0.5 1 km



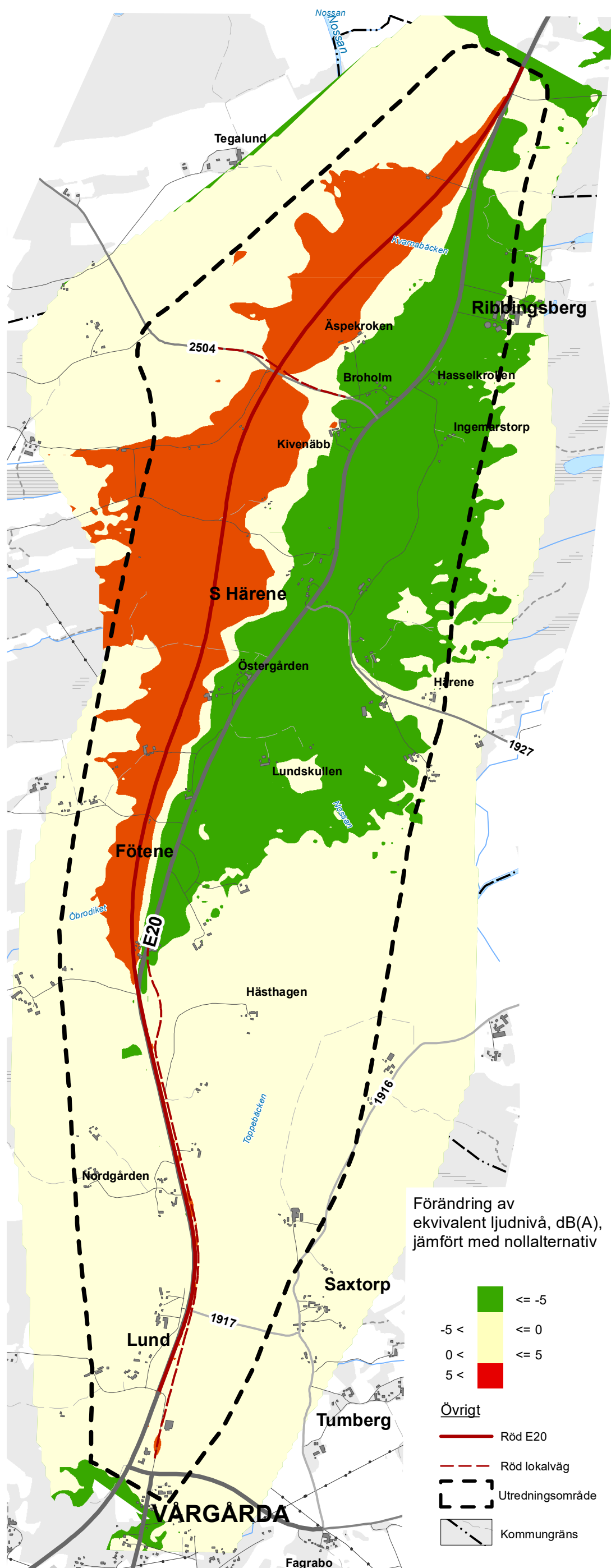
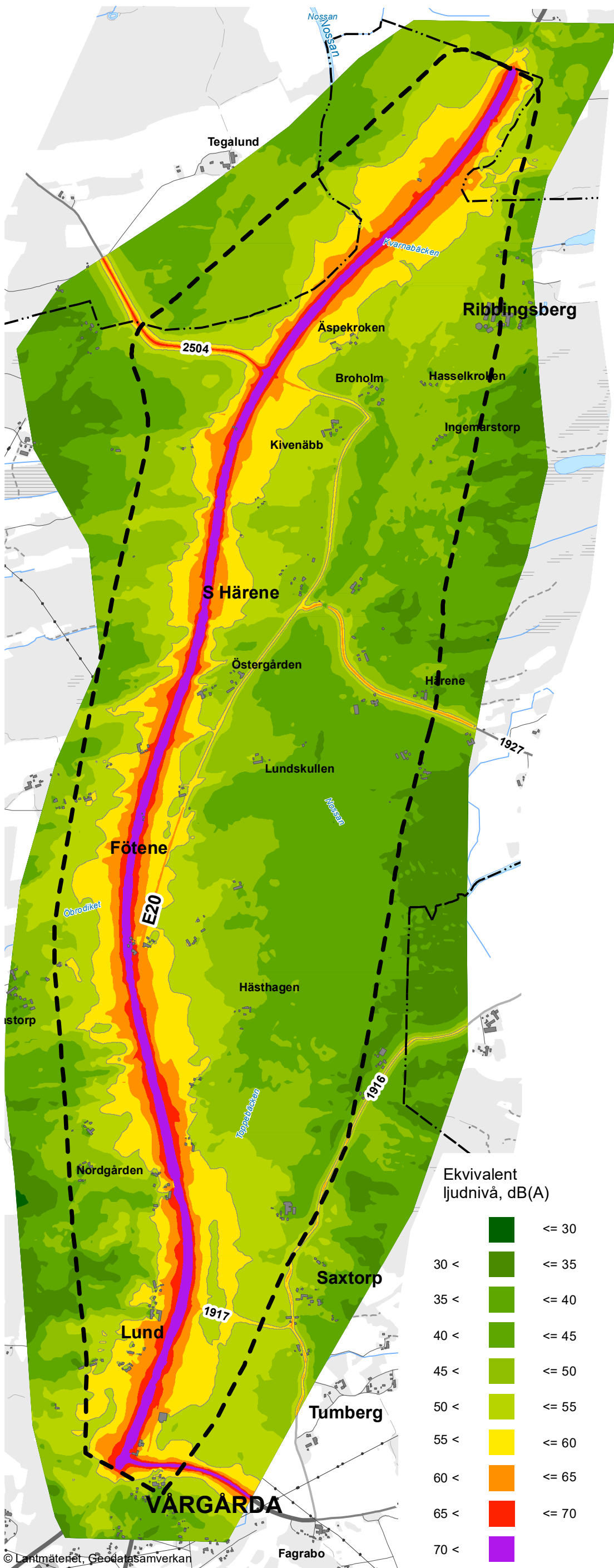


E20 VÅRGÅRDA - RIBBINGSBERG

VAL AV LOKALISERINGSALTERNATIV
 Ekvivalent ljudnivå - Korridor Grön
 prognos: ÅDT 2045

0 0.5 1 km

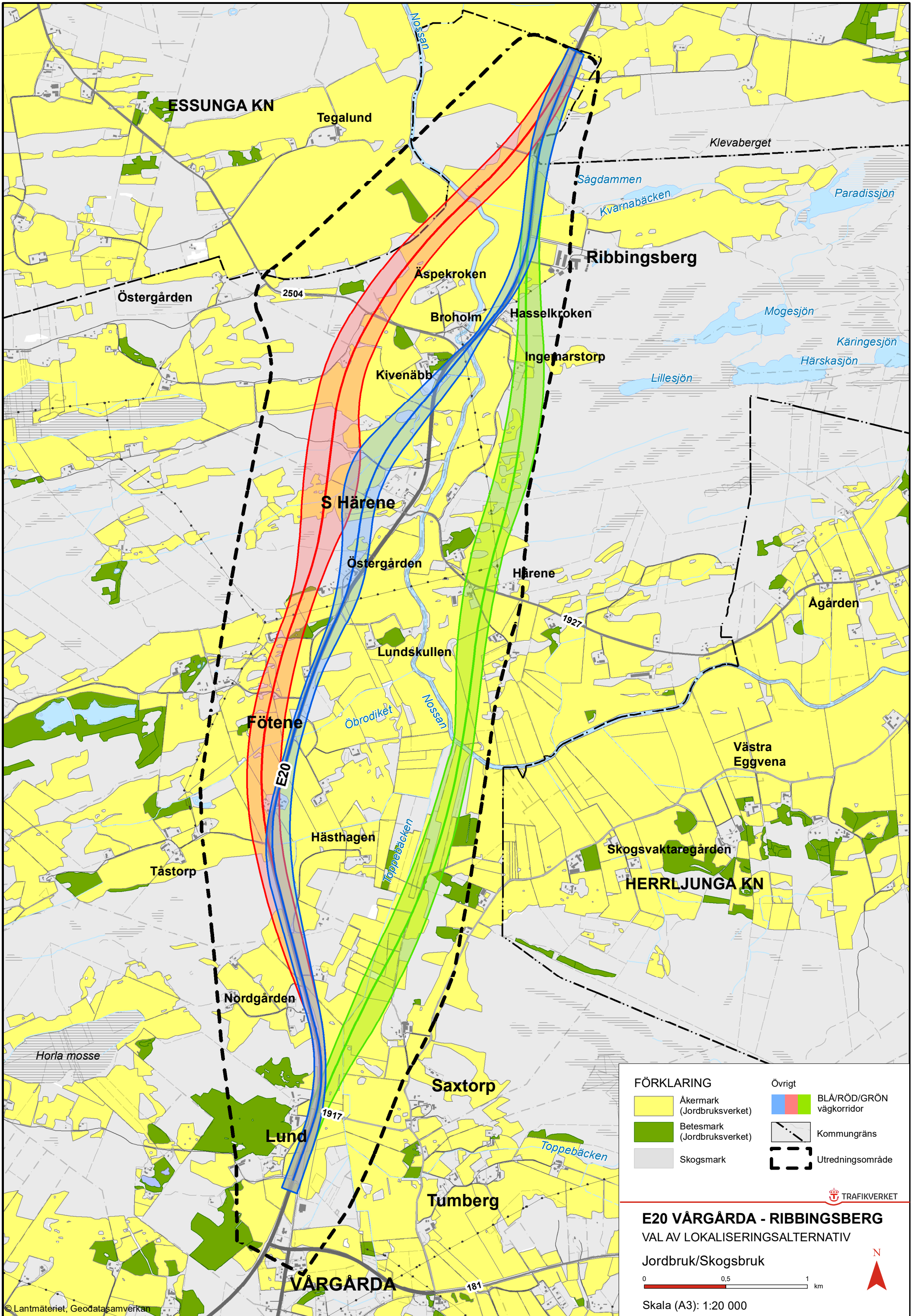




E20 VÄRGÅRDA - RIBBINGSBERG
 VAL AV LOKALISERINGSALTERNATIV
 Ekvivalent ljudnivå - Korridor Röd
 prognos: ÅDT 2045

0 0.5 1 km





FÖRKLARING

- Akermark (Jordbruksverket)
- Betesmark (Jordbruksverket)
- Skogsmark

Övrigt

- BLÅ/RÖD/GRÖN vägorridor
- Kommungräns
- Utredningsområde

E20 VÅRGÅRDA - RIBBINGSBERG

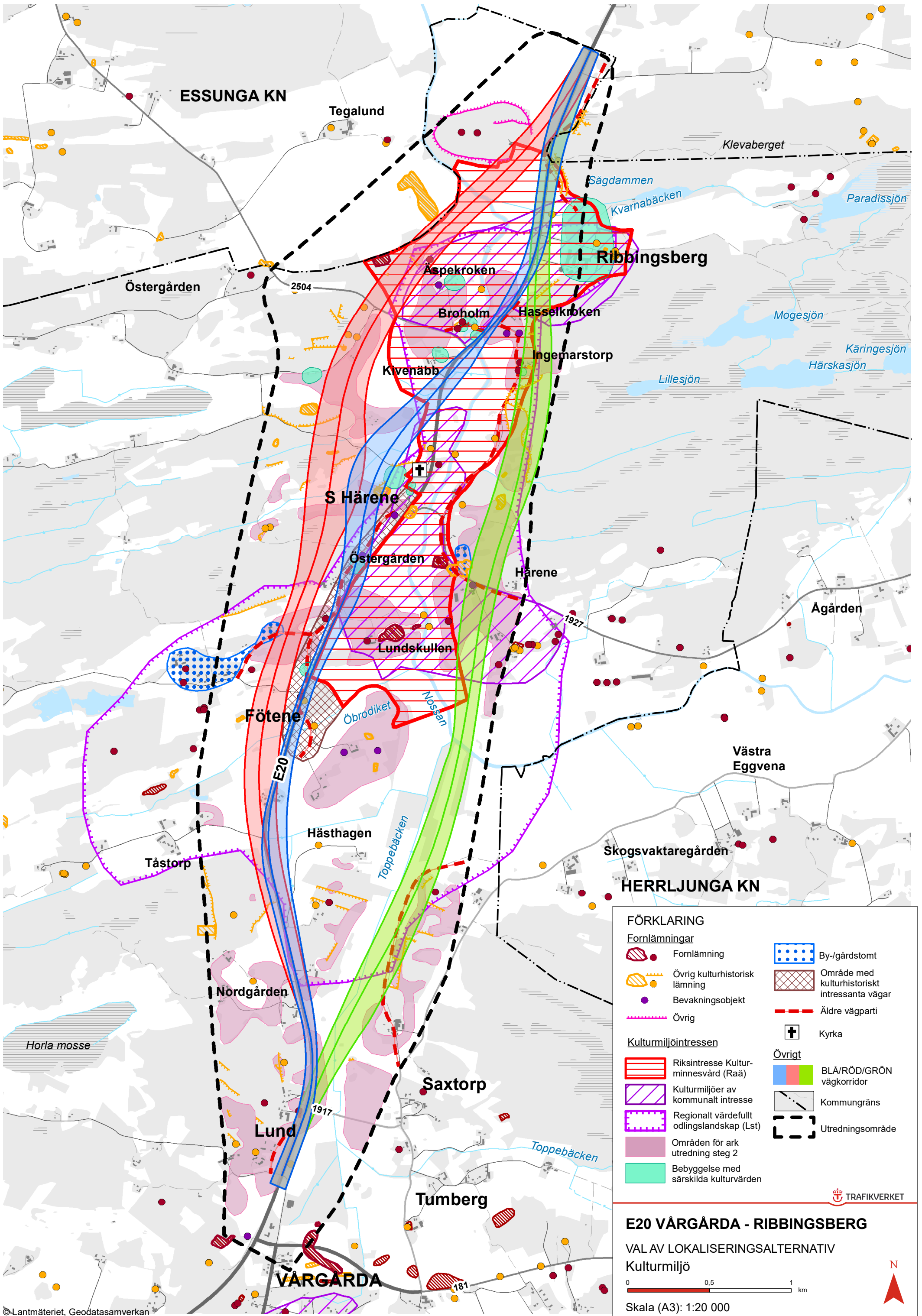
VAL AV LOKALISERINGSALTERNATIV

Jordbruk/Skogbruk



Skala (A3): 1:20 000





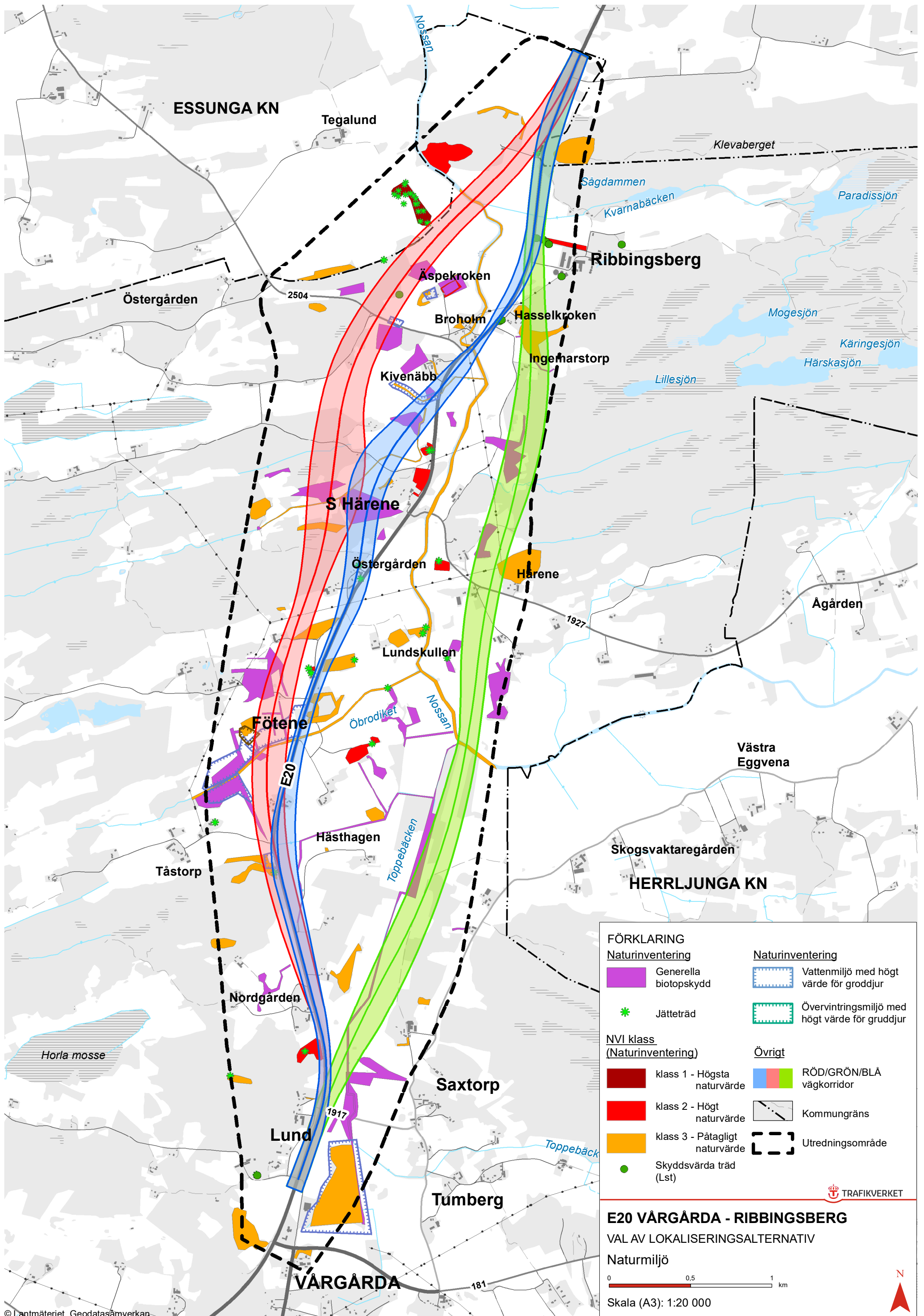
FÖRKLARING

| | | |
|--|---------------------------------------|---|
| Fornlämningar | | By-/gårdstomt |
| Fornlämning | Bevakningsobjekt | Område med kulturhistoriskt intressanta vägar |
| Övrig kulturhistorisk lämning | Övrig | Äldre vägparti |
| Kulturmiljöintressen | Kyrka | Övrigt |
| Riksintresse Kulturminnesvård (Raä) | BLÅ/RÖD/GRÖN vägkorridor | Kommungräns |
| Kulturmiljöer av kommunalt intresse | Bebyggelse med särskilda kulturvärden | Utredningsområde |
| Regionalt värdefullt odlingslandskap (Lst) | | |
| Områden för ark utredning steg 2 | | |

E20 VARGÅRDA - RIBBINGSBERG
 VAL AV LOKALISERINGSALTERNATIV
 Kulturmiljö

0 0,5 1 km
 Skala (A3): 1:20 000

TRAFIKVERKET



ESSUNGA KN

Tegalund

Klevaberget

Sågdammen

Kvarnabäcken

Paradissjön

Ribbingsberg

Äspekroken

Broholm

Hasselkroken

Ingemarstorp

Mogesjön

Käringesjön

Härkasjön

Lillesjön

Östergården

2504

Kivenäbb

S Härene

Östergården

Härene

1927

Ågården

Lundskullen

Öbrodiket

Nosan

Fötene

Hästhagen

Västra Eggvena

Skogsvaktaregården

HERRLJUNGA KN

Tåstorp

E20

Nordgården

Saxtorp

Lund

1917

Tumberg

Toppebäck

Horla mosse

VÅRGÅRDA

181

FÖRKLARING

Naturinventering

Generella biotopskydd

Jätteträd

NVI klass (Naturinventering)

klass 1 - Högsta naturvärde

klass 2 - Högt naturvärde

klass 3 - Påtagligt naturvärde

Skyddsvärda träd (Lst)

Naturinventering

Vattenmiljö med högt värde för groddjur

Övervintringsmiljö med högt värde för groddjur

Övrigt

RÖD/GRÖN/BLÅ vägorridor

Kommungräns

Utredningsområde

TRAFIKVERKET

E20 VÅRGÅRDA - RIBBINGSBERG

VAL AV LOKALISERINGSLTERNATIV

Naturmiljö

0 0,5 1 km

Skala (A3): 1:20 000

