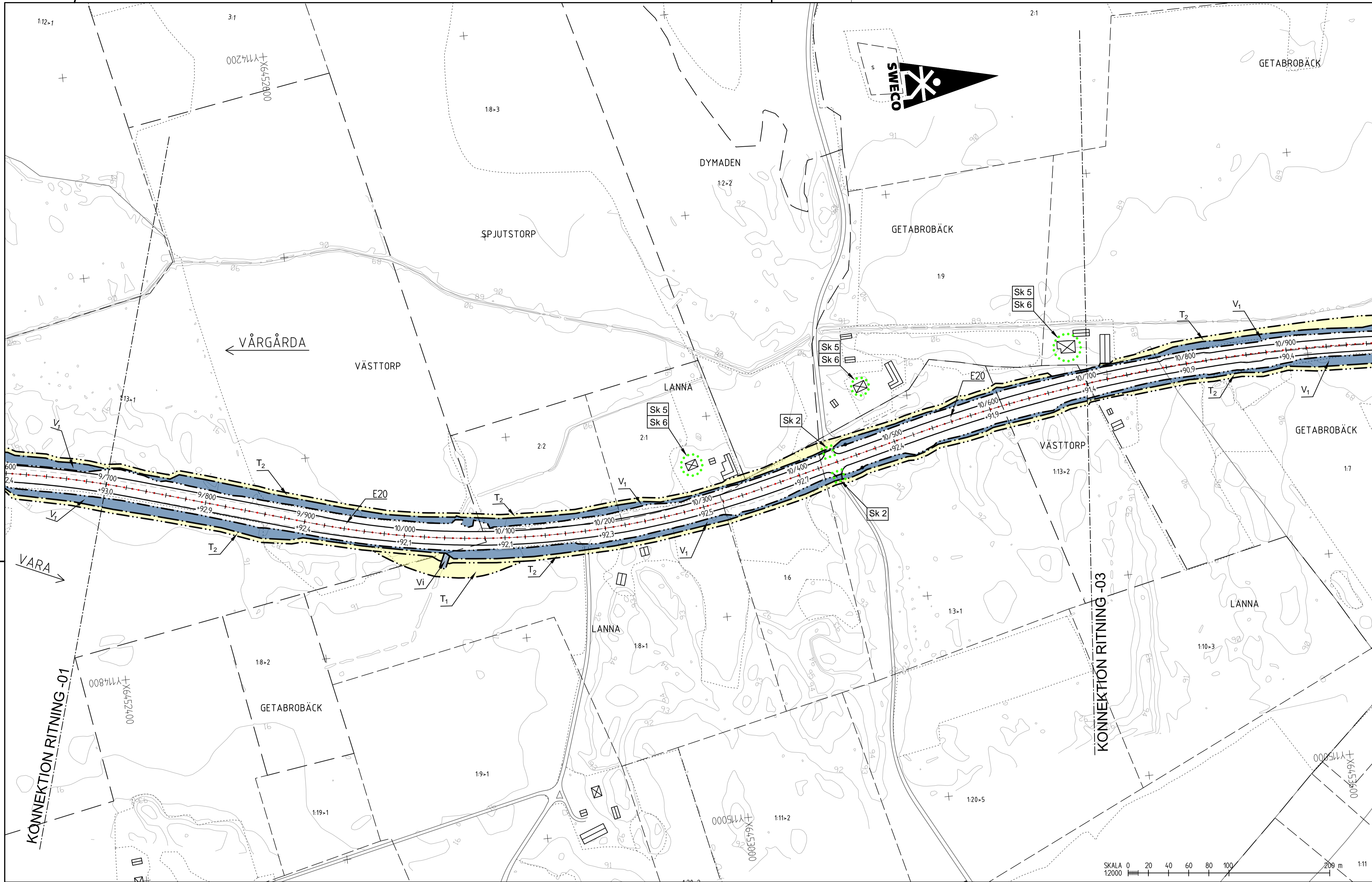


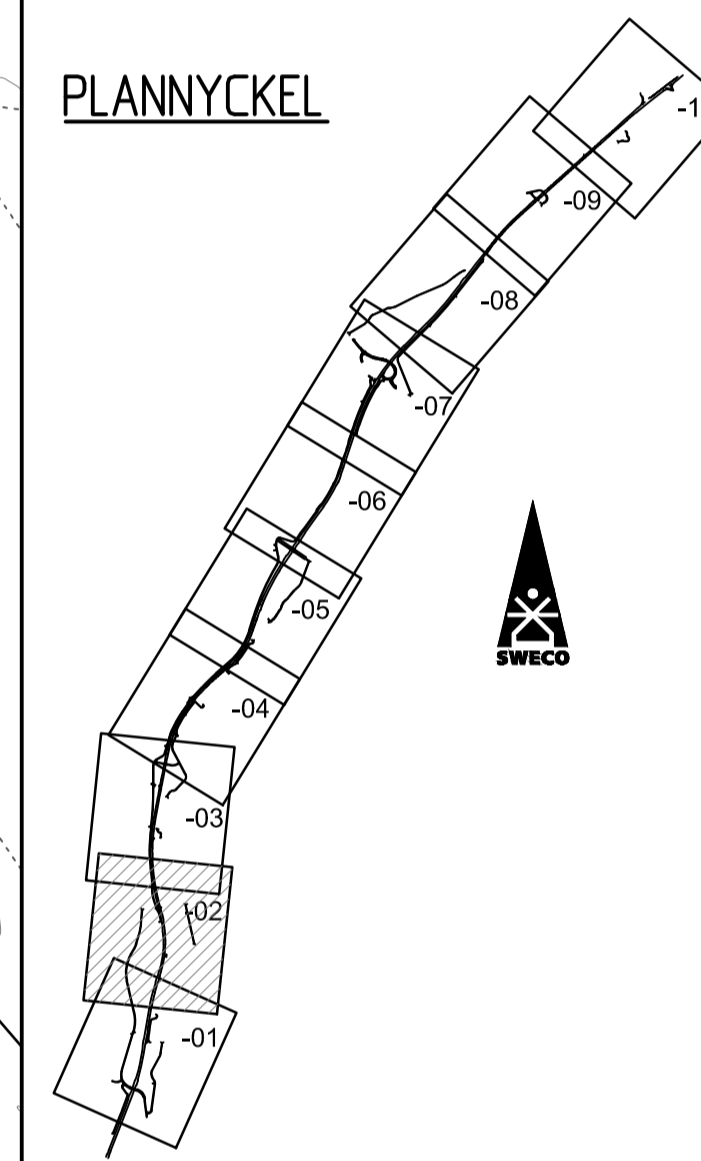
**KOORDINATSYSTEM**

PLAN: SWEREF 99 1330

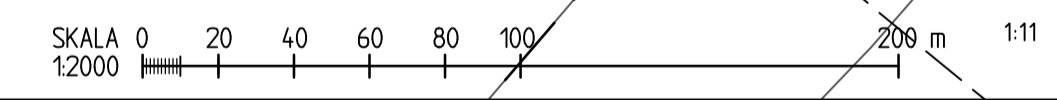
HÖJD: RH 2000



**PLANNYCKEL**



TYP AV PLAN		<b>VÄGPLAN</b>	
GRANSKNINGSSTATUS/SYFTE		<b>FÖR GRANSKNING</b>	
HANDLINGSTYP		<b>GRANSKNINGSHANDLING</b>	
DATUM	2017-04-20	LEVERANS / ÄNDRINGS-PM	
OBJEKT	<b>VÄG E20 VÅRGÅRDA-VARA</b>		



**TECKENFÖRKLARING**

- MARKANSPRÅK**
- GRÄNS FÖR VÄGOMRÅDE
  - AVGRÄNSNING MELLAN OLIKA TYPER AV MARKANSPRÅK
  - V<sub>1</sub> NYTT VÄGOMRÅDE MED VÄGRÄTT
  - V<sub>2</sub> NYTT VÄGOMRÅDE INOM DETALJPLAN DÄR KOMMUN ÄR HUVUDMAN FÖR ALLMÄNNA PLATSER
  - Vi<sub>1</sub> NYTT VÄGOMRÅDE MED INSKRÄNKT VÄGRÄTT FÖR RENSNING AV DIKEN
  - Vi<sub>2</sub> NYTT VÄGOMRÅDE MED INSKRÄNKT VÄGRÄTT FÖR LANDSKAPSANPASSNING
  - ✕✕ INDRAGNING AV VÄG FRÅN ALLMANT UNDERHÅLL
  - T<sub>1</sub> TILFÄLLIG NYTTJANDERÄTT FÖR TILFÄLLIG TRAFIK OCH ARBETSVÄGAR AVSER 24 MÅNADER FRÅN BYGGSTART.
  - T<sub>2</sub> TILFÄLLIG NYTTJANDERÄTT FÖR VÄGBYGGNADSRBETEN OCH MASSUPPLAG. AVSER 24 MÅNADER FRÅN BYGGSTART.

- SKYDDSGÅRDAR OCH FÖRSIKTIGHETSMÅTT**
- MARKERING ELLER AVGRÄNSNING AV SKYDDSGÅRD/FÖRSIKTIGHETSMÅTT
  - Sk 1 FAUNASTÄNGSEL ÄNDRAS LÄNGS E20. PÅ HELA STRÄCKAN ANGES EJ PÅ PLANKARTA
  - Sk 2 FÄRIST
  - Sk 3 FAUNAPASSAGE ÖVER E20
  - Sk 4 VILTUTHOPP
  - Sk 5 ERBJUDANDE OM BULLERSKYDDSGÅRDER UTANFÖR VÄGOMRÅDE I FORM AV FASADÅTGÅRD
  - Sk 6 ERBJUDANDE OM BULLERSKYDDSGÅRDER UTANFÖR VÄGOMRÅDE I FORM AV LOKALT SKYDD VID UTEPLATS
  - Sk 7 HÖGKAPACITETSÄRÅR SOM SKYDD MOT OLYCKOR MED FARLIG GODS.

- VERKSAMHETER SOM UNDTANTAS FRÅN FÖRBUD ENLIGT MILJÖBALKEN**
- UNDTAGET GÄLLER HELA PLANEN
- SKYLDIGHETEN ATT GÖRA ANMÄLAN FÖR SAMRÅD ENLIGT 126 MB GÄLLER INTE FÖR DE VERKSAMHETER OCH ÅTGÄRDER SOM BEHOVS FÖR ATT BYGGA VÄGEN OCH SOM FASTSTÄLLS OCH INGÅR I VÄGOMRÅDE FÖR ALLMÄN VÄG ELLER OMRÅDE FÖR TILFÄLLIG NYTTJANDERÄTT
  - FÖRBUDEN SOM AVSER VERKSAMHET ELLER ÅTGÄRD INOM GENERELLT BIOTOPSKYDDOMRÅDE (7:11 2 ST) GÄLLER INTE BYGGANDET AV ALLMÄN VÄG

- ÖVRIGA BETECKNINGAR**
- BELÄGGNINGSKANT
  - LÄNGDMÄTNING OCH HÖJDSÄTTNING (+/- 0.10 m)
  - TRAKTGRÄNS
  - FASTIGHETSGRÄNS
  - BYGGNADER (BOSTAD, ÖVRIGA BYGGNADER)
  - FASTIGHETSBECKNING
  - TRAKTNAMN
  - 2:113 LEKÅSA
  - PORT UNDER E20
  - BRÖ ÖVER E20
  - NYTT VÄGRÄCKE VID MITTSTÖD FÖR BRÖ
  - NYTT MITTRÄCKE

DELOMRÅDE / BANDEL		<b>ELING-VARA</b>	
ANLÄGGNINGSDDEL		<b>GEMENSAMT</b>	
OBJEKTNUMMER / KM	150306	KONSTRUKTIONNUMMER	
BESTÄLLARE	<b>TRAFIKVERKET</b>	LEVERANTÖR	<b>SWECO</b>
SKAPAD AV	F JOHANSSON	UPPRAGSNUMMER	2347029
GODKÄND AV	S OHLIN	AVDELNING	
RITNINGSTYP	<b>PLANKARTA</b>		
TEKNIKOMRÅDE / INNEHÅLL	<b>VÄGUTFORMNING OCH TRAFIK</b>		
BESKRIVNING	<b>E20</b>		
SKALA	1:2000	FORMAT	A1
RITNINGSNUMMER	2 00 T 02 02	FÖRVALTNINGSNUMMER	VVA1503063VP
BLAD		NÄSTA BLAD	
BET			