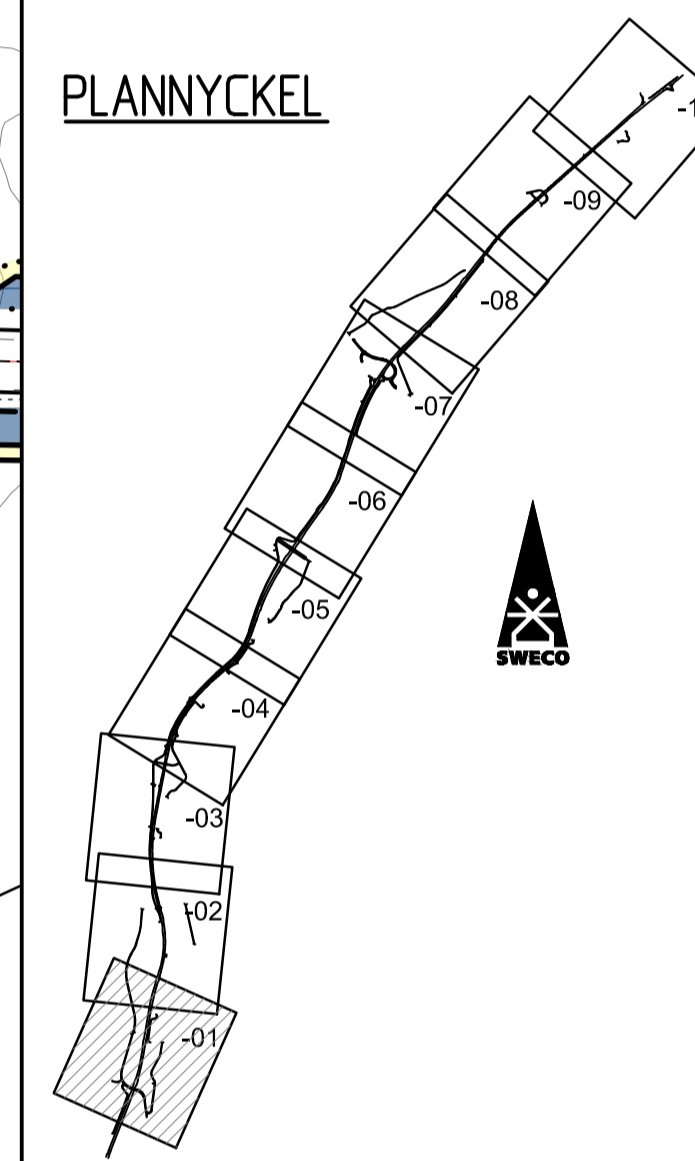


KOORDINATSYSTEM

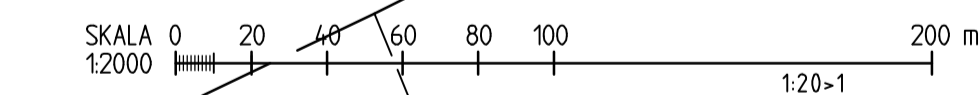
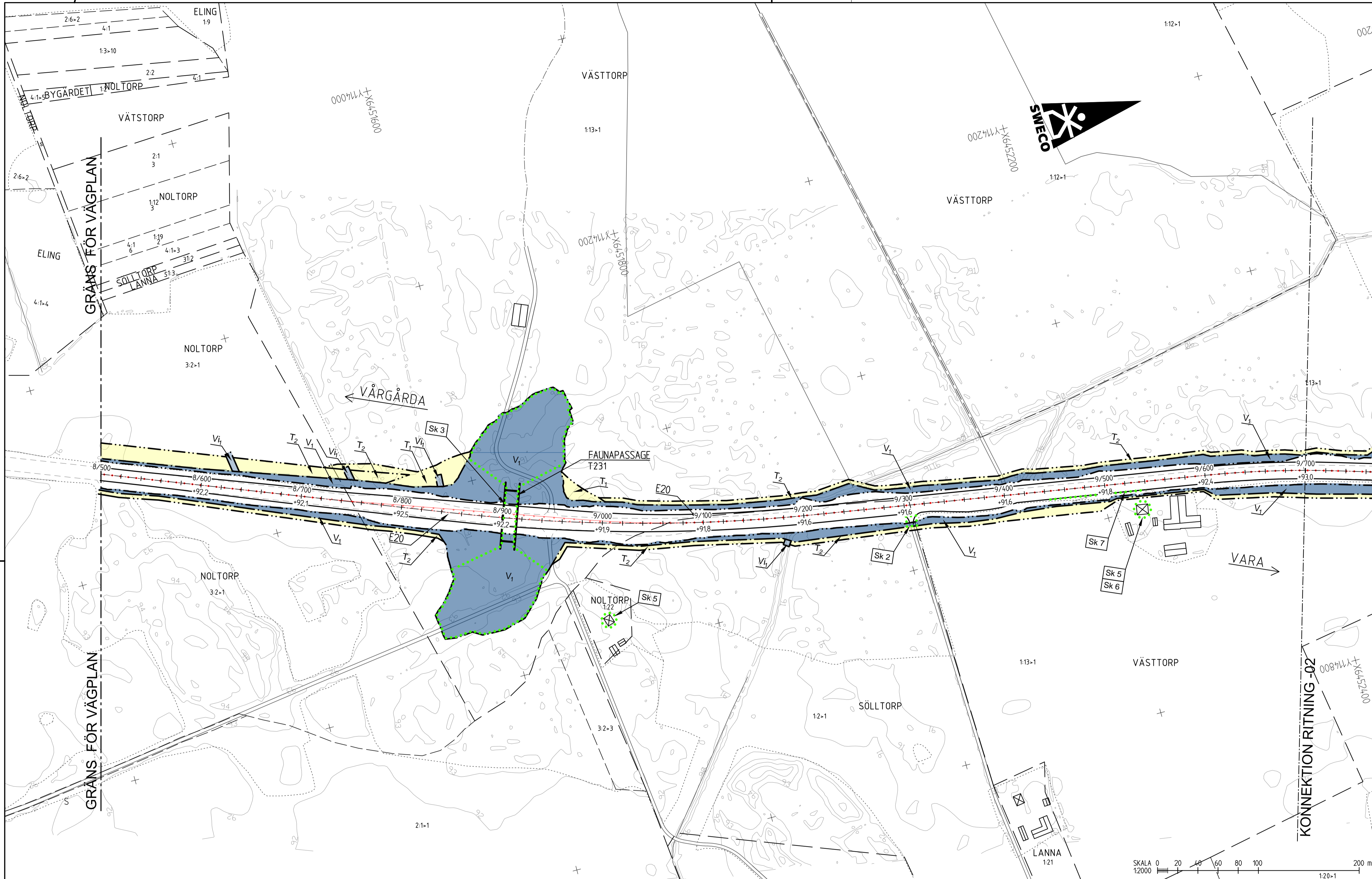
PLAN: SWEREF 99 1330
HÖJD: RH 2000

PLANNYCKEL



TYP AV PLAN		VÄGPLAN	
GRANSKNINGSSTATUS/SYFTE		FÖR GRANSKNING	
HANDLINGSTYP		GRANSKNINGSHANDLING	
DATUM	2017-04-20	LEVERANS / ÄNDRINGS-PM	
OBJEKT	VÄG E20 VÄRGÅRDA-VARA		

DELOMRÅDE / BANDEL		ELING-VARA	
ANLÄGGNINGSDDEL		GEMENSAMT	
OBJEKTNUMMER / KM	150306	KONSTRUKTIONNUMMER	
BESTÄLLARE	TRAFIKVERKET	LEVERANTÖR	SWECO
SKAPAD AV	F JOHANSSON	UPPRAGSNUMMER	2347029
GOÄND AV	S OHLIN	AVDELNING	
RITNINGSTYP		PLANKARTA	
TEKNIKOMRÅDE / INNEHÅLL		VÄGUTFORMNING OCH TRAFIK	
BESKRIVNING		E20	
SKALA	1:2000	FORMAT	A1
FÖRVALTNINGSNUMMER	VVA1503063VP	BLAD	NÄSTA BLAD
RITNINGNUMMER	2 00 T 02 01	BET	



TECKENFÖRKLARING

- MARKANSPRÅK**
- GRÄNS FÖR VÄGOMRÅDE
 - AVGRÄNSNING MELLAN OLIKA TYPER AV MARKANSPRÅK
 - V₁ NYTT VÄGOMRÅDE MED VÄGRÄTT
 - V₂ NYTT VÄGOMRÅDE INOM DETALJPLAN DÄR KOMMUN ÄR HUVUDMAN FÖR ALLMÄNNA PLATSER
 - Vi₁ NYTT VÄGOMRÅDE MED INSKRÄNKT VÄGRÄTT FÖR RENSNING AV DIKEN
 - Vi₂ NYTT VÄGOMRÅDE MED INSKRÄNKT VÄGRÄTT FÖR LANDSKAPSPASSNING
 - INDRAGNING AV VÄG FRÅN ALLMÄNT UNDERHÅLL
 - T₁ TILLFÄLLIG NYTTJÄNDERÄTT FÖR TILLFÄLLIG TRAFIK OCH ARBETSVÄGAR AVSER 24 MÅNADER FRÅN BYGGSTART.
 - T₂ TILLFÄLLIG NYTTJÄNDERÄTT FÖR VÄGBYGGNADARBETEN OCH MASSUPPLAG. AVSER 24 MÅNADER FRÅN BYGGSTART.

- SKYDDÅTGÄRDER OCH FÖRSIKTIGHETSÅTGÄRDER**
- MARKERING ELLER AVGRÄNSNING AV SKYDDÅTGÄRD/FÖRSIKTIGHETSÅTGÄRD
 - Sk 1 FAUNASTÄNGSEL ÄNDRAS LÄNGS E20. PÅ HELA STRÄCKAN ANGES EJ PÅ PLANKARTA
 - Sk 2 FÄRIST
 - Sk 3 FAUNAPASSAGE ÖVER E20
 - Sk 4 VILTUTHOPP
 - Sk 5 ERBJUDANDE OM BULLERSKYDDÅTGÄRDER UTANFÖR VÄGOMRÅDE I FORM AV FASADÅTGÄRD
 - Sk 6 ERBJUDANDE OM BULLERSKYDDÅTGÄRDER UTANFÖR VÄGOMRÅDE I FORM AV LOKALT SKYDD VID UTEPLATS
 - Sk 7 HÖGKAPACITETSSTRÄCKE SOM SKYDD MOT OLYCKOR MED FARLIG GODS.

- VERKSAMHETER SOM UNDTAS FRÅN FÖRBUD ENLIGT MILJÖBALKEN**
- UNDTAGEN GÄLLER HELA PLANEN
- SKYLDIGHETEN ATT GÖRA ANMÄLAN FÖR SAMRÅD ENLIGT 126 MB GÄLLER INTE FÖR DE VERKSAMHETER OCH ÅTGÄRDER SOM BEHOVS FÖR ATT BYGGA VÄGEN OCH SOM FASTSTÄLLS OCH INGÅR I VÄGOMRÅDE FÖR ALLMÄN VÄG ELLER OMRÅDE FÖR TILLFÄLLIG NYTTJÄNDERÄTT
 - FÖRBUDEN SOM AVSER VERKSAMHET ELLER ÅTGÄRD INOM GENERELLT BIOTOPSKYDDOMRÅDE (7:11 2 ST.) GÄLLER INTE BYGGANDET AV ALLMÄN VÄG

- ÖVRIGA BETECKNINGAR**
- BELÄGGNINGSKANT
 - LÄNGDMÄTNING OCH HÖJDSÄTTNING (+/- 0.10 m)
 - TRAKTGRÄNS
 - FASTIGHETSGRÄNS
 - BYGGNADER (BOSTAD, ÖVRIGA BYGGNADER)
 - FASTIGHETSBECKNING
 - TRAKTNAMN
 - PORT UNDER E20
 - BRÖ ÖVER E20
 - NYTT VÄGRÄCKE VID MITTSTÖD FÖR BRÖ
 - NYTT MITTRÄCKE