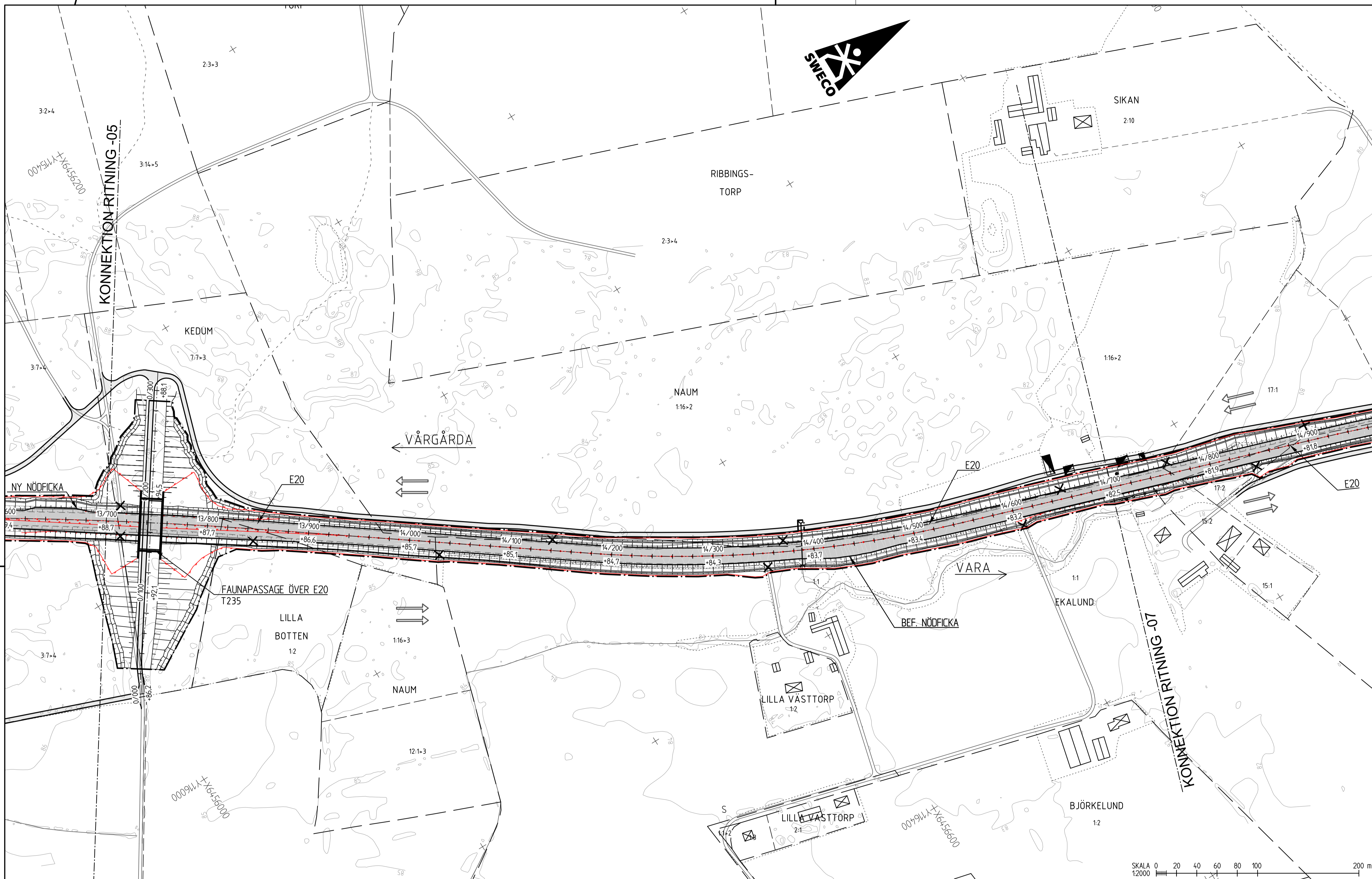
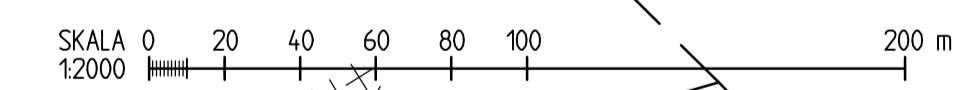
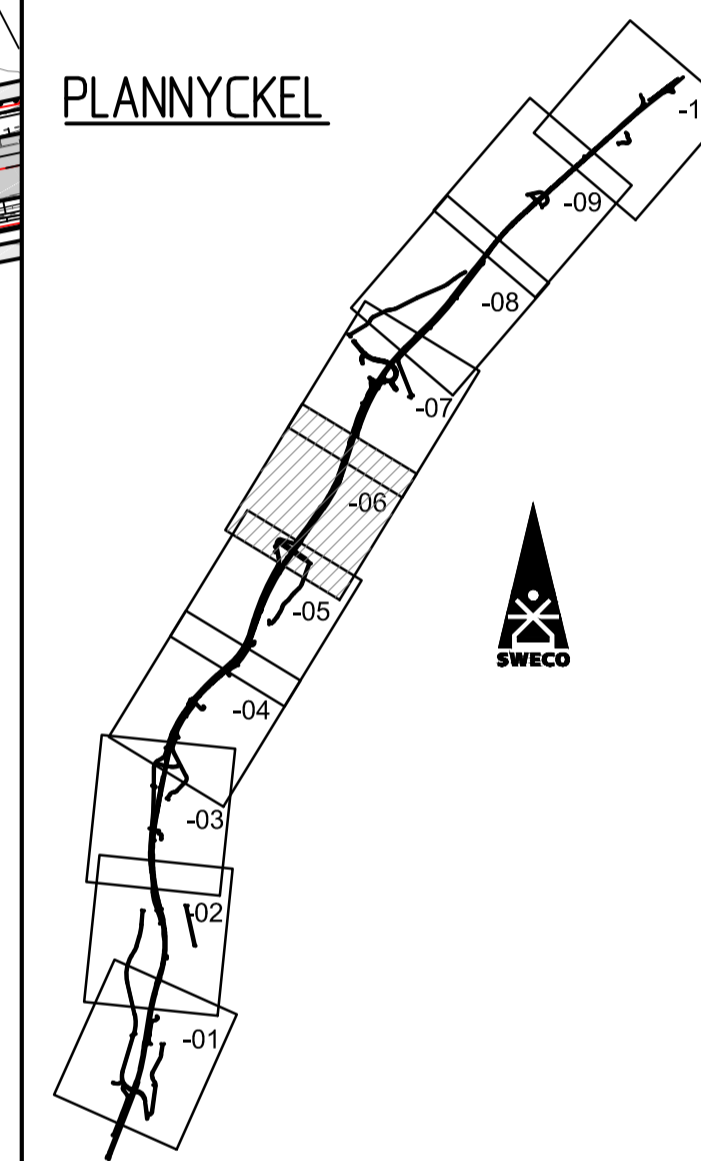


KOORDINATSYSTEM

PLAN: SWEREF 99 13 30
HÖJD: RH 2000



PLANNYCKEL



TECKENFÖRKLARING

- | | | | | | | | |
|--|----------------------------|--|--|--|-------------------------------------|--|------------------------------|
| | VÄGBANA FÖR ALLMÄN VÄG | | BYGGNADER (BOSTAD, ÖVRIGA BYGGNADER) | | PORT UNDER E20 | | BEFINTLIG KOPORT/GÅNGPORT |
| | VÄGBANA FÖR ENSKILD VÄG | | BYGGNADER SOM RIVS | | BRÖ ÖVER E20 | | NY TRUMMA |
| | BELÄGGNINGSKANT | | BEF BULLERSKYDDSPUNKT | | GRÄNS FÖR VÄGOMRÅDE | | NY PUMPSTATION FÖR DAGVATTEN |
| | BEFINTLIG SLÄNT | | BEF VÄGRÄCKE | | NYTT VÄGRÄCKE | | |
| | NY SLÄNT | | BEF VÄGANSLUTNING SOM STÅNGS GENOM SÄRSKILT BESLUT | | MITTRÄCKE | | |
| | TRAKTGRÄNS | | ALLMÄN VÄGDEL SOM RIVS | | LÄNGDMÄTNING OCH HÖJDSÄTTNING | | |
| | FASTIGHETSGRÄNS | | LANDSKAPSANPASSNING MED MARKMODELLERING/HÖJDKURVOR | | FAUNASTÄNGSEL | | |
| | 21:13 FASTIGHETSBETECKNING | | KÖRFÄLT PÅ E20 I ANGIVEN RIKTNING | | FÄRIST OCH GRIND FÖR GÅNG OCH CYKEL | | |
| | LEKÅSA TRAKTNAMN | | | | | | |
| | FÖRNLÄMNING | | | | | | |

TYP AV PLAN
VÄGPLAN

GRANSKNINGSSTATUS/SYFTE
FÖR GRANSKNING

HANDLINGSTYP
GRANSKNINGSHANDLING

DATUM 2017-04-20
LEVERANS / ÄNDRINGS-PM

OBJEKT
VÄG E20 VÅRGÅRDA-VARA

DELOMRÅDE / BANDEL
ELING-VARA

ANLÄGGNINGSDDEL
GEMENSAMT

OBJEKTNUMMER / KM 150306
KONSTRUKTIONNUMMER

BESTÄLLARE TRAFIKVERKET
LEVERANTÖR SWECO

SKAPAD AV J MAGNUSSON
UPPRAGNUMMER 2347029

GODKÄND AV S OHLIN
AVDELNING

RITNINGSTYP
ILLUSTRATIONSPLAN

TEKNIKOMRÅDE / INNEHÅLL
VÄGUTFORMNING OCH TRAFIK

BESKRIVNING
E20

SKALA 1:2000
FORMAT A1
FÖRVALTNINGSNUMMER

RITNINGNUMMER 2 00 T 05 06
BLAD NÄSTA BLAD BET