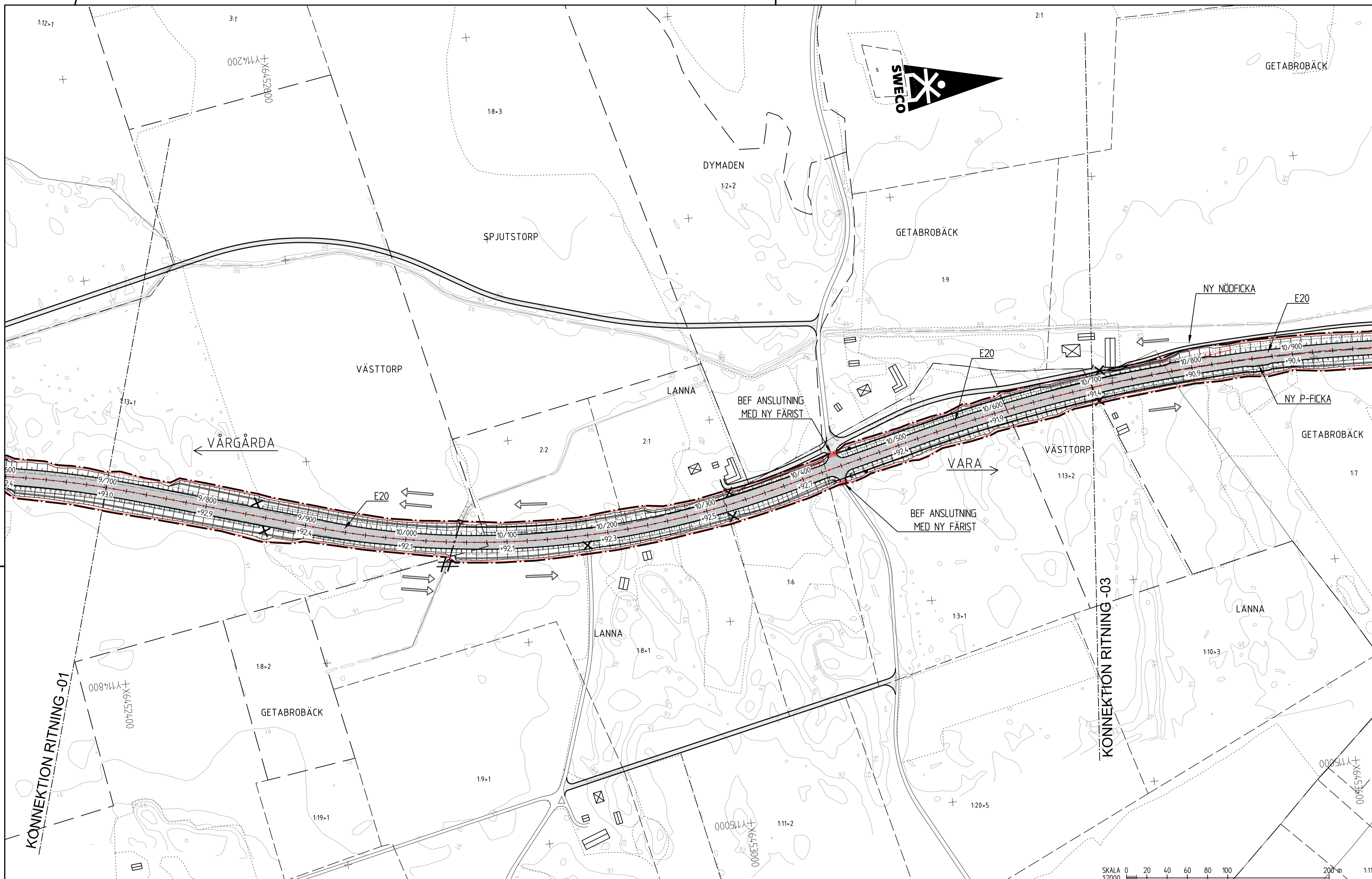
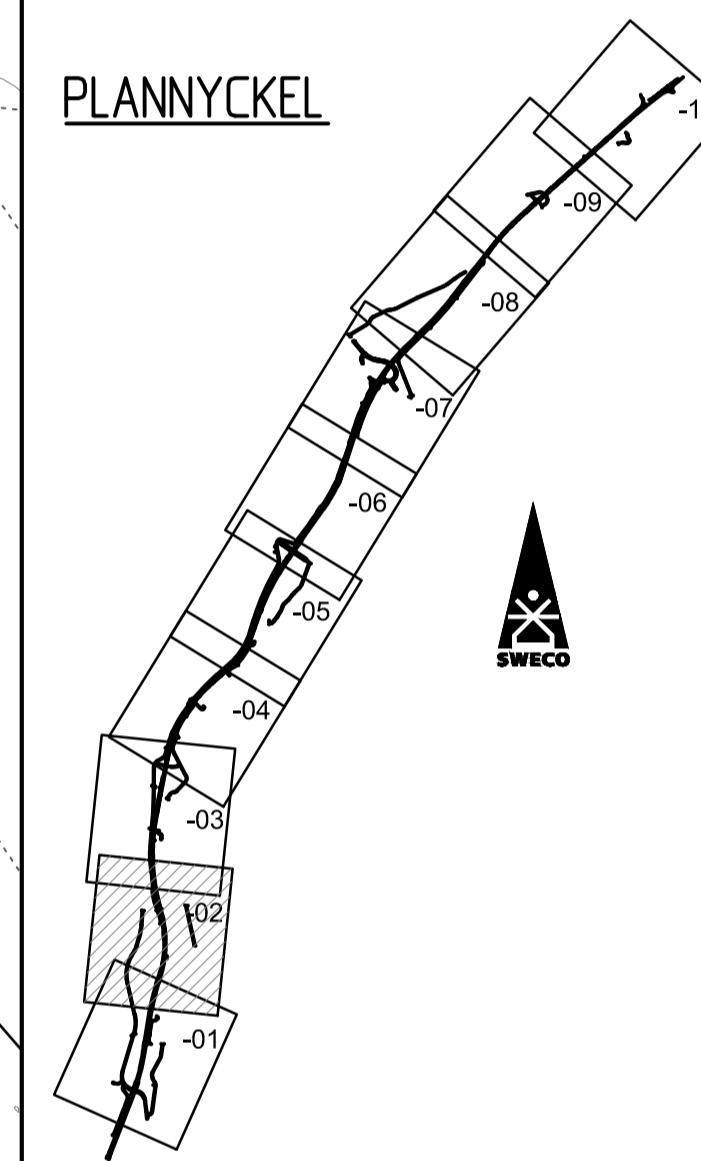


KOORDINATSYSTEM

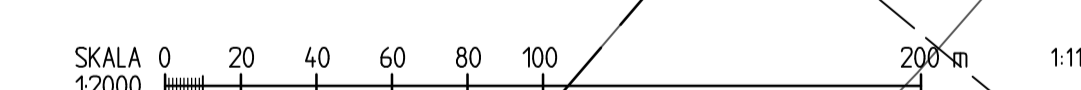
PLAN: SWEREF 99 13 30
HÖJD: RH 2000



PLANNYCKEL



TYP AV PLAN		VÄGPLAN	
GRANSKNINGSSTATUS/SYFTE		FÖR GRANSKNING	
HANDLINGSTYP		GRANSKNINGSHANDLING	
DATUM	LEVERANS / ÄNDRINGS-PM		
2017-04-20			
OBJEKT	VÄG E20 VÄRGÅRDA-VARA		



TECKENFÖRKLARING

- VÄGBANA FÖR ALLMÄN VÄG
- VÄGBANA FÖR ENSKILD VÄG
- BELÄGGNINGSKANT
- BEFINTLIG SLÄNT
- NY SLÄNT
- TRAKTGRÄNS
- FASTIGHETSGRÄNS
- FASTIGHETSBECKNING
- TRAKTNAMN
- FÖRNLÄMNING
- BYGGNADER (BOSTAD, ÖVRIGA BYGGNADER)
- BYGGNADER SOM RIVS
- BEF BULLERSKYDDSPLANK
- BEF VÄGRÄCKE
- BEF VÄGANSLUTNING SOM STÄNGS GENOM SÄRSKILT BESLUT
- ALLMÄN VÄGDÖEL SOM RIVS
- LANDSKAPSANPASSNING MED MARKMODELLERING/HÖJDUKURVOR
- KÖRFÄLT PÅ E20 I ANGIVEN RIKTNING
- PORT UNDER E20
- BRO ÖVER E20
- GRÄNS FÖR VÄGOMRÅDE
- NYTT VÄGRÄCKE
- MITTRÄCKE
- LÄNGDMÄTNING OCH HÖJDSÄTTNING
- FAUNASTÄNGSEL
- FÄRÄST OCH GRIND FÖR GÅNG OCH CYKEL
- BEFINTLIG KOPORT/GÅNGPORT
- NY TRUMMA
- NY PUMPSTATION FÖR DAGVATTEN

DELOMRÅDE / BANDEL		ELING-VARA	
ANLÄGGNINGSGDEL		GEMENSAMT	
OBJEKTNUMMER / KM	KONSTRUKTIONNUMMER		
150306			
BESTÄLLARE	LEVERANTÖR		
TRAFIKVERKET	SWECO		
SKAPAD AV	UPPRAGSNUMMER		
J MAGNUSSON	2347029		
GOCKÄND AV	AVDELNING		
S OHLIN			
RITNINGSTYP			
ILLUSTRATIONSPLAN			
TEKNIKOMRÅDE / INNEHÅLL			
VÄGUTFORMNING OCH TRAFIK			
BESKRIVNING			
E20			
KM 9/700-10/700			
SKALA	FORMAT	FÖRVALTNINGSNUMMER	
1:2000	A1		
RITNINGNUMMER	BLAD	NÄSTA BLAD	BET
2 00 T 05 02			