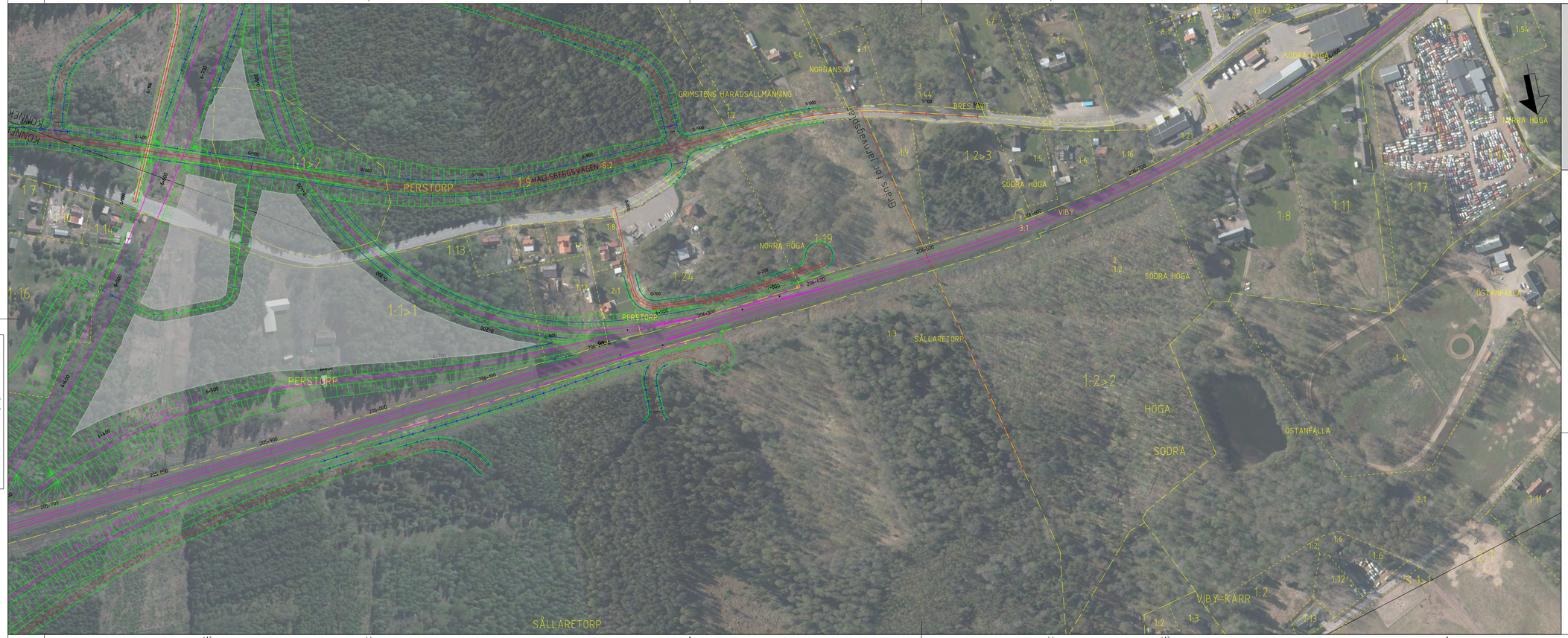

BETECKNINGAR PÅ ILLUSTRATIONSKARTAN

0+000	SPÅR MED LÄNGDMÄTNING	0/300	VÄGMITT
	VÄXEL		VÄGBANEKANT
	FASTIGHETSGRÄNS		STAKET/ PLANK
	TRAKTGRÄNS		TRUMMA
	KOMMUNGRÄNS		DAGVATTEN BRUNN
X.XX	FASTIGHETSBETECKNING		DIKE MED RIKTNINGSPIL
	TRAKTNAMN		UPPLAGSPLATS
FOT KRÖN	SLÄNTMARKERINGAR		

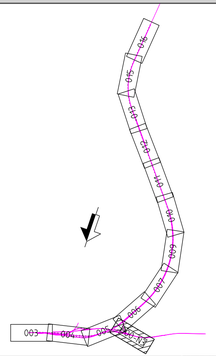


Gräns för järnvägsplan
ROSÄTTER
TOMTA
STORA ÄLBERG
LILLA ÄLBERG
ÄLVSÄTTER
TERMINALEN
KONNEKTION MOT 7044-007-10-003
KONNEKTION MOT 7044-007-10-004
3+600
3+700
3+800
3+900
4+000
4+100
4+200
4+300
4+400
4+500
4+600
4+700
4+800
4+900
5+000
5+100
5+200
5+300
5+400
5+500
5+600
5+700
5+800
5+900
6+000
6+100
6+200
6+300
6+400
6+500
6+600
6+700
6+800
6+900
7+000
7+100
7+200
7+300
7+400
7+500

Denna ritning är Trafikverkets egendom. Allt obehörigt begagnande av ritningen beivras enligt lag.
TRAFIKVERKET

BETECKNINGAR PÅ ILUSTRATIONSKARTAN

- 0+000 — SPÅR MED LÄNGDMÄTNING
- VÄXEL
- FASTIGHETSGRÄNS
- TRAKTGRÄNS
- KOMMUNGRÄNS
- FASTIGHETSBETECKNING
- TRAKTNAMN
- FOT / KRÖN — SLÄNTMARKERINGAR
- 0/300 — VÄGMITT
- VÄGBANEKANT
- STAKET/ PLANK
- TRUMMA
- DAGVATTEN BRUNN
- DIKE MED RIKTNINGSPIL
- UPPLAGSPLATS

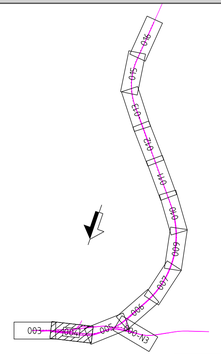

PLAN: SWEREF 99 15 00
HÖJD: RH 2000

TYP AV RITNING	JÄRNVÄGSPLAN
GRANSKNINGSSTADIE	FÖR GRANSKNING
HANDLINGSSLAG	SAMRÅDSHANDLING
DATUM	2018-05-31
LEVERANS - BADRINGSPLAN	
BANA	HALLSBERG - STENKUMLA NYTT DUBBELSPÅR
DELSTRÄCKA / OMRÅDE	417, 419 och 522
HUVUDPROJEKT	
DELSTRÄCKNING / KM	4+200 - 5+400
KONSTRUKTIONSNUMMER	
BEST/ELANS	TRAFIKVERKET
LEVERANTÖR	wsp
KONSTRUERAD AV	S.BHATTACHARYYA
ANSVARIGHETSNR	10259870
GRANSKAD AV	A.GUTTORMSSON
ANSVARIGHETSNR	5371
ÄNDRAD AV	PLAN
ANSVARIGHETSNR / ÄNDRADES	PLANSAMORDNING
BENÄMNING	ILLUSTRATIONSKARTA KM 4+200 -5+400
SKALA	1:2000
FORMAT	A3FF
TÖRNLN TRÄDLINJENUMMER	
ARKIVNUMMER	7044-007-110-004
BLAD	004
SISTA BLAD	005
REV	

plottime ida_username

BETECKNINGAR PÅ ILLUSTRATIONSKARTAN

- 0+000 — SPÅR MED LÄNGDMÄTNING
- VÄXEL
- FASTIGHETSGRÄNS
- TRAKTGRÄNS
- KOMMUNGRÄNS
- X XX — FASTIGHETSBETECKNING
- TRAKTNAMN
- FOT / KRÖN — SLÄNTMARKERINGAR
- 0/300 — VÄGMITT
- VÄGBANEKANT
- STAKET/ PLANK
- TRUMMA
- DAGVATTEN BRUNN
- DIKE MED RIKTNINGSPIL
- UPPLAGSPLATS

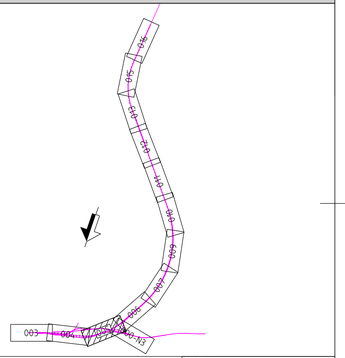

PLAN: SWEREF 99 15 00
HÖJD: RH 2000

Denna ritning är Trafikverket's egendom. Allt obehörigt bejagande av ritningen beivras enligt lag
TRAFIKVERKET

TØR JÄRNVÄGSPLAN	
GRANSKNINGSSKEDE: FÖR GRANSKNING	
HANDLINGSSLAG: SAMRÅDSHANDLING	
DATUM: 2018-05-31	LEVERANS - ÄNDRINGSDATUM
BANA: HALLSBERG - STENKUMLA NYTT DUBBELSPÅR	
DELSTRÄCKA/ LINJE: 417, 419 och 522	
HUVUDPROJEKT:	
DELSTRÄCKNING: KM 3+600 - 6+600	KONSTRUKTIONSNUMMER
BEST. ELLIVR: TRAFIKVERKET	LEVERANTÖR: wsp
SKRIVAD AV: S.BHATTACHARYYA	ANSVARIG ID: 10259870
KONTROLLERAD AV: A.GUTTORMSSON	ANSVARIG ID: 5371
ÄNDRAD AV: PLAN	
ÄNDRAD DATUM / ÄNDRAD AV: PLANSAMÖRDNING	
BENÄMNING: ILLUSTRATIONSKARTA KM 5+400 - 6+600	
SKALA: 1:2000	FORMAT: A3FF
TØR-NR: 7044-007-110-004	BLAD: 004
DELTA-NR: 005	REV:

plottime idp_username

idp_itemname

Denna ritning är Trafikverket's egendom. Allt obehörigt bejagande av ritningen beivras enligt lag
TRAFIKVERKET

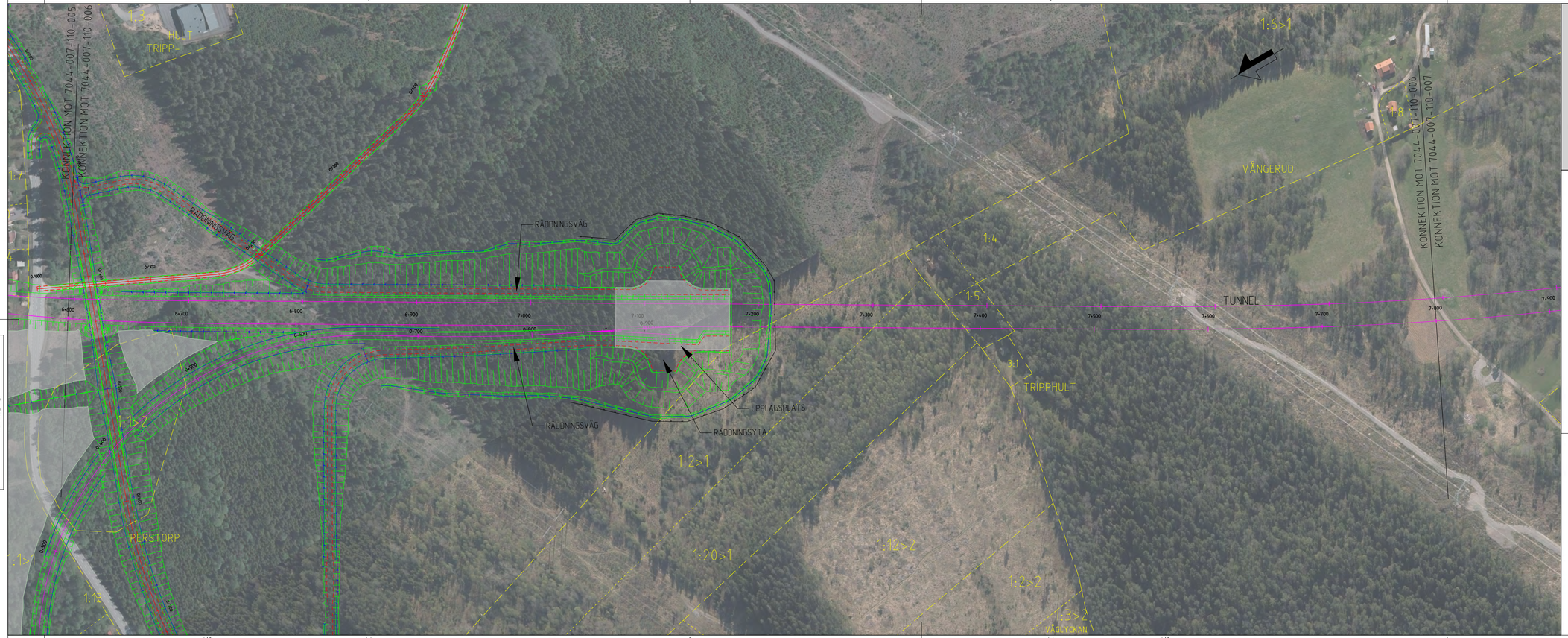

BETECKNINGAR PÅ ILLUSTRATIONSKARTAN

- SPÅR MED LÄNGDMÄTNING (0+000)
- VÄXEL
- FASTIGHETSGRÄNS
- TRAKTGRÄNS
- KOMMUNGRÄNS
- FASTIGHETSBETECKNING
- TRAKTNAMN
- SLÄNTMARKERINGAR (FOT / KRÖN)
- VÄGMITT (0/300)
- VÄGBANEKANT
- STAKET/ PLANK
- TRUMMA
- DAGVATTEN BRUNN
- DIKE MED RIKTNINGSPIL
- UPPLAGSPLATS

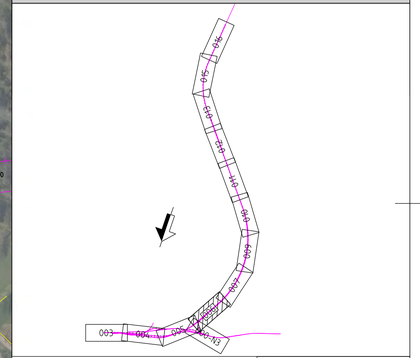

PLAN: SWEREF 99 15 00
HÖJD: RH 2000

TRAFIKVERKET	JÄRNVÄGSPLAN
DOKUMENTSTATUS:	FÖR GRANSKNING
HANDLINGSSLAG:	SAMRÅDSHANDLING
DATUM: 2018-05-31	LEVERANS - BASERINGSÅR:
BANA:	HALLSBERG - STENKUMLA NYTT DUBBELSPÅR
DELSTRECKSNUMMER:	417, 419 och 522
DELSTRECKNUMMER: KM 6+600 - 7+800	KONSTRUKTIONSNUMMER
UPPRÄTTAD AV: TRAFIKVERKET	LEVERANTÖR: wsp
SIGNATURER: S.BHATTACHARYYA	PERSONNUMMER: 10259870
KONTROLLERAD AV: A.GUTTORMSSON	PERSONNUMMER: 5371
ÄRENDETYP: PLAN	
ÄRENDETYPS - TEMATISK: PLANSAMORDNING	
BENÄMNING: ILLUSTRATIONSKARTA KM 6+600 - 7+800	
SKALA: 1:2000	FORMAT: A3FF
ÄRENDENUMMER: 7044-007-110-006	BLAD: 006
DELSTRECKNUMMER: 007	BET:

A3 V A A3 V

ida_itemname plottime ida_username

BETECKNINGAR PÅ ILLUSTRATIONSKARTAN

- 0+000 — SPÅR MED LÄNGDMÄTNING
- VÄXEL
- FASTIGHETSGRÄNS
- TRAKTGRÄNS
- KOMMUNGRÄNS
- FASTIGHETSBETECKNING
- TRAKTNAMN
- FOT / KRÖN — SLÄNTMARKERINGAR
- 0/300 — VÄGMITT
- VÄGBANEKANT
- STAKET/ PLANK
- TRUMMA
- DAGVATTEN BRUNN
- DIKE MED RIKTNINGSPIL
- UPPLAGSPLATS

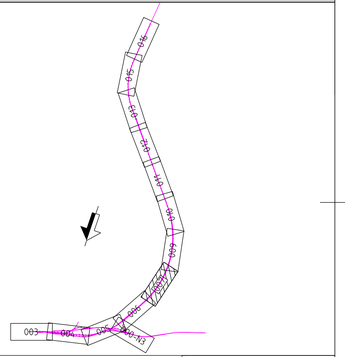

PLAN: SWEREF 99 15 00
HÖJD: RH 2000

TYP AV RITNING	JÄRNVÄGSPLAN
GRANSKNINGSSTATUS	FÖR GRANSKNING
HANDLINGSTYP	SAMRÅDSHANDLING
DATUM	2013-05-31
LEVERANS - BASERINGSPLAN	
OBJEKT	HÄLLSBERG - STENKUMLA NYTT DUBBELSPÅR
FASTIGHETSBETECKNING	417, 419 och 522
HÄLSOSKYDDSZON	
DELSTRÄCKAREN VID	7+800 - 9+000
KONSTRUKTIONSNUMMER	
BEST.GIVARE	TRAFIKVERKET
LEVERANTÖR	wsp
SIGNATUR	S.BHATTACHARYYA
ANSVARSNR	10259870
SIGNATUR	A.GUTTORMSSON
ANSVARSNR	5371
ORIGINALFORMAT	PLAN
ORIGINALFORMAT - FORMATSTYP	PLANSAMMORDNING
BENÄMNING	ILLUSTRATIONSKARTA KM 7+800 - 9+000
SKALA	1:2000
FORMAT	
FÖRVALTNINGSNUMMER	
ARCHIVBESTÄMMELSE	7044-007-110-007
BLAD	007
DETALJBLAD	009
BET	

Denna ritning är Trafikverket's egendom. All obehörig begagnande av ritningen beivras enligt lag
TRAFIKVERKET

A3 V Λ V A3 Λ

ida_username

plottime ida_username

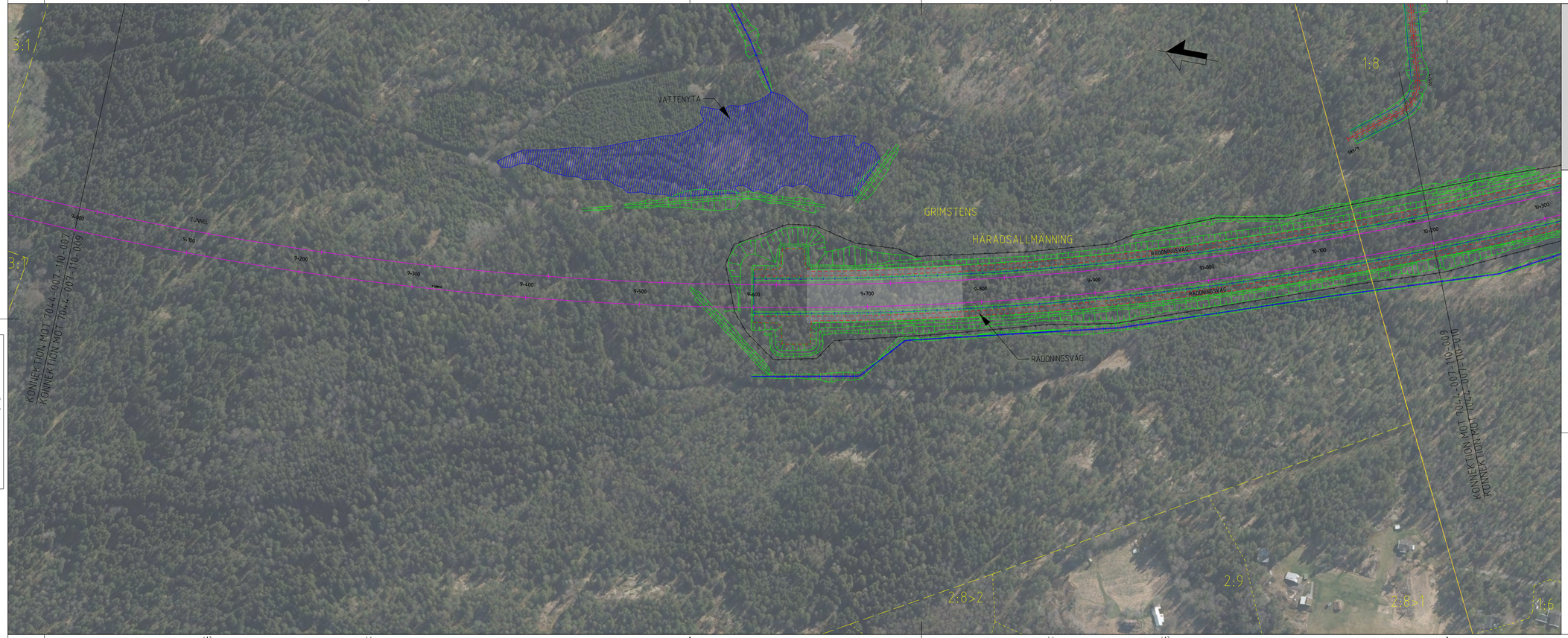

BETECKNINGAR PÅ ILLUSTRATIONSKARTAN

- 0+000 — SPÅR MED LÄNGDMÄTNING
- VÄXEL
- FASTIGHETSGRÄNS
- TRAKTGRÄNS
- KOMMUNGRÄNS
- FASTIGHETSBETECKNING
- TRAKTNAMN
- FOT / KRÖN — SLÄNTMARKERINGAR
- 0/300 — VÄGMITT
- VÄGBANEKANT
- STAKET/ PLANK
- TRUMMA
- DAGVATTEN BRUNN
- DIKE MED RIKTNINGSPIL
- UPPLAGSPLATS

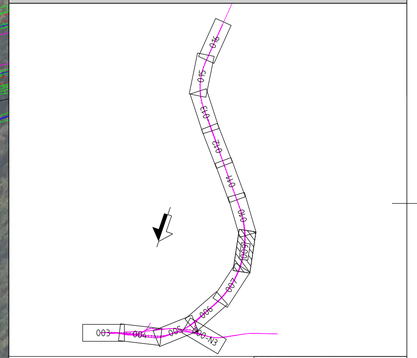

PLAN: SWEREF 99 15 00
HÖJD: RH 2000

Denna ritning är Trafikverket's egendom. All obehörig begagnande av ritningen beivras enligt lag
TRAFIKVERKET

TØR JVP:	JÄRNVÄGSPLAN
GRANSKNINGSSKEDE / STATE:	FÖR GRANSKNING
HANDLINGSSLAG:	SAMRÅDSHANDLING
DATUM: 2018-05-31	LEVERANS - BASÖREKSPAP
BANA: HALLSBERG - STENKUMLA NYTT DUBBELSPÅR	
DELSTRÄCKA / AREA: 417, 419 och 522	
HÅLLSPÅRSGRÖ:	
DELSTRÄCKNING: KM 9+000 - 10+200	KONSTRUKTIONSNUMMER
BEST. ELLIPS: TRAFIKVERKET	LEVERANTÖR: wsp
SKRIVAD AV: S.BHATTACHARYYA	ANSVARIG: 102298870
KONTROLLERAD AV: A.GUTTORMSSON	ANSVARIG: S371
STYRANDE: PLAN	
TYPSNITTSNR / ARBETSGRUPP: PLANSAMORDNING	
ILLUSTRATIONSKARTA KM 9+000 - 10+200	
SKALA: 1:2000	FORMAT / FÖRDJUP TRINGSNUMMER
ARCHIVKOORDINATER: 7044-007-110-009	BLAD: 009 / DETALJBLAD: 010 / BET

plottime ida_username

ida_itemname

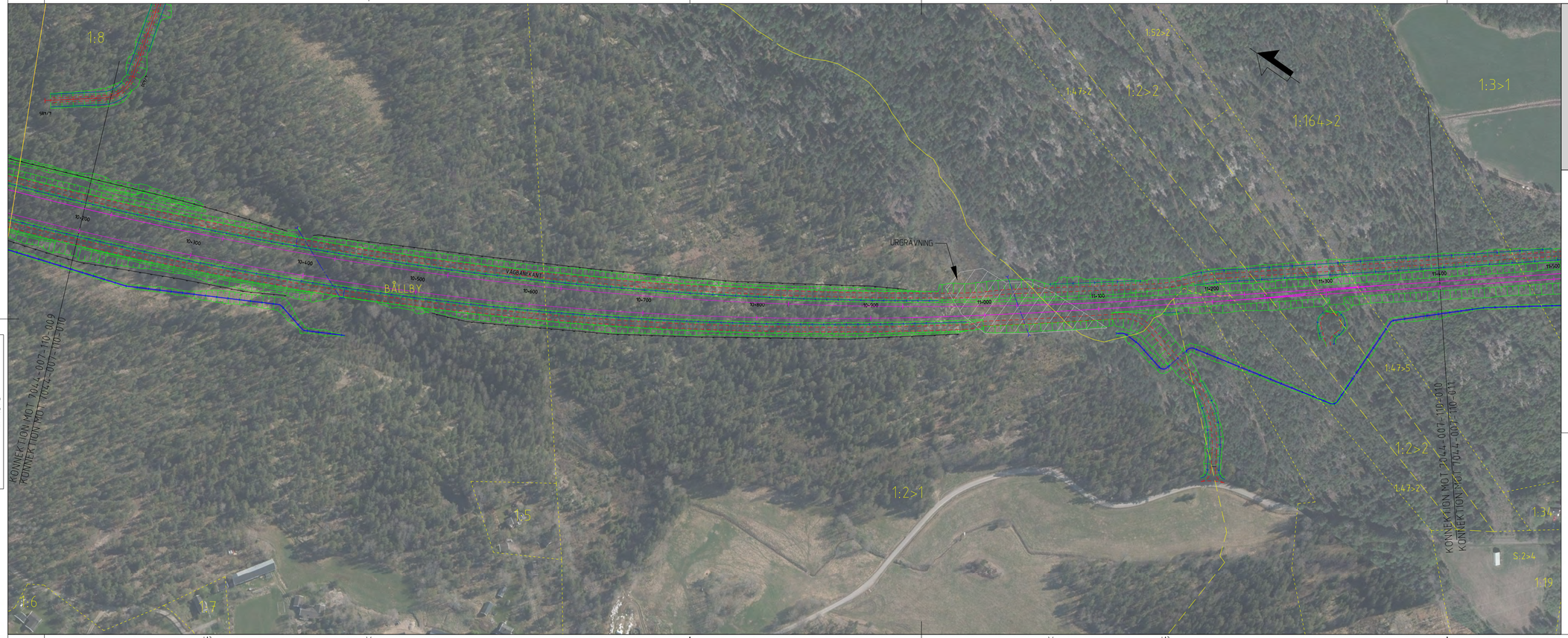

BETECKNINGAR PÅ ILLUSTRATIONSKARTAN

- 0+000 — SPÅR MED LÄNGDMÄTNING
- VÄXEL
- FASTIGHETSGRÄNS
- TRAKTGRÄNS
- KOMMUNGRÄNS
- FASTIGHETSBETECKNING
- TRAKTNAMN
- FOT / KRÖN — SLÄNTMARKERINGAR
- 0/300 — VÄGMITT
- VÄGBANEKANT
- STAKET/ PLANK
- TRUMMA
- DAGVATTEN BRUNN
- DIKE MED RIKTNINGSPIL
- UPPLAGSPLATS

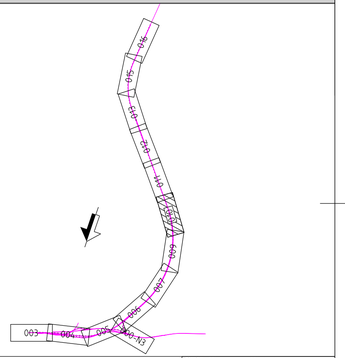

PLAN: SWEREF 99 15 00
HÖJD: RH 2000

Denna ritning är Trafikverket's egendom. Allt obehörigt begagnande av ritningen beivras enligt lag.
TRAFIKVERKET

TYP AV RITNING	JÄRNVÄGSPLAN
GRANSKNINGSSKEDE / STATUS	FÖR GRANSKNING
HANDLINGSTYP	SAMRÅDSHANDLING
DATUM	2018-05-31
LEVERANS - BADRINGSPLAN	
OBJEKT	HÄLLSBERG - STENKUMLA NYTT DUBBELSPÅR
FASTIGHETSNAMN	417, 419 och 522
HÄLSOSKYDDSZON	
DELSTRÄCKAREN / KM	10+200 - 11+400
KONTRAKTSNUMMER	
BEST/ FLYNR	
LEVERANTÖR	TRAFIKVERKET / wsp
UTARBETAT AV	S BHATTACHARYYA
ANSVARIGT FÖRETAG	102598870
KONTROLLERAT AV	A GUTTORMSSON
ANSVARIGT FÖRETAG	5371
ÄRENDETYP	PLAN
ÄRENDEDELSNR / ÄRENDEPOST	PLANSAMORDNING
BENÄMNING	ILLUSTRATIONSKARTA KM 10+200 - 11+400
SKALA	1:2000
FORMAT	A3FF
TOTALT TAVLNUMMER	
ÄRENDENUMMER	7044-007-110-010
BLAD	010
DELTA BLAD	011
REV	

A3 V A A3 V A

plottime idp_username

BETECKNINGAR PÅ ILUSTRATIONSKARTAN

- 0+000 — SPÅR MED LÄNGDMÄTNING
- VÄXEL
- FASTIGHETSGRÄNS
- TRAKTGRÄNS
- KOMMUNGRÄNS
- FASTIGHETSBETECKNING
- TRAKTNAMN
- FOT / KRÖN — SLÄNTMARKERINGAR
- 0/300 — VÄGMITT
- VÄGBANEKANT
- STAKET/ PLANK
- TRUMMA
- DAGVATTEN BRUNN
- DIKE MED RIKTNINGSPIL
- UPPLAGSPLATS

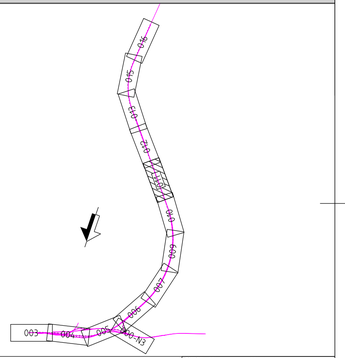

PLAN: SWEREF 99 15 00
HÖJD: RH 2000

Denna ritning är Trafikverket's egendom. All obehörig begagnande av ritningen beivras enligt lag
TRAFIKVERKET

TYP AV RITNING	JÄRNVÄGSPLAN
ÄRENDEBENÄMNANDE	FÖR GRANSKNING
HANDLINGSSLAG	SAMRÅDSHANDLING
DATUM	2018-05-31
LEVERANS - BASRENDERING	
OBJEKT	HÄLLSBERG - STENKUMLA NYTT DUBBELSPÅR
DELSTRÄCKA / OMRÅDE	417, 419 och 522
HÄLSOÅRSKODE	
DELSTRÄCKNING / KM	11+400 - 12+600
KONSTRUKTIONSNUMMER	
BEST/ELVE	TRAFIKVERKET
LEVERANTÖR	wsp
SIGNATUR	S.BHATTACHARYYA
KONTROLLANT	10259870
SIGNATUR	A.GUTTORMSSON
KONTROLLANT	S371
ÄRENDETYP	PLAN
ÄRENDEDEL / HANDLING	PLANSAMMORDNING
BENÄMNING	ILLUSTRATIONSKARTA KM 11+400 - 12.800
SKALA	1:2000
FORMAT	A3FF
TOTALA TAVLOSNUMMER	
ÄRENDENUMMER	7044-007-110-011
BLAD	011
DELTA BLAD	012
REV	

A3 V A A3 V A

ida_itemname plottime ida_username

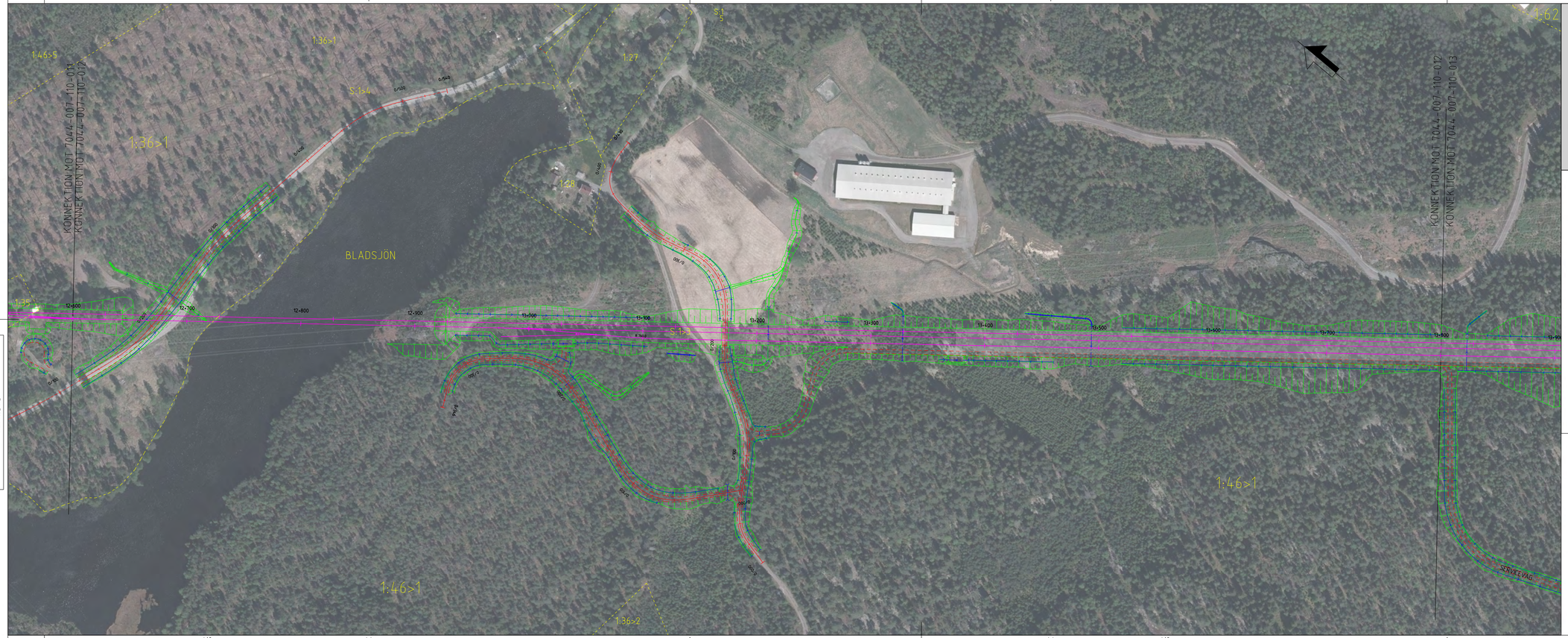

Denna ritning är Trafikverket's egendom. Allt obehörigt begagnande av ritningen beivras enligt lag
TRAFIKVERKET

BETECKNINGAR PÅ ILLUSTRATIONSKARTAN

- 0+000 — SPÅR MED LÅNGDMÄTNING
- VÄXEL
- FASTIGHETSGRÄNS
- TRAKTGRÄNS
- KOMMUNGRÄNS
- XXXX — FASTIGHETSBETECKNING
- TRAKTNAMN
- FOT / KRÖN — SLÄNTMARKERINGAR
- 0/300 — VÄGMITT
- VÄGBANEKANT
- STAKET/ PLANK
- TRUMMA
- DAGVATTEN BRUNN
- DIKE MED RIKTNINGSPIL
- UPPLAGSPLATS

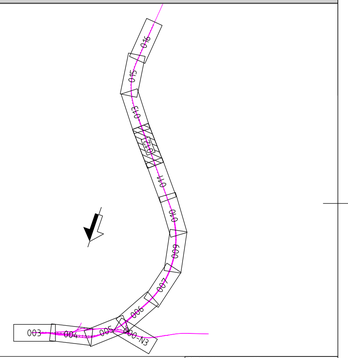

PLAN: SWEREF 99 15 00
HÖJD: RH 2000

TYP AV RITNING	JÄRNVÄGSPLAN
GRANSKNINGSSTADIE	FÖR GRANSKNING
HANDLINGSSLAG	SAMRÅDSHANDLING
DATUM	2018-05-31
LEVERANS - ÄNDRINGSNR	
BANA	HALLSBERG - STENKUMLA NYTT DUBBELSPÅR
DELSTRÄCKA / OBJEKT	417, 419 och 522
HÅLLPLATSKODS	
DELSTRÄCKNING / KM	12+600 - 13+800
KONSTRUKTIONSNUMMER	
BEST/ ELNR	TRAFIKVERKET
LEVERANTÖR	wsp
BEST/ ANSVARIG	S BHATTACHARYYA
KONTOR	10259870
KONTROLL	A GUTTORMSSON
KONTOR	5371
ÄRENDETYP	PLAN
ÄRENDETYPS - NAMNSÄTT	PLANSAMÖRDNING
BENÄMNING	ILLUSTRATIONSKARTA KM 12+600 - 13+800
SKALA	1:2000
FORMAT	A3FF
TÖRNLN TRÄDNUMMER	
ÖVERSIKTSRITNING	7044-007-110-012
BLAD	012
DETALJBLAD	013
BET	

plottime idp_username

A3 V Λ V A3 Λ idp_itemname

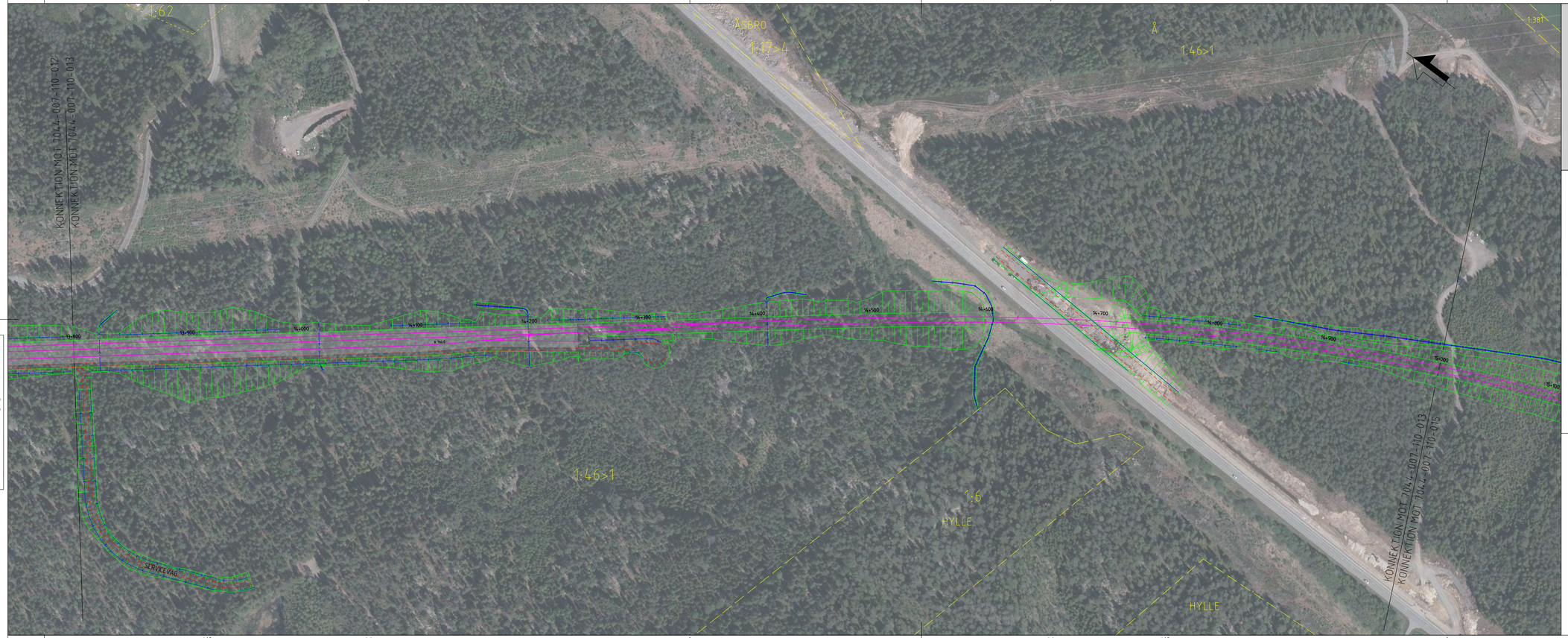

BETECKNINGAR PÅ ILLUSTRATIONSKARTAN

- 0+000 — SPÅR MED LÄNGDMÄTNING
- VÄXEL
- FASTIGHETSGRÄNS
- TRAKTGRÄNS
- KOMMUNGRÄNS
- FASTIGHETSBETECKNING
- TRAKTNAMN
- FOT / KRÖN — SLÄNTMARKERINGAR
- 0/300 — VÄGMITT
- VÄGBANEKANT
- STAKET/ PLANK
- TRUMMA
- DAGVATTEN BRUNN
- DIKE MED RIKTNINGSPIL
- UPPLAGSPLATS

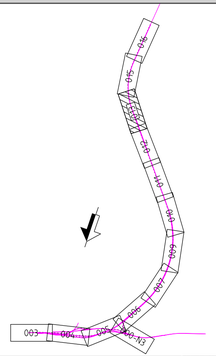

PLAN: SWEREF 99 15 00
HÖJD: RH 2000

TYP AV RITNING:	JÄRNVÄGSPLAN
GRANSKNINGSSKEDE:	FÖR GRANSKNING
HANDLINGSTYP:	SAMRÅDSHANDLING
DATUM: 2018-05-31	LEVERANS - BADRINGSPM
OBJEKT: HALLSBERG - STENKUMLA NYTT DUBBELSPÅR	
FASTIGHETSNR: 417, 419 och 522	
HÄLSOSKYDDSZON:	
DELSTRÄCKAREN: KM 13+800 - 15+000	KONSTRUKTIONSNUMMER
BEST/ELANS: TRAFIKVERKET	LEVERANTÖR: wsp
KONTROLLERAD: S.BHATTACHARYYA	KONTROLLNR: 10259870
GODKÄND: A.GUTTORMSSON	GODKÄNNR: S371
ÖVERSIKTSNR: PLAN	
TYP AV ÖVERSIKTSRITNING: PLANSAMMORDNING	
ILLUSTRATIONSKARTA KM 13+800 - 15+000	
SKALA: 1:2000	FORMAT: A3FF
TÖRELSE-TRÄDSNUMMER: 7044-007-110-013	BLAD: 013
DETALJBLAD: 015	REV:

Denna ritning är Trafikverket's egendom. Allt obehörigt begagnande av ritningen beivras enligt lag
TRAFIKVERKET

A3 V A A3 V A

ida_username

plottime ida_username

Denna ritning är Trafikverket's egendom. All obehörig begagnande av ritningen beivras enligt lag
TRAFIKVERKET

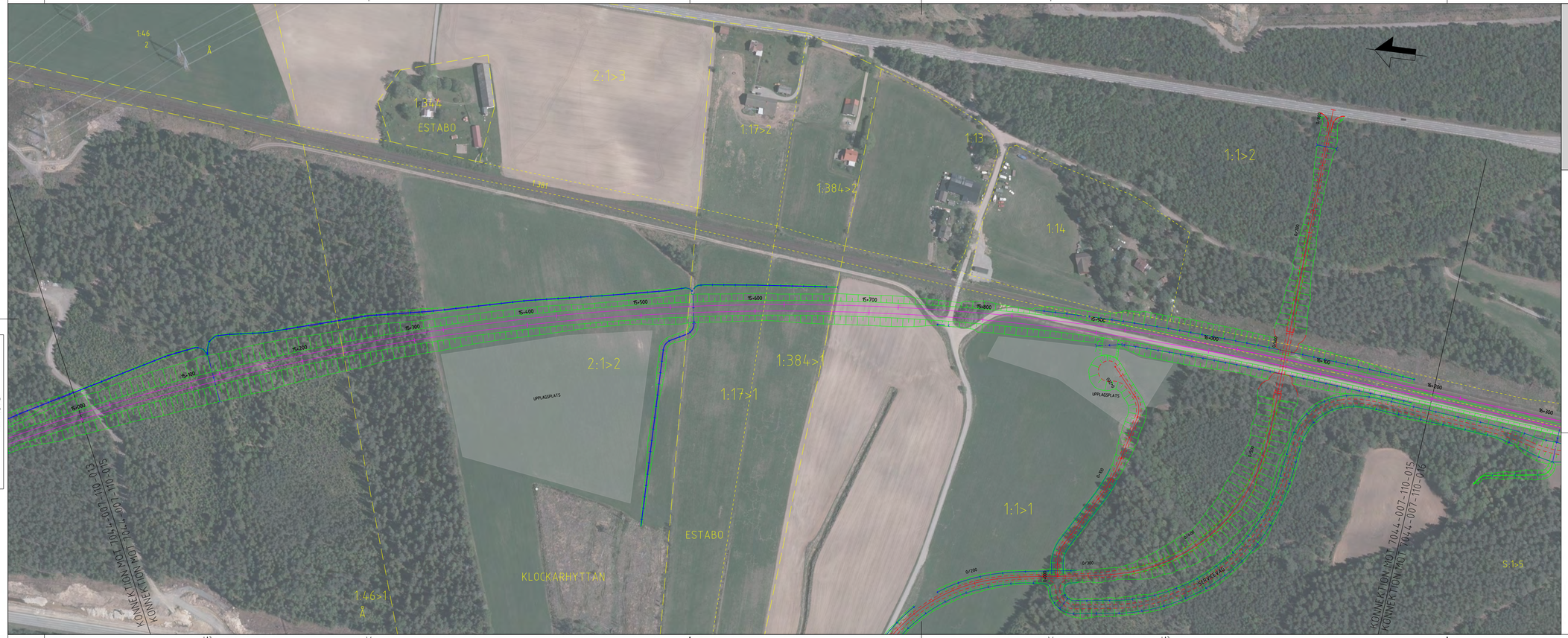

BETECKNINGAR PÅ ILLUSTRATIONSKARTAN

- 0+000 — SPÅR MED LÄNGDMÄTNING
- VÄXEL
- FASTIGHETSGRÄNS
- TRAKTGRÄNS
- KOMMUNGRÄNS
- FASTIGHETSBETECKNING
- TRAKTNAMN
- FOT / KRÖN — SLÄNTMARKERINGAR
- 0/300 — VÄGMITT
- VÄGBANEKANT
- STAKET/ PLANK
- TRUMMA
- DAGVATTEN BRUNN
- DIKE MED RIKTNINGSPIL
- UPPLAGSPLATS

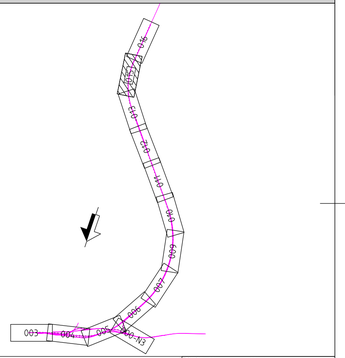

JÄRNVÄGSPLAN

FÖR GRANSKNING

SAMRÅDSHANDLING

2018-05-31

HÄLLSBERG - STENKUMLA
NYTT DUBBELSPÅR

417, 419 och 522

15+000 - 16+200

TRAFIKVERKET

wsp

S.BHATTACHARYYA 10259870

A.GUTTORMSSON S371

PLAN

PLANSAMMORDNING

ILLUSTRATIONSKARTA
KM 15+000 - 16+200

SKALA	FORMAT	TOTAL TAVLANUMMER		
1:2000	A3FF			
ÄRENDENUMMER	BLAD	DELTA BLAD	REV	
7044-007-110-015	015	016		

A3 V A A3 V A

ida_username plottime ida_username

BETECKNINGAR PÅ ILLUSTRATIONSKARTAN
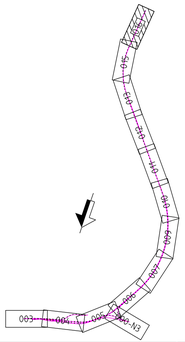
- 0+000 SPÅR MED LÄNGDMÄTNING
- VÄXEL
- FASTIGHETSGRÄNS
- TRAKTGRÄNS
- KOMMUNGRÄNS
- XXXX FASTIGHETSBETECKNING
- TRAKTNAMN
- FOT KRÖN SLÄNTMARKERINGAR
- 0/300 VÄGMITT
- VÄGBANEKANT
- STAKET/ PLANK
- TRUMMA
- DAGVATTEN BRUNN
- DIKE MED RIKTNINGSPIL
- UPPLAGSPLATS