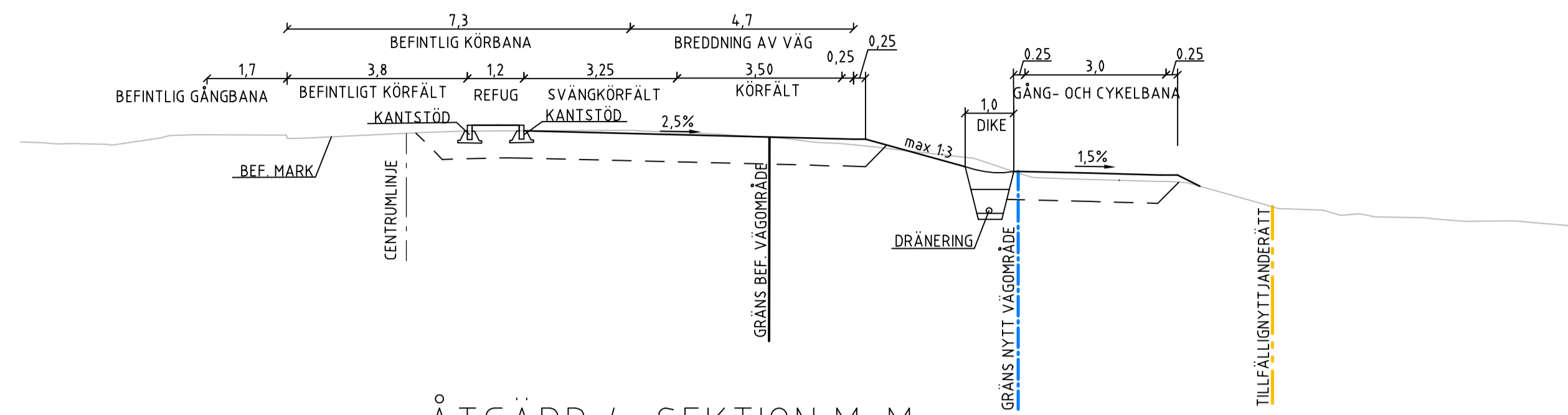
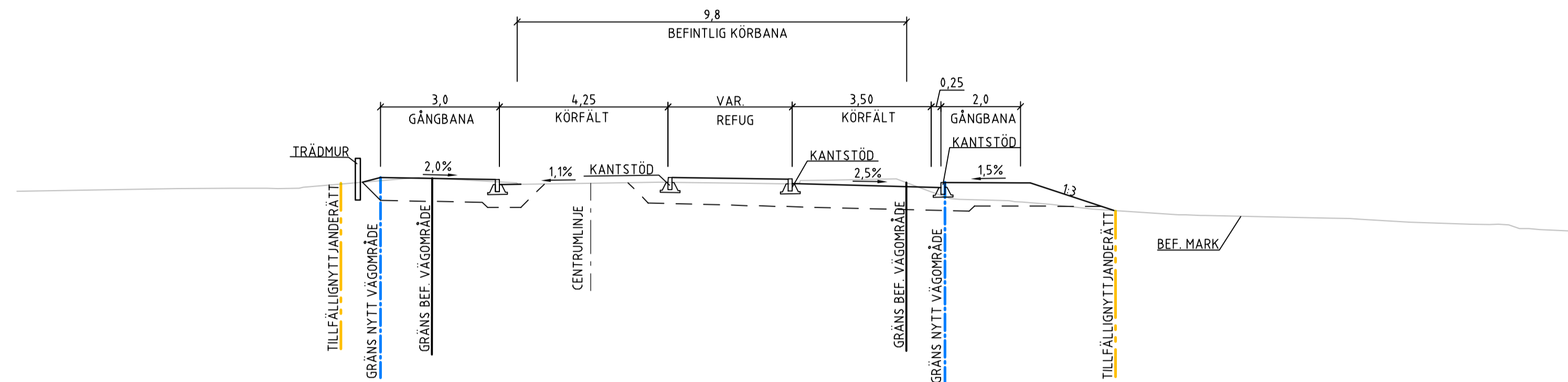


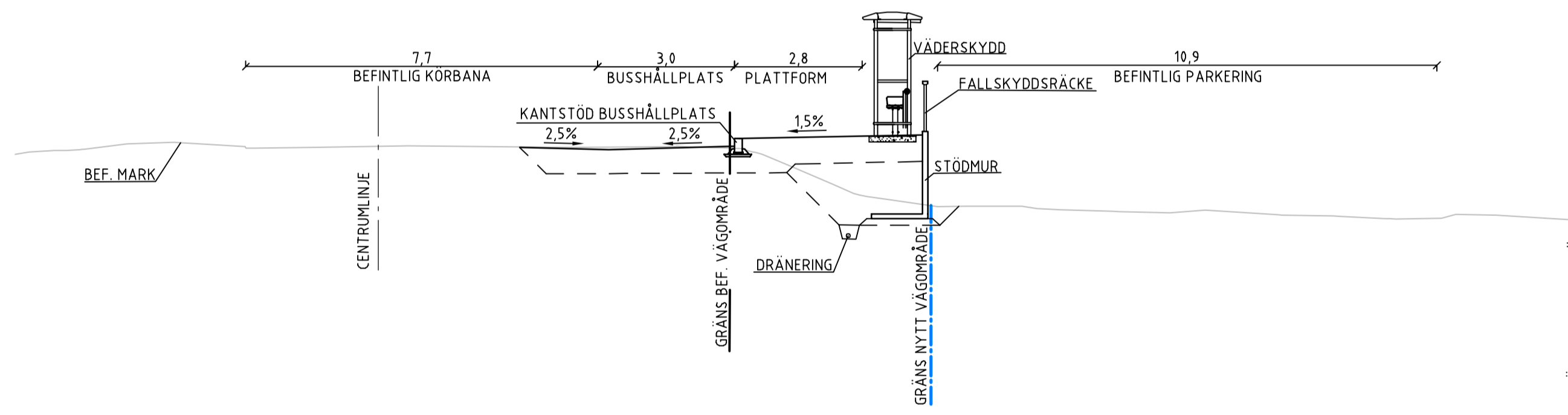
ÅTGÄRD 4, SEKTION L-L  
PLANRITNING 505T0206



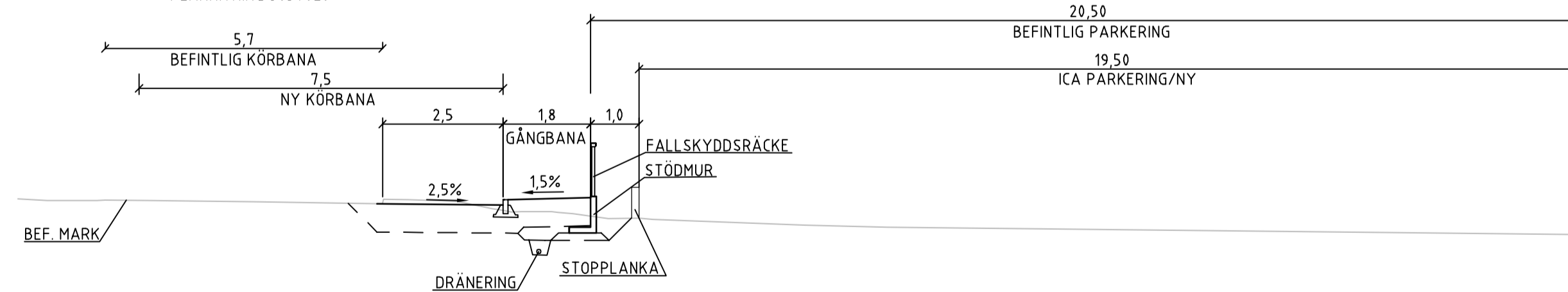
ÅTGÄRD 4, SEKTION M-M  
PLANRITNING 505T0206



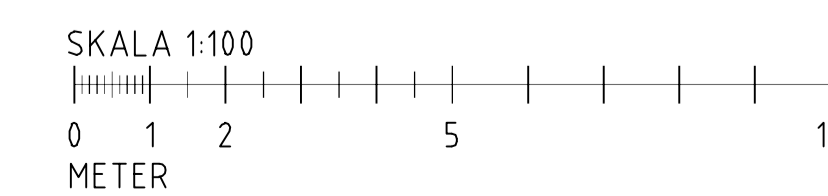
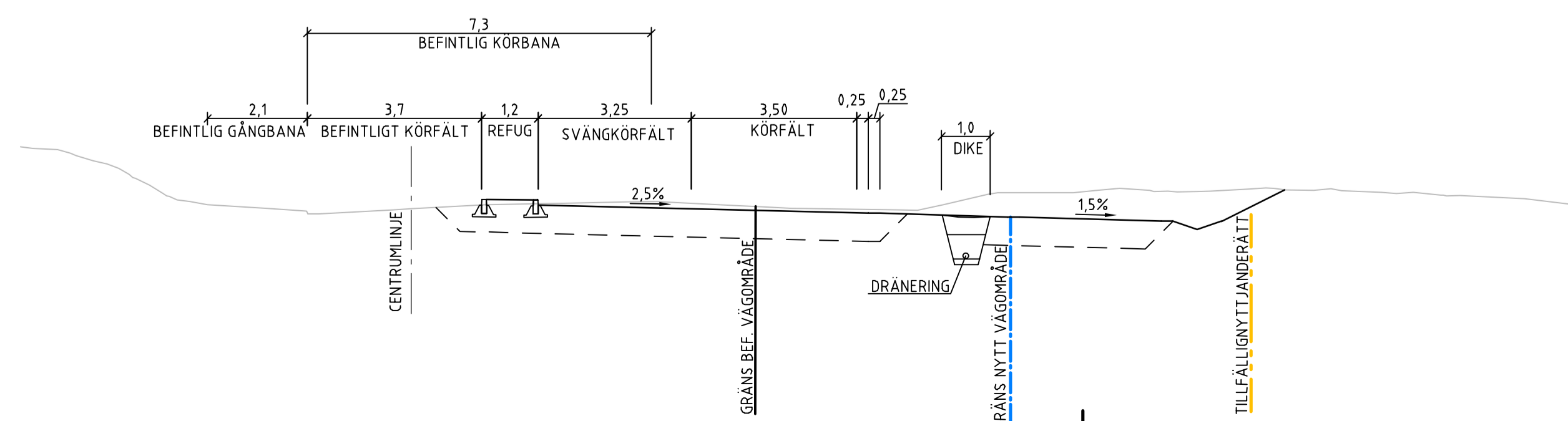
ÅTGÄRD 4, SEKTION N-N  
PLANRITNING 505T0206



ÅTGÄRD 4, SEKTION O-O  
PLANRITNING 505T0206



ÅTGÄRD 4, SEKTION P-P  
PLANRITNING 505T0206



TYP AV PLAN		<b>VÄGPLAN</b>	
GRANSKNINGSSTATUS / SYFTE			
HANDLINGSTYP			
GRANSKNINGSSTATUS / SYFTE		GRANSKNINGSHANDLING	
DATUM		2021-10-15	
OBJEKT		V257 TUNDELSTAVÄGEN VÄSTERHANINGE - TUNDELSTA	
DELOMRÅDE / BANDEL		5 V257 FRÅN V73 TILL V542	
ANLÄGGNINGSDEL		05 V257 FR V73 T V542 OCH ANSL. VÄGAR V OM V73	
OBJEKTNUMMER / KM		156724	
BESTÄLLARE		LEVERANTÖR	
TRAFIKVERKET		wsp	
SKAPAD AV		UPPDRAGSNUMMER	
J. LUKIC		10281039	
GODKÄND AV		AVDELNING	
C. CELMA CERVERA			
RITNINGSTYP			
SEKTION			
TEKNIKOMRÅDE / INNEHÅLL			
VÄGUTFORMNING OCH TRAFIK			
BESKRIVNING			
TYPSEKTIONER ÅTGÄRD 4			
SKALA	FORMAT	FÖRVALTNINGSNUMMER	
1:100	A1		
RITINGSNUMMER	BLAD	NÄSTA BLAD	BET
505T0404			