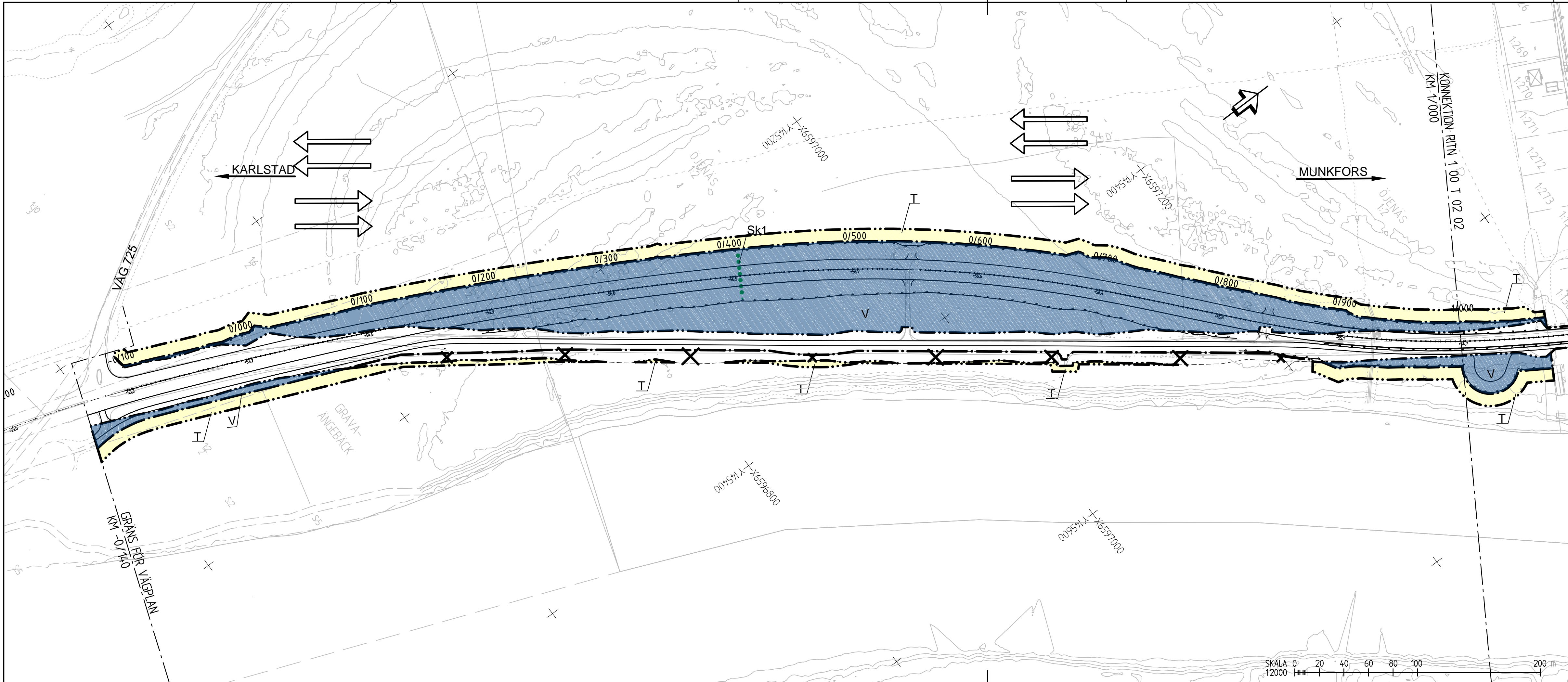


2019-08-16 14:14  
 MODELL T200205  
 2019-11-05 14:41  
 MODELL T200910  
 MODELL T200920  
 MODELL T200930  
 MODELL T200940  
 MODELL T200950  
 MODELL T200960  
 MODELL T200970  
 MODELL T200980  
 MODELL T200990  
 MODELL T201000  
 2019-09-02 13:40  
 MODELL T200910  
 MODELL T200920  
 MODELL T200930  
 MODELL T200940  
 MODELL T200950  
 MODELL T200960  
 MODELL T200970  
 MODELL T200980  
 MODELL T200990  
 MODELL T201000  
 2019-09-02 13:40  
 MODELL T200910  
 MODELL T200920  
 MODELL T200930  
 MODELL T200940  
 MODELL T200950  
 MODELL T200960  
 MODELL T200970  
 MODELL T200980  
 MODELL T200990  
 MODELL T201000



**TECKENFÖRKLARING**  
**MARKANSPRÅK**  
 — GRÄNS FÖR VÄGOMRÅDE  
 - - - AVGRÄNSNING MELLAN OLIKA TYPER AV MARKANSPRÅK  
 V NYTT VÄGOMRÅDE MED VÄGRÄTT  
 T TILFÄLLIG NYTTJÄNDERÄTT

**KOORDINATSYSTEM**  
 SYSTEM I PLAN: SWEREF 99 13 30  
 SYSTEM I HÖJD: RH 2000

T - TILFÄLLIG NYTTJÄNDERÄTT/ARBETSOMRÅDE FÖR UPPLAG GÄLLER UNDER BYGGTIDEN DOCK LÄNGST TILL OCH MED 18 MÅNADER FRÅN BYGGSTART  
 VERKSAMHETER/ÅTGÄRDER SOM UNDANTAS FRÅN FÖRBUD ENLIGT MILJÖBALKEN  
 UNDANTAGEN GÄLLER HELA PLANEN  
 N1 - FÖRBUDEN I 7:15 MB GÄLLER INTE BYGGANDE AV ALLMÄN VÄG  
 N2 - SKYLDIGHETEN ATT GÖRA ANMÄLAN FÖR SAMRÅD ENLIGT 126 MB GÄLLER INTE FÖR DE VERKSAMHETER OCH ÅTGÄRDER SOM BEHÖVS FÖR ATT BYGGA VÄGEN OCH SOM FASTSTÄLLS OCH INGÅR I VÄGOMRÅDE FÖR ALLMÄN VÄG ELLER OMRÅDE FÖR TILFÄLLIG NYTTJÄNDERÄTT

**SKYDDÅTGÄRDER OCH FÖRSIKTIGHETSMÅTT**  
 ..... MARKERING ELLER AVGRÄNSNING AV SKYDDÅTGÄRDER/FÖRSIKTIGHETSMÅTT  
 Sk1 - TORRTRUMMA FÖR SMÅVILTPASSAGE  
**SÄRSKILDA BESLUT SOM TAS I SAMBAND MED FASTSTÄLLELSE**  
 X X INDRAGNING AV VÄG FRÅN ALLMÄNT UNDERHÅLL  
**ÖVRIGA BETECKNINGAR PÅ PLANKARTAN**  
 0/100 NY VÄG, VÄGBANEKANTER MED LÄNGDMÄTNING OCH HÖJDSÄTTNING  
 +00/00 NYTT VÄGRÄCKE  
 — MITTRÄCKE  
 — NYTT VÄGRÄCKE  
 — VILTSTÄNGSEL

TYP AV PLAN		
<b>VÄGPLAN</b>		
GRANSKNINGSSTATUS / SYFTE		
<b>HANDLINGSTYP</b>		
<b>GRANSKNINGSHANDLING</b>		
DATUM	LEVERANS / ÄNDRINGS-PM	
2016-12-28		
OBJEKT		
Väg 62, Mötesfri Landsväg		
Delen Norra Sanna - Norra infarten till Forshaga		
DELOMRÅDE / BANDEL		
Norra Sanna - Dyvelsten		
ANLÄGGNINGSDDEL		
01		
OBJEKTNUMMER / KM	KONSTRUKTIONNUMMER	
85 13 63 41		
BESTÄLLARE	LEVERANTÖR	
<b>TRAFIKVERKET</b>	<b>SWECO</b>	
SKAPAD AV	UPPDRAGSNUMMER	
N. STRÖMDAHL	233 7003	
GODKÄND AV	ÄVDELNING	
RITNINGSTYP		
<b>PLANKARTA</b>		
TEKNIKOMRÅDE / INNEHÅLL		
<b>VÄGUTFORMNING OCH TRAFIK</b>		
BESKRIVNING		
KM -0/140-1/000		
SKALA	FORMAT	FÖRVALTNINGSNUMMER
1:2000	A3FF	
RITNINGNUMMER	BLAD	NÄSTA BLAD
101 T 02 01		BET

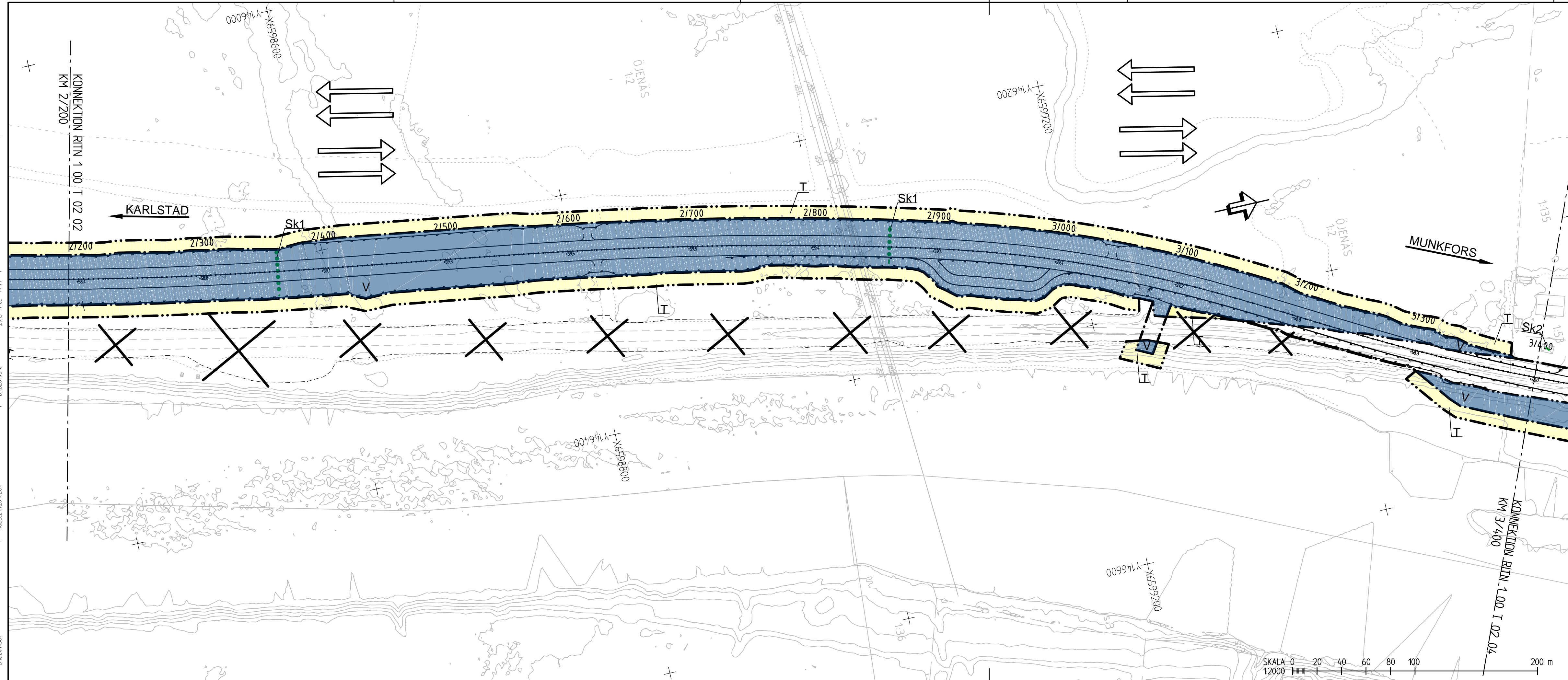
Ritning P:2364\2377003\_1\_Väg\_62\_Mötesfri\_Landsväg\_000\_L\_Väg\_62\_Mötesfri\_Landsväg\_VS\_LADNVP\_VT\_Validering\_V011201dmg\_Skapat av: Heli Josefina 2016-12-22 12:38







2019-08-16 14:14  
 2019-11-05 14:41  
 2019-09-02 13:40  
 2019-08-16 14:14  
 2019-11-05 14:41  
 2019-09-02 13:40



**TECKENFÖRKLARING**

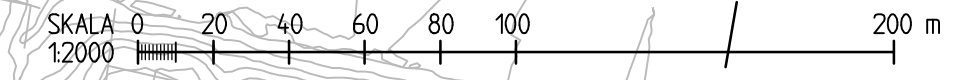
- MARKANSPRÅK**
- GRÄNS FÖR VÄGOMRÅDE
  - AVGRÄNSNING MELLAN OLIKA TYPER AV MARKANSPRÅK
  - V** NYTT VÄGOMRÅDE MED VÄGRÄTT
  - T** TILFÄLLIG NYTTJANDERÄTT
- T - TILFÄLLIG NYTTJANDERÄTT/ARBETSOMRÅDE FÖR UPLAG. GÄLLER UNDER BYGGTIDEN. DOCK LÄNGST TILL OCH MED 18 MÅNADER FRÅN BYGGSTART
- VERKSAMHETER/ÅTGÄRDER SOM UNDANTAS FRÅN FÖRBUD ENLIGT MILJÖBALKEN**  
 UNDANTAGEN GÄLLER HELA PLANEN
- N1 - FÖRBUDEN I 7:15 MB GÄLLER INTE BYGGANDE AV ALLMÄN VÄG  
 N2 - SKYLDIGHETEN ATT GÖRA ANMÄLAN FÖR SAMRÅD ENLIGT 12:6 GÄLLER INTE FÖR DE VERKSAMHETER OCH ÅTGÄRDER SOM BEHOVS FÖR ATT BYGGA VÄGEN OCH SOM FASTSTÄLLS OCH INGÅR I VÄGOMRÅDE FÖR ALLMÄN VÄG ELLER OMRÅDE FÖR TILFÄLLIG NYTTJANDERÄTT
- SKYDDSÅTGÄRDER OCH FÖRSIKTIGHETSMÅTT**
- MARKERING ELLER AVGRÄNSNING AV SKYDDSÅTGÄRDER/FÖRSIKTIGHETSMÅTT
  - Sk1 - TORRTRUMMA FÖR SMÅVLTPASSAGE
  - Sk2 - FASADÅTGÄRD OCH LOKAL SKÄRM VID EVENTUELL UTEPLATS

**KOORDINATSYSTEM**  
 SYSTEM I PLAN: SWEREF 99 13 30  
 SYSTEM I HÖJD: RH 2000

**SÄRSKILDA BESLUT SOM TAS I SAMBAND MED FASTSTÄLLELSE**

- INDRAGNING AV VÄG FRÅN ALLMÄNT UNDERHÅLL
- ÖVRIGA BETECKNINGAR PÅ PLANKARTAN**
- 07/00 NY VÄG, VÄGBANEKANTER MED LÅNGMÄTNING OCH HÖJDSÄTTNING
- +00/00
- MITTRÄCKE
- NYTT VÄGRÄCKE
- VILTSTÄNGSEL

TYP AV PLAN		<b>VÄGPLAN</b>	
GRANSKNINGSSTATUS / SYFTE			
HANDLINGSTYP <b>GRANSKNINGSHANDLING</b>			
DATUM 2016-12-28		LEVERANS / ÄNDRINGS-PM	
OBJEKT <b>Väg 62, Mötesfri Landsväg</b>			
Delen Norra Sanna - Norra infarten till Forshaga			
DELOMRÅDE / BANDEL <b>Norra Sanna - Dyvelsten</b>			
ANLÄGGNINGSDEL 01			
OBJEKTNUMMER / KM 85 13 63 41		KONSTRUKTIONSNUMMER	
BESTÄLLARE <b>TRAFIKVERKET</b>		LEVERANTÖR <b>SWECO</b>	
SKAPAD AV N.STRÖMDAHL		UPPDRAGSNUMMER 233 7003	
GODKÄND AV		AVDELNING	
RITNINGSTYP <b>PLANKARTA</b>			
TEKNIKOMRÅDE / INNEHÅLL <b>VÄGUTFORMNING OCH TRAFIK</b>			
BESKRIVNING <b>KM 2/200-3/400</b>			
SKALA 1:2000	FORMAT A3FF	FÖRVALTNINGSNUMMER	
RITNINGSNUMMER 101 T 02 03	BLAD	NÄSTA BLAD	BET



Ritning: P:2364-2337003-1\_Väg\_62\_Mötesfri\_Landsväg\_0001\_Väg\_62\_Mötesfri\_Landsväg\_VS-LCA:VPA-VT-Validerat-0110203.dwg Skapad av: Hell, Josefine 2016-12-22 13:09



