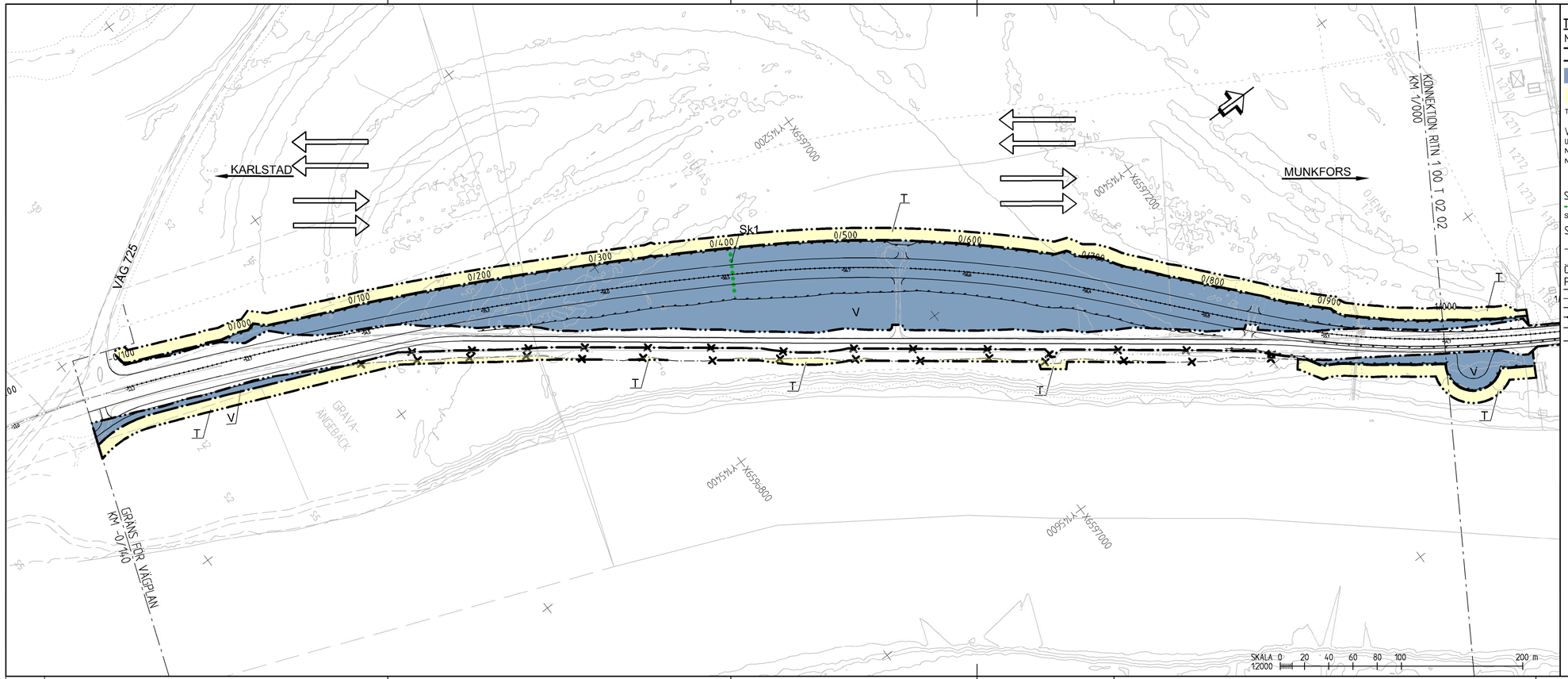

TECKENFÖRKLARING

MARKANSPRÅK

- GRÄNS FÖR VÄGOMRÅDE
- AVGRÄNSNING MELLAN OLIKA TYPER AV MARKANSPRÅK
- V — NYTT VÄGOMRÅDE MED VÄGRÄTT
- T — TILLFÄLLIG NYTTJANDERÄTT

T - TILLFÄLLIG NYTTJANDERÄTT/ARBETSOMRÅDE FÖR UPPLAG. GÄLLER UNDER BYGGTIDEN DOCK LÄNGST TILL OCH MED 18 MÅNADER FRÅN BYGGSTART

VERKSAMHETER/ÅTGÄRDER SOM UNDANTAS FRÅN FÖRBUD ENLIGT MILJÖBALKEN

UNDANTAGEN GÄLLER HELA PLANEN

N:1 - FÖRBUDEN I 7:5 MB GÄLLER INTE BYGGANDE AV ALLMÄN VÄG

N:2 - SKYLDIGHETEN ATT GÖRA ANMÄLAN FÖR SAMRÅD ENLIGT 12:6 MB GÄLLER INTE FÖR DE VERKSAMHETER OCH ÅTGÄRDER SOM BEHÖVS FÖR ATT BYGGA VÄGEN OCH SOM FASTSTÄLLS OCH INGÅR I VÄGOMRÅDE FÖR ALLMÄN VÄG ELLER OMRÅDE FÖR TILLFÄLLIG NYTTJANDERÄTT

SKYDDSÅTGÄRDER OCH FÖRSIKTIGHETSMÅTT

- MARKERING ELLER AVGRÄNSNING AV SKYDDSÅTGÄRDER/FÖRSIKTIGHETSMÅTT

Sk1 - TORRTRUMMA FÖR SMÅVILTPASSAGE

SÄRSKILDA BESLUT SOM TAS I SAMBAND MED FASTSTÄLLELSE

- BEFINTLIGT VÄGOMRÅDE SOM UTGÅR UR ALLMÄNT UNDERHÅLL

ÖVRIGA BETECKNINGAR PÅ PLANKARTAN

- 0/100 +00.00 — NY VÄG, VÄGBANEKANTER MED LÄNGDMÄTNING OCH HÖJDSÄTTNING
- MITTRÄCKE
- NYTT VÄGRÄCKE
- VILTSTÄNGSEL

KOORDINATSYSTEM

SYSTEM I PLAN: SWEREF 99 13 30
SYSTEM I HÖJD: RH 2000

TYP AV PLAN
VÄGPLAN

GRANSKNINGSSTATUS / SYFTE

HANDLINGSTYP
GRANSKNINGSHANDLING

DATUM	LEVERANS / ÄNDRINGS-PM
2015-05-29	

OBJEKT
Väg 62, Mötesfri Landsväg
Delen Norra Sanna - Norra infarten till Forshaga

DELOMRÅDE / BANDEL
Norra Sanna - Dyvelsten

ANLÄGGNINGSDEL
01

OBJEKTNUMMER / KM	KONSTRUKTIONSNUMMER
85 13 63 41	

BESTÄLLARE	LEVERANTÖR
TRAFIKVERKET	SWECO

SKAPAD AV	UPPDRAGSNUMMER
N. STRÖMDAHL	233 7003
GODKÄND AV	AVDELNING

RITNINGSTYP
PLANKARTA

TEKNIKOMRÅDE / INNEHÅLL

BESKRIVNING
KM -0/140-1/000

SKALA	FORMAT	FÖRVALTNINGSNUMMER
1:2000	A3FF	

RITNINGSNUMMER	BLAD	NÄSTA BLAD	BET
100 T 02 01			

Ritning P:\2364\12370003_Väg_62_Norra_Landsväg\000_Väg_62_Norra_Landsväg\5_Ekd\VP-1\1 Vägplan 100\T02001.dwg Skapad av: Per Nilsson Fredag 2015-05-29 09:55

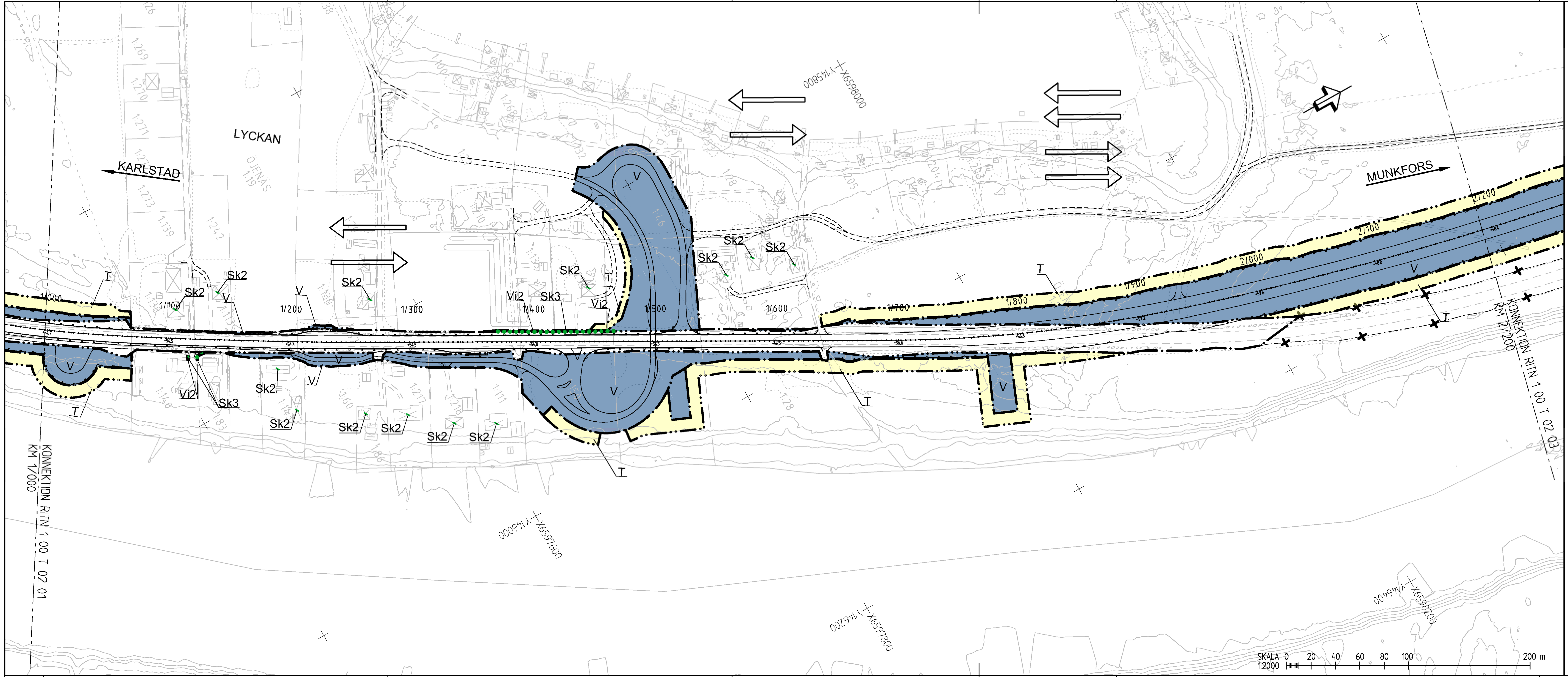

TECKENFÖRKLARING

MARKANSPRÅK

- GRÄNS FÖR VÄGOMRÅDE
- AVGRÄNSNING MELLAN OLIKA TYPER AV MARKANSPRÅK
- V – NYTT VÄGOMRÅDE MED VÄGRÄTT
- Vi – NYTT VÄGOMRÅDE MED INSKRÄNKT VÄGRÄTT
- T – TILLFÄLLIG NYTTJANDERÄTT

Vi2 - VÄGOMRÅDE MED INSKRÄNKT VÄGRÄTT, FÖR BULLERPLANK OCH BULLERVALL.
T - TILLFÄLLIG NYTTJANDERÄTT/ARBETSOMRÅDE FÖR UPPLAG. GÄLLER UNDER BYGGTIDEN. DOCK LÄNGST TILL OCH MED 18 MÅNADER FRÅN BYGGSTART

VERKSAMHETER/ÅTGÄRDER SOM UNDANTAS FRÅN FÖRBUD ENLIGT MILJÖBALKEN

UNDANTAGEN GÄLLER HELA PLANEN
N1 - FÖRBUDEN I 7:15 MB GÄLLER INTE BYGGANDE AV ALLMÄN VÄG
N2 - SKYLDIGHETEN ATT GÖRA ANMÄLAN FÖR SAMRÅD ENLIGT 12:6 MB GÄLLER INTE FÖR DE VERKSAMHETER OCH ÅTGÄRDER SOM BEHÖVS FÖR ATT BYGGA VÄGEN OCH SOM FASTSTÄLLS OCH INGÅR I VÄGOMRÅDE FÖR ALLMÄN VÄG ELLER OMRÅDE FÖR TILLFÄLLIG NYTTJANDERÄTT

SKYDDSÅTGÄRDER OCH FÖRSIKTIGHETSMÅTT

MARKERING ELLER AVGRÄNSNING AV SKYDDSÅTGÄRDER/FÖRSIKTIGHETSMÅTT

Sk2- FASADÅTGÄRD OCH LOKAL SKÄRM VID EVENTUELL UTEPLATS
Sk3 - BULLERSKYDDSPLANK HÖJD 2,0M

SÄRSKILDA BESLUT SOM TAS I SAMBAND MED FASTSTÄLLELSE

BEFINTLIGT VÄGOMRÅDE SOM UTGÅR UR ALLMÄNT UNDERHÅLL

ÖVRIGA BETECKNINGAR PÅ PLANKARTAN

0/100 +00 00 – NY VÄG, VÄGBANEKANTER MED LÄNGDMÄTNING OCH HÖJDSÄTTNING
MITTRÄCKE
NYTT VÄGRÄCKE
VILTSTÄNGSEL

KOORDINATSYSTEM

SYSTEM I PLAN: SWEREF 99 13 30
SYSTEM I HÖJD: RH 2000

TYP AV PLAN: VÄGPLAN	
GRANSKNINGSSTATUS / SYFTE	
HANDLINGSTYP: GRANSKNINGSHANDLING	
DATUM: 2015-05-29	LEVERANS / ÄNDRINGS-PM
OBJEKT: Väg 62, Mötesfri Landsväg Delen Norra Sanna - Norra infarten till Forshaga	
DELOMRÅDE / BANDEL: Norra Sanna - Dyvelsten	
ANLÄGGNINGSDEL: 01	
OBJEKTNUMMER / KM: 85 13 63 41	KONSTRUKTIONSNUMMER
BESTÄLLARE: TRAFIKVERKET	LEVERANTÖR: SWECO
SKAPAD AV: N.STRÖMDAHL	UPPDRAGSNUMMER: 233 7003
GODKÄND AV	AVDELNING
RITNINGSTYP: PLANKARTA	
TEKNIKOMRÅDE / INNEHÅLL	
BESKRIVNING: KM 1/000-2/200	
SKALA: 1:2000 / FORMAT: A3FF	FÖRVALTNINGSNUMMER
RITNINGSNUMMER: 100 T 02 02	BLAD / NÄSTA BLAD / BET

Ritning: P:\2364\2337003_Väg_62_Mötesfri_Landsväg\000_Väg_62_Mötesfri_Landsväg\15_CAD\VP\1\T\RitDef\100T0202.dwg Skapad av: Pettersson Fredrik 2015-6-22 15:48

XREF: MODELL\X2019704 MODELL\X2019701 D\D2019502 D\D2019503 MODELL\T2010201 D\D2019501 2013-09-02 13:40
MODELL\X2019401 MODELL\T2010203 MODELL\T2010202 MODELL\T2010204 MODELL\T2010206 MODELL\T2010209
MODELL\T2010210 MODELL\T2010211 MODELL\LEKV55_OCH_LMAX72 MODELL\T2010212 MODELL\T2010208 D\D2019510 2013-09-29 12:57 2013-11-05 14:41
MODELL\T2010205 2013-08-16 14:14

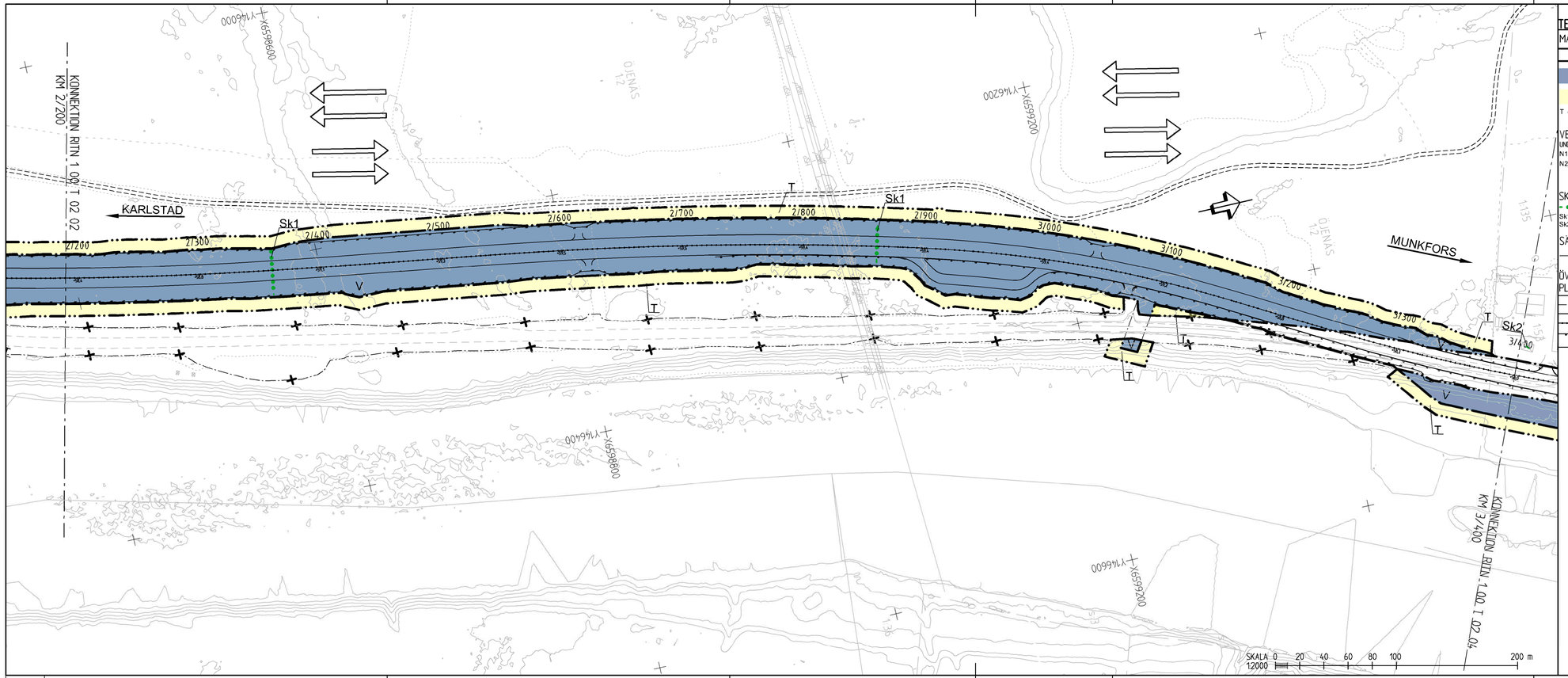

TECKENFÖRKLARING

MARKANSPRÅK

- GRÄNS FÖR VÄGOMRÅDE
- AVGRÄNSNING MELLAN OLIKA TYPER AV MARKANSPRÅK
- V — NYTT VÄGOMRÅDE MED VÄGRÄTT
- T — TILLFÄLLIG NYTTJANDERÄTT

T - TILLFÄLLIG NYTTJANDERÄTT/ARBETSOMRÅDE FÖR UPPLAG. GÄLLER UNDER BYGGTIDEN. DOCK LÄNGST TILL OCH MED 18 MÅNADER FRÅN BYGGSTART

VERKSAMHETER/ÅTGÄRDER SOM UNDANTAS FRÅN FÖRBUD ENLIGT MILJÖBALKEN

UNDANTAGEN GÄLLER HELA PLANEN

N1 - FÖRBUDEN I 7:5 MB GÄLLER INTE BYGGANDE AV ALLMÄN VÄG

N2 - SKYLDIGHETEN ATT GÖRA ANMÄLAN FÖR SAMRÅD ENLIGT 12:6 MB GÄLLER INTE FÖR DE VERKSAMHETER OCH ÅTGÄRDER SOM BEHÖVS FÖR ATT BYGGA VÄGEN OCH SOM FASTSTÄLLS OCH INGÅR I VÄGOMRÅDE FÖR ALLMÄN VÄG ELLER OMRÅDE FÖR TILLFÄLLIG NYTTJANDERÄTT

SKYDDSÅTGÄRDER OCH FÖRSIKTIGHETSMÅTT

- MARKERING ELLER AVGRÄNSNING AV SKYDDSÅTGÄRDER/FÖRSIKTIGHETSMÅTT

Sk1 - TORRTRUMMA FÖR SMÅVILTPASSAGE

Sk2 - FASADÅTGÄRD OCH LOKAL SKÄRM VID EVENTUELL UTEPLATS

SÄRSKILDA BESLUT SOM TAS I SAMBAND MED FASTSTÄLLELSE

- BEFINTLIGT VÄGOMRÅDE SOM UTGÅR UR ALLMÄNT UNDERHÅLL

ÖVRIGA BETECKNINGAR PÅ PLANKARTAN

- 0/000 +00'00 — NY VÄG, VÄGRANSKANTER MED LÄNGDMÄTNING OCH HÖJDSÄTTNING
- MITTRÄCKE
- NYTT VÄGRÄCKE
- VILTSTÄNGSEL

KOORDINATSYSTEM

SYSTEM I PLAN: SWEREF 99 13 30

SYSTEM I HÖJD: RH 2000

TYP AV PLAN: VÄGPLAN

GRANSKNINGSSTATUS / SYFTE:

HANDLINGSTYP: GRANSKNINGSHANDLING

DATUM: 2015-05-29

LEVERANS / ÄNDRINGS-PM:

OBJEKT: Väg 62, Mötesfri Landsväg

Delen Norra Sanna - Norra infarten till Forshaga

DELOMRÅDE / BANDEL: Norra Sanna - Dyvelsten

ANLÄGGNINGSDEL: 01

OBJEKTNUMMER / KM: 85 13 63 41

KONSTRUKTIONSNUMMER:

BESTÄLLARE: TRAFIKVERKET

LEVERANTÖR: SWECO

SKAPAD AV: N.STRÖMDAHL

UPPDRAGSNUMMER: 233 7003

GODKÄND AV:

AVDELNING:

RITNINGSTYP: PLANKARTA

TEKNIKOMRÅDE / INNEHÅLL:

BESKRIVNING: KM 2/200-3/400

SKALA: 1:2000

FORMAT: A3FF

FÖRVALTNINGSNUMMER:

RITNINGSNUMMER: 100 T 02 03

BLAD:

NÄSTA BLAD:

BET:

MODELL:VZ01V205 2013-08-14 14:14
MODELL:VZ01V210 2013-09-23 13:57
MODELL:VZ01V220 2013-11-05 14:41
MODELL:VZ01V401 2015-04-21 9:45
MODELL:VZ01V402 2015-04-21 9:45
MODELL:VZ01V403 2015-04-21 9:45
MODELL:VZ01V404 2015-04-21 9:45
MODELL:VZ01V409 2015-04-21 9:45
MODELL:VZ01V704 2015-04-21 9:45
MODELL:VZ01V701 2015-04-21 9:45
MODELL:VZ01V702 2015-04-21 9:45
Ritning P:\2364\1237903 Väg 62 Mötesfri Landsväg\000 Väg 62 Mötesfri Landsväg\5 Ekt\VP-1\1 Vektor\100\T02\03.dwg Skapat av: Per Pettersson Fredrik 2015-04-21 9:45

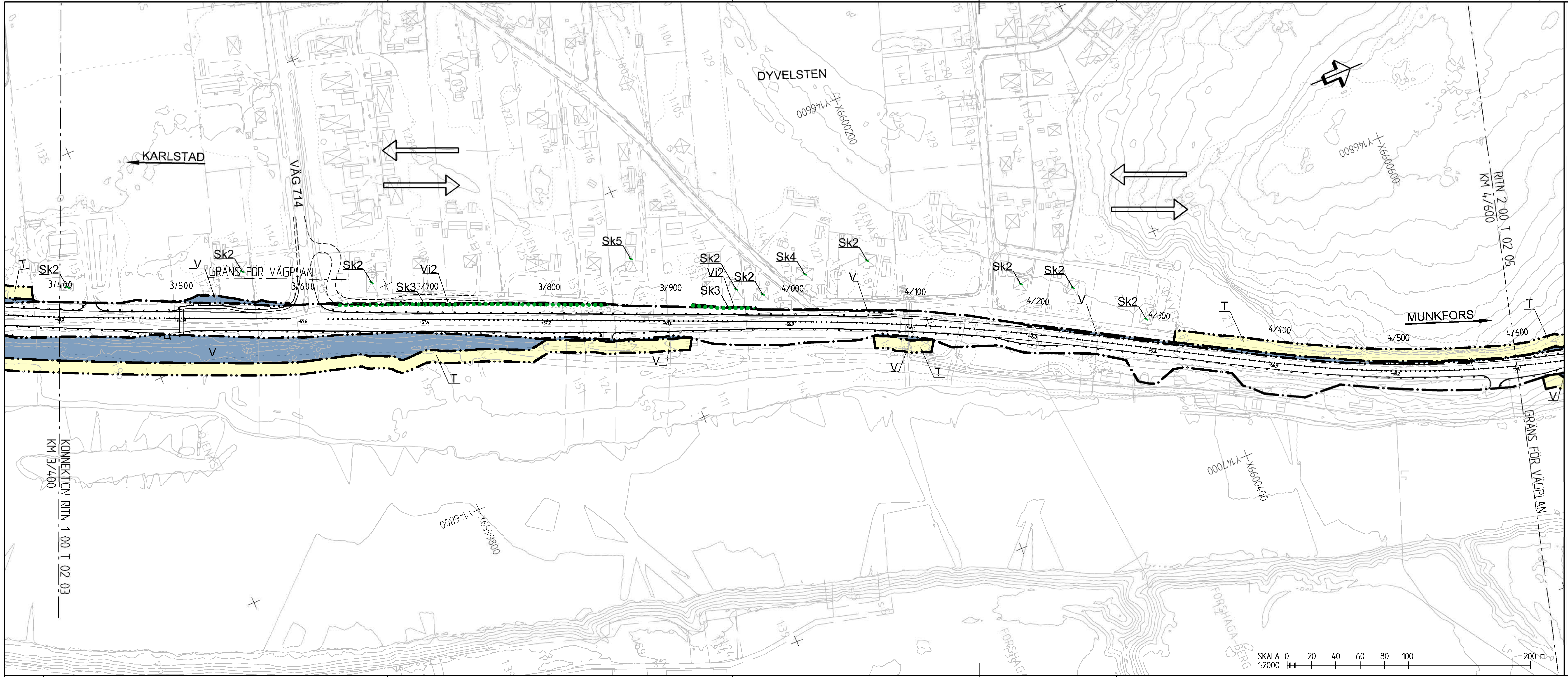

TECKENFÖRKLARING

MARKANSPRÅK

- GRÄNS FÖR VÄGOMRÅDE
- AVGRÄNSNING MELLAN OLIKA TYPER AV MARKANSPRÅK
- V — NYTT VÄGOMRÅDE MED VÄGRÄTT
- Vi — NYTT VÄGOMRÅDE MED INSKRÄNKT VÄGRÄTT
- T — TILLFÄLLIG NYTTJANDERÄTT

Vi2 - VÄGOMRÅDE MED INSKRÄNKT VÄGRÄTT, FÖR BULLERPLANK OCH BULLERVALL.

T - TILLFÄLLIG NYTTJANDERÄTT/ARBETSOMRÅDE FÖR UPPLAG. GÄLLER UNDER BYGGTIDEN. DOCK LÄNGST TILL OCH MED 18 MÅNADER FRÅN BYGGSTART

KOORDINATSYSTEM

SYSTEM I PLAN: SWEREF 99 13 30
SYSTEM I HÖJD: RH 2000

VERKSAMHETER/ÅTGÄRDER SOM UNDANTAS FRÅN FÖRBUD ENLIGT MILJÖBALKEN

UNDANTAGEN GÄLLER HELA PLANEN

N1 - FÖRBUDEN I 7:15 MB GÄLLER INTE BYGGANDE AV ALLMÄN VÄG

N2 - SKYLDIGHETEN ATT GÖRA ANMÄLAN FÖR SAMRÅD ENLIGT 12:6 MB GÄLLER INTE FÖR DE VERKSAMHETER OCH ÅTGÄRDER SOM BEHÖVS FÖR ATT BYGGA VÄGEN OCH SOM FASTSTÄLLS OCH INGÅR I VÄGOMRÅDE FÖR ALLMÄN VÄG ELLER OMRÅDE FÖR TILLFÄLLIG NYTTJANDERÄTT

SKYDDSÅTGÄRDER OCH FÖRSIKTIGHETSMÅTT

- MARKERING ELLER AVGRÄNSNING AV SKYDDSÅTGÄRDER/FÖRSIKTIGHETSMÅTT

Sk2 - FASADÅTGÄRD OCH LOKAL SKÄRM VID EVENTUELL UTEPLATS
Sk3 - BULLERSKYDDSPLANK HÖJD 2,0M
Sk4 - FASADÅTGÄRD
Sk5- LOKAL SKÄRM VID EVENTUELL UTEPLATS

ÖVRIGA BETECKNINGAR PÅ PLANKARTAN

- 0/100 +00.00 — NY VÄG, VÄGBANEKANTER MED LÄNGDMÄTNING OCH HÖJDSÄTTNING
- MITTRÄCKE
- NYTT VÄGRÄCKE
- VILTSTÄNGSEL

TYP AV PLAN VÄGPLAN	
GRANSKNINGSSTATUS / SYFTE	
HANDLINGSTYP GRANSKNINGSHANDLING	
DATUM 2015-05-29	LEVERANS / ÄNDRINGS-PM
OBJEKT Väg 62, Mötesfri Landsväg Delen Norra Sanna - Norra infarten till Forshaga	
DELOMRÅDE / BANDEL Norra Sanna - Dyvelsten	
ANLÄGGNINGSDEL 01	
OBJEKTNUMMER / KM 85 13 63 41	KONSTRUKTIONSNUMMER
BESTÄLLARE TRAFIKVERKET	LEVERANTÖR SWECO
SKAPAD AV N.STRÖMDAHL	UPPDRAGSNUMMER 233 7003
GODKÄND AV	AVDELNING
RITNINGSTYP PLANKARTA	
TEKNIKOMRÅDE / INNEHÅLL	
BESKRIVNING KM 3/400-4/600	
SKALA 1:2000	FORMAT A3FF
FÖRVALTNINGSNUMMER	
RITNINGSNUMMER 100 T 02 04	BLAD / NÄSTA BLAD / BET

2013-08-16 14:14 MODELL\T2010205
2013-11-05 14:41 2013-09-29 12:57 MODELL\T2010210 MODELL\T2010211 MODELL\LEKV55_OCH_LMAX72 MODELL\T2010212 MODELL\T2010208 D\D2019510
MODELL\X2019401 MODELL\T2010203 MODELL\T2010202 MODELL\T2010204 MODELL\T2010206 MODELL\T2010209
2013-09-02 13:40
XREF: MODELL\X2019704 MODELL\X2019701 D\D2019502 D\D2019503 MODELL\T2010201 D\D2019501
Ritning: P:\2364\2337003_Väg_62_Mötesfri_landsväg\000_Väg_62_Mötefri_landsväg\15_CAD\VP\1\T\RitDef\100T0204.dwg Skapad av: Pettersson Fredrik 2015-6-22 16:00