



ANVISNINGAR
 KOORDINATSYSTEM
 SYSTEM I PLAN: SWEREF 99 13 30
 SYSTEM I HÖJD: RH 2000

KARTDEKLARATION
 KARTUNDERLAG FRÅN LANTMÄTERETS FASTIGHETSKARTA
 KOMPLETTERAD OCH JUSTERAD EFTER INMÄTNING AV SWECO

TECKENFÖRKLARING
 OMRÅDEN/BETECKNINGAR SOM BERÖRS AV VÄGPLAN
 (GENOM FASTSTÄLLESE)

GRÄNS FÖR VÄGOMRÅDE
 GRÄNS MELLAN OLIKA TYPER AV
 MARKANSPRÅK
 GRÄNS FÖR VÄGOMRÅDE SOM
 ÅTERGÅR

ÖVRIGA OMRÅDEN/BETECKNINGAR (GRENFLUGA)

GRÄNS FÖR BYGGNADSPLAN
 TRUMMA
 TRAKTGRÄNS
 FASTIGHETSGRÄNS
 TRAKTNAMN/
 FASTIGHETSBECKNING

ÖVERBYN 2:38

ÖVRIGA OMRÅDEN/BETECKNINGAR (FÖRESLAGNA)

BERÄKNAD GEOMETRIKLINE
 MED LÄNGDMÄTNING
 BELÄGGNINGSKANT

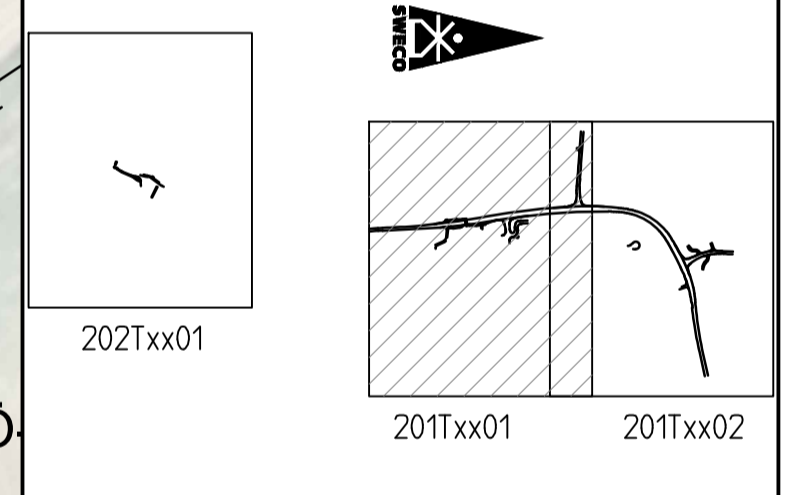
TRUMMA MED RIKTNINGSPIL
 BRUNN
 ANSLUTNING STÅNGS GENOM
 SÄRSKILT BESLUT

SLÄNTER
 ASFALTBELÄGGNING ALLMÄN VÄG
 ASFALTBELÄGGNING ENSKILD VÄG
 BELÄGGNING GÅNGYTA

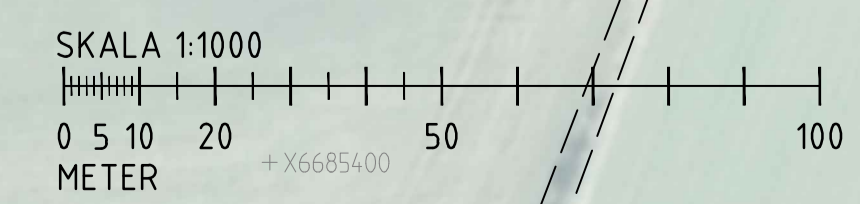
BIOTOPSKYDDAT OMRÅDE I ELLER
 I NÄRHETEN AV VÄGPLAN

SÄRSKILDA BESLUT SOM TAS I SAMBAND MED
 FASTSTÄLLESE AV VÄGPLAN

INDRAGNING AV VÄGOMRÅDE FRÅN
 ALLMÄNT UNDERHÅLL



TYP AV PLAN		VÄGPLAN	
GRANSKNINGSSTATUS / SYFTE			
HANDLINGSTYP			
DATUM		LEVERANS / ÄNDRINGS-PM	
2020-08-17			
OBJEKT			
E45/E16, VÄG 954			
VÄGSJÖFORS			
DELOMRÅDE / BANDEL			
VÄGSJÖFORS			
ANLÄGGNINGSDDEL			
E45/E16, VÄG 954			
OBJEKTNUMMER / KM		KONSTRUKTIONNUMMER	
161278			
BESTÄLLARE		LEVERANTÖR	
TRAFIKVERKET		SWECO	
SKAPAD AV		UPPRAGSNUMMER	
M. NORMAN		12703393	
GODKÄND AV		AVDELNING	
E. LUND		CIVIL	
RITNINGSTYP			
UTFORMNINGSPLANER			
TEKNIKOMRÅDE / INNEHÅLL			
VÄGUTFORMNING OCH TRAFIK			
BESKRIVNING			
ILLUSTRATIONSKARTA			
KM 0/060 – 0/450			
SKALA	FORMAT	FÖRVALTNINGSNUMMER	
1:1000	A1		
RITNINGSNUMMER	BLAD	NÄSTA BLAD	BET
2 01 T 05 01			





ANVISNINGAR

KOORDINATSYSTEM
 SYSTEM I PLAN: SWEREF 99 13 30
 SYSTEM I HÖJD: RH 2000

KARTEKLARATION

KARTUNDERLAG FRÅN LANTMÄTERETS FASTIGHETSKARTA
 KOMPLETTERAD OCH JUSTERAD EFTER INMÄTNING AV SWECO

TECKENFÖRKLARING

OMRÅDEN/BETECKNINGAR SOM BERÖRS AV VÄGPLAN
 (GENOM FASTSTÄLLELSE)

GRÄNS FÖR VÄGOMRÅDE
 GRÄNS MELLAN OLIKA TYPER AV
 MARKANSPRÅK
 GRÄNS FÖR VÄGOMRÅDE SOM
 ÅTERGÅR

ÖVRIGA OMRÅDEN/BETECKNINGAR (GEBENTLIGA)

GRÄNS FÖR BYGGNADSPLAN
 TRUMMA
 TRAKTGRÄNS
 FASTIGHETSGRÄNS
 TRAKTNAMN/
 FASTIGHETSBECKENING

ÖVERBYN 2:38

ÖVRIGA OMRÅDEN/BETECKNINGAR (FÖRESLAGNA)

BERÄKNAD GEOMETRILINJE
 MED LÄNGDMÄTNING
 BELÄGGNINGSKANT
 RÄCKE

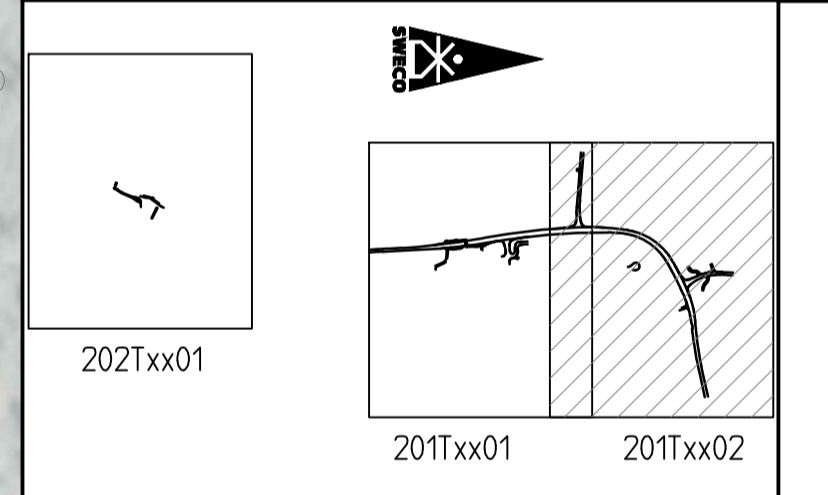
TRUMMA MED RIKTNINGSPIL
 BRUNN
 INMÄTT TRÄD
 ANSLUTNING STÄNGS GENOM
 SÄRSKILT BESLUT

SLÄNTER
 ASFALTBELÄGGNING ALLMÄN VÄG
 ASFALTBELÄGGNING ENSKILD VÄG

VÄG SOM RIVS
 BIOTOPSKYDDAT OMRÅDE I ELLER
 I NÄRHETEN AV VÄGPLAN

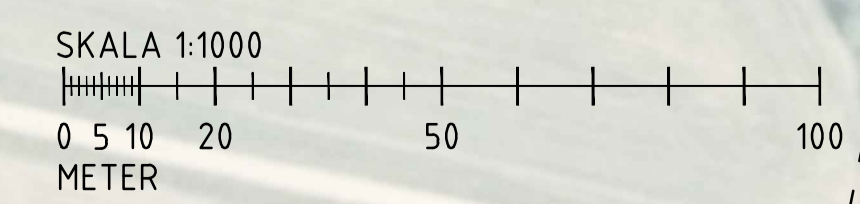
SÄRSKILDA BESLUT SOM TAS I SAMBAND MED
 FASTSTÄLLELSE AV VÄGPLAN

INDRAGNING AV VÄGOMRÅDE FRÅN
 ALLMÄNT UNDERHÅLL



VÄGPLAN

GRANSKNINGSSTATUS / SYFTE		
HANDLINGSTYP		
DATUM	LEVERANS / ÄNDRINGS-PM	
2020-08-17		
OBJEKT		
E45/E16, VÄG 954 VÅGSJÖFORS		
DELOMRÅDE / BANDEL		
VÅGSJÖFORS		
ANLÄGGNINGSDDEL		
E45/E16, VÄG 954		
OBJEKTNUMMER / KM	KONSTRUKTIONNUMMER	
161278		
BESTÄLLARE	LEVERANTÖR	
TRAFIKVERKET	SWECO	
SKAPAD AV	UPPDRAGSNUMMER	
M. NORMAN	12703393	
GODKÄND AV	AVDELNING	
E. LUND	CIVIL	
RITNINGSTYP		
UTFORMNINGSPLANER		
TEKNIKOMRÅDE / INNEHÅLL		
VÄGUTFORMNING OCH TRAFIK		
BESKRIVNING		
ILLUSTRATIONSKARTA KM 0/450 - 1/100		
SKALA	FORMAT	FÖRVALTNINGSNUMMER
1:1000	A1	
RITNINGNUMMER	BLAD	NÄSTA BLAD
2 01 T 05 02		BET



ÖVERBYN
2:109
2



ANVISNINGAR

KOORDINATSYSTEM
 SYSTEM I PLAN: SWREF 99 13 30
 SYSTEM I HÖJD: RH 2000

KARTEKLARATION

KARTUNDERLAG FRÅN LANTMÄTERETS FASTIGHETSKARTA
 KOMPLETTERAD OCH JUSTERAD EFTER INMÄTNING AV SWECO

TECKENFÖRKLARING

OMRÅDEN/BETECKNINGAR SOM BERÖRS AV VÄGPLAN
 (GENOM FASTSTÄLLESE)

GRÄNS FÖR VÄGOMRÅDE
 GRÄNS MELLAN OLIKA TYPER AV
 MARKANSPRÅK

ÖVRIGA OMRÅDEN/BETECKNINGAR (BEFINTLIGA)

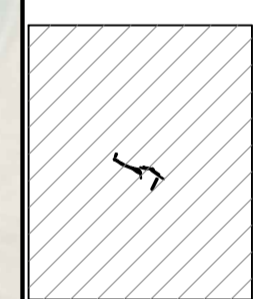
TRUMMA
 TRAKTGRÄNS
 FASTIGHETSGRÄNS
 TRAKTNAMN/
 FASTIGHETSBETECKNING

ÖVERBYN 2:38

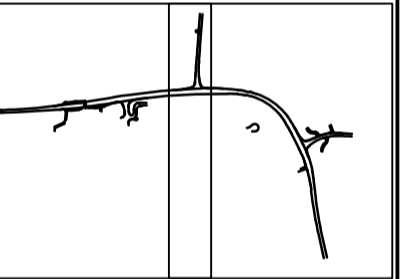
ÖVRIGA OMRÅDEN/BETECKNINGAR (FÖRESLAGNA)

BERÄKNAD GEOMETRILINJE
 MED LÄNGDMÄTNING
 BELÄGGNINGSKANT

INMÄTT TRÄD
 SLÄNTER
 ASFALTBELÄGGNING ALLMÄN VÄG
 BELÄGGNING GÅNGFYTA



202Txx01



201Txx01 201Txx02

TYP AV PLAN **VÄGPLAN**

GRANSKNINGSSTATUS / SYFTE

HANDLINGSTYP

DATUM 2020-08-17 LEVERANS / ÄNDRINGS-PM

OBJEKT
**E45/E16, VÄG 954
 VÅGSJÖFORS**

DELOMRÅDE / BANDEL
VÅGSJÖFORS

ANLÄGGNINGSDDEL
BUSSHÅLLPLATSER

OBJEKTNUMMER / KM 161278 KONSTRUKTIONSNUMMER

BESTÄLLARE LEVERANTÖR

TRAFIKVERKET **SWECO**

SKAPAD AV UPPDRAGSNUMMER
M. NORMAN 12703393

GODKÄND AV ÄNDELNING
E. LUND CIVIL

RITNINGSTYP

UTFORMINGSPLANER

TEKNIKOMRÅDE / INNEHÅLL

VÄGUTFORMNING OCH TRAFIK

BESKRIVNING

ILLUSTRATIONSKARTA

KM 0/050 – 0/190

SKALA 1:1000 FORMAT A1 FÖRVALTNINGSNUMMER

RITNINGSNUMMER 2 02 T 05 01 BLAD NÄSTA BLAD BET

