

ANVISNINGAR
 KOORDINATSYSTEM
 SYSTEM I PLAN SWEREF 99 13 30
 SYSTEM HÖJD RH 2000

KARTDEKLARATION
 KARTUNDERLAG FRÅN LANTMÄTERIETS FASTIGHETSKARTA
 KOMPLETTERAD OCH JUSTERAD EFTER INMÄTNING AV SWECO

TECKENFÖRKLARING
 (GENOM FASTSTÄLLELSE)

GRÄNS FÖR VÄGOMRÅDE
 GRÄNS MELLAN OLIKA TYPER AV MARKANSPRÅK
 GRÄNS FÖR VÄGOMRÅDE SOM ÅTERGÅR

v NYTT VÄGOMRÅDE MED VÄGRÄTT

T1 TILFÄLLIG NYTTJÄNDERÄTT FÖR ARBETSOMRÅDEN, TRAFIKOMLEDNING, ETABLERINGSYTA OCH MASSUPPLAG. GÄLLER UNDER BYGGTIDEN DOCK LÄNGST TILL OCH MED 12 MÅN FRÅN BYGGSTART

T2 TILFÄLLIG NYTTJÄNDERÄTT FÖR ARBETSOMRÅDEN, TRAFIKOMLEDNING OCH ETABLERINGSYTA. GÄLLER UNDER BYGGTIDEN DOCK LÄNGST TILL OCH MED 12 MÅN FRÅN BYGGSTART

VÄGEN SKA VARA BELYST MELLAN KM 0/060 - 0/930

VERKSAMHETER / ÅTGÄRDER SOM UNDANTAS FRÅN FÖRBUD ENLIGT MILJÖBALKEN

N1- SKYDDIGHETEN ATT GÖRA ANMÄLAN FÖR SAMRÅD ENLIGT 126 MB GÄLLER INTE FÖR DE VERKSAMHETER OCH ÅTGÄRDER SOM BEHOVS FÖR ATT BYGGA VÄGEN OCH SOM FASTSTÄLLS OCH INGÅR I VÄGOMRÅDE FÖR ALLMAN VÄG ELLER OMRÅDE FÖR TILFÄLLIG NYTTJÄNDERÄTT.

SKYDDÅTGÄRDER OCH FÖRSIKTIGHETSMÅTT
 MARKERING ELLER AVGRÄNSNING AV SKYDDÅTGÄRD/FÖRSIKTIGHETSMÅTT

SK1 - FASTIGHET SOM ERBJUDS BULLERSKYDDÅTGÄRDER UTANFÖR VÄGOMRÅDE I FORM AV FASADÅTGÄRD

SK2 - FASTIGHET SOM ERBJUDS BULLERSKYDDÅTGÄRDER UTANFÖR VÄGOMRÅDE I FORM AV LOKALT SKYDD VID UTEPLATS

ÖVRIGA BETECKNINGAR PÅ PLANKARTAN

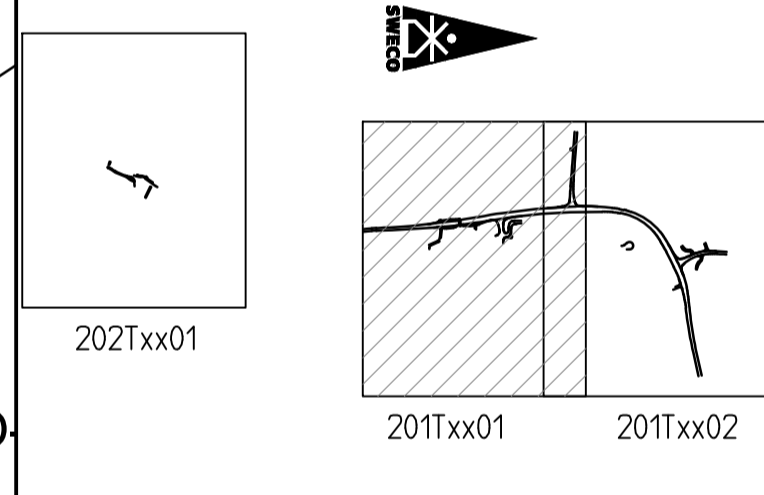
20000 xxx x + NYA VÄGBANEKANTER OCH LÄNGDMÄTNING MED HÖJDSÄTTNING OCH ANLÄGGNINGSDEL
 0/100

TRAKTGRÄNS
 FASTIGHETSGRÄNS


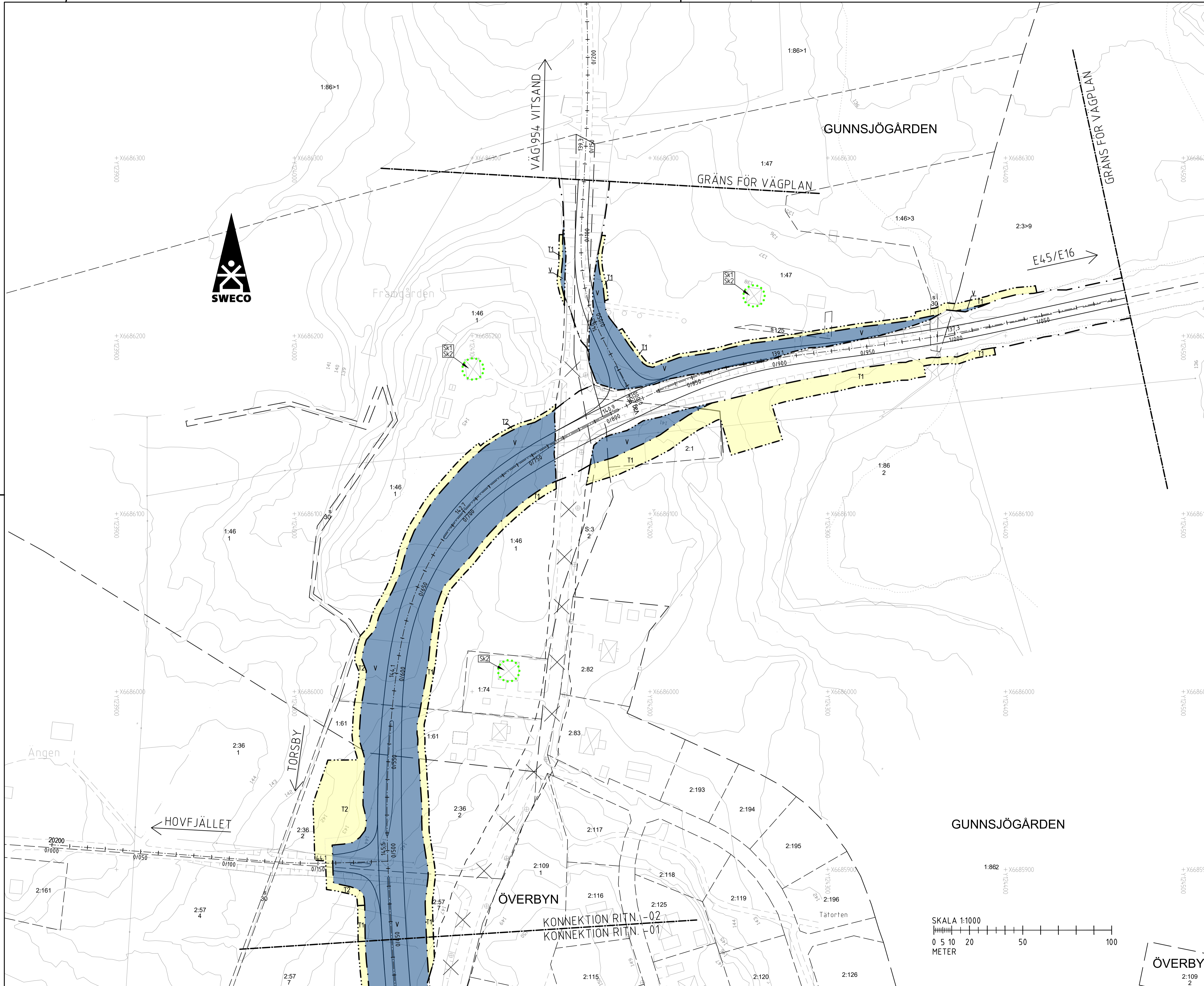
ÖVERBYN 2:38 TRAKTNAMN/FASTIGHETSBETECKNING

SÄRSKILDA BESLUT SOM TAS I SAMBAND MED FASTSTÄLLELSE AV VÄGPLAN

✕ ✕ ✕ INDRAGNING AV VÄGOMRÅDE FRÅN ALLMANT UNDERHÅLL



TYP AV PLAN		VÄGPLAN	
GRANSKNINGSSTATUS / SYFTE			
HANDLINGSTYP		GRANSKNINGSHANDLING	
DATUM	2020-08-17	LEVERANS / ÄNDRINGS-PM	
OBJEKT			
E45/E16, VÄG 954			
VÅGSJÖFORS			
DELOMRÅDE / BANDEL		VÅGSJÖFORS	
ANLÄGGNINGSDEL		E45/E16, VÄG 954	
OBJEKTNUMMER / KM	161278	KONSTRUKTIONNUMMER	
BESTÄLLARE	TRAFIKVERKET	LEVERANTÖR	SWECO
SKAPAD AV	M. NORMAN	UPPRAGSNUMMER	12703393
GODKÄND AV	E. LUND	ÄNDELNING	CIVIL
RITNINGSTYP			
PLANER			
TEKNIKOMRÅDE / INNEHÅLL			
VÄGUTFORMNING OCH TRAFIK			
BESKRIVNING			
PLANKARTA			
KM 0/060 - 0/450			
SKALA	1:1000	FORMAT	A1
RITINGSNUMMER	2 01 T 02 01	FÖRVALTNINGSNUMMER	
BLAD		NÄSTA BLAD	BET



ANVISNINGAR
 KOORDINATSYSTEM
 SYSTEM I PLAN SWEREF 99 13 30
 SYSTEM I HÖJD RH 2000

KÄRTDEKLARATION
 KARTUNDERLAG FRÅN LANTMÄTERIETS FASTIGHETSKARTA
 KOMPLETTERAD OCH JUSTERAD EFTER INMÄTNING AV SWECO

TECKENFÖRKLARING
 OMRÅDEN/BETECKNINGAR SOM BERÖRS AV VÄGPLAN
 (GENOM FASTSTÄLLELSE)

- GRÄNS FÖR VÄGOMRÅDE
- GRÄNS MELLAN OLIKA TYPER AV MARKSPRÅK
- GRÄNS FÖR VÄGOMRÅDE SOM ÅTERGÅR
- V** NYTT VÄGOMRÅDE MED VÄGRÄTT
- T1** TILFÄLLIG NYTTJÄNDERÄTT FÖR ARBETSOMRÅDEN, TRAFIKOMLEDNING, ETABLERINGSYTÅ OCH MASSUPPLÄG GÄLLER UNDER BYGGTIDEN DOCK LÄNGST TILL OCH MED 12 MÅN FRÅN BYGGSTART
- T2** TILFÄLLIG NYTTJÄNDERÄTT FÖR ARBETSOMRÅDEN, TRAFIKOMLEDNING OCH ETABLERINGSYTÅ GÄLLER UNDER BYGGTIDEN DOCK LÄNGST TILL OCH MED 12 MÅN FRÅN BYGGSTART

VÄGEN SKA VARA BELYST MELLAN KM 0/060 - 0/930

VERKSAMHETER / ÅTGÄRDER SOM UNDANTAS FRÅN FÖRBLUD ENLIGT MILJÖBALKEN

NM- SKYDDIGHETEN ATT GÖRA ANMÄLAN FÖR SAMRÅD ENLIGT 12§ MB GÄLLER INTE FÖR DE VERKSAMHETER OCH ÅTGÄRDER SOM BEHOVS FÖR ATT BYGGA VÄGEN OCH SOM FASTSTÄLLS OCH INGÅR I VÄGOMRÅDE FÖR ALLMAN VÄG ELLER OMRÅDE FÖR TILFÄLLIG NYTTJÄNDERÄTT.

SKYDDÅTGÄRDER OCH FÖRSIKTIGHETSMÅTT

- MARKERING ELLER AVGRÄNSNING AV SKYDDÅTGÄRD/FÖRSIKTIGHETSMÅTT
- SK1 - FASTIGHET SOM ERBJUDS BULLERSKYDDÅTGÄRDER UTANFÖR VÄGOMRÅDE I FORM AV FASADÅTGÄRD
- SK2 - FASTIGHET SOM ERBJUDS BULLERSKYDDÅTGÄRDER UTANFÖR VÄGOMRÅDE I FORM AV LOKALT SKYDD VID UTEPLATS

ÖVRIGA BETECKNINGAR PÅ PLANKARTAN

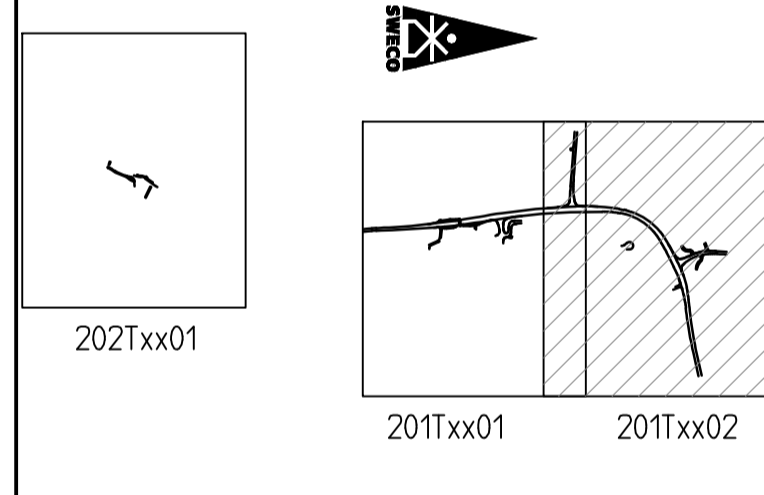
20200 - xxx x 0/700 NYA VÄGBANEKANTER OCH LÄNGDMÄTNING MED HÖJDSÄTTNING OCH ANLÄGGNINGSGÖL

TRAKTGRÄNS FASTIGHETSGRÄNS

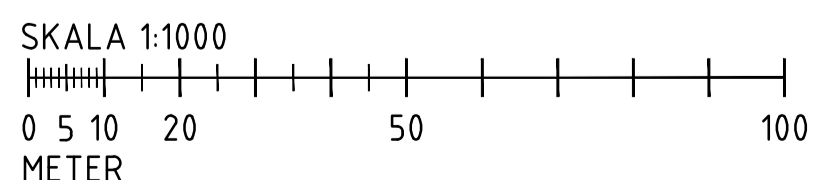
ÖVERBYN 2:38 TRAKTNAMN/FASTIGHETSBEDECKNING

SÄRSKILDA BESLUT SOM TAS I SAMBAND MED FASTSTÄLLELSE AV VÄGPLAN

INDRAGNING AV VÄGOMRÅDE FRÅN ALLMANT UNDERHÅLL



TYP AV PLAN		VÄGPLAN	
GRANSKNINGSSTATUS / SYFTE			
HANDLINGSTYP		GRANSKNINGSHANDLING	
DATUM	2020-08-17	LEVERANS / ÄNDRINGS.PM	
OBJEKT	E45/E16, VÄG 954 VÅGSJÖFORS		
DELOMRÅDE / BANDEL	VÅGSJÖFORS		
ANLÄGGNINGSGÖL	E45/E16, VÄG 954		
OBJEKTNUMMER / KM	161278	KONSTRUKTIONNUMMER	
BESTÄLLARE	TRAFIKVERKET	LEVERANTÖR	SWECO
SKAPAD AV	M. NORMAN	UPPRAGSNUMMER	12703393
GODKÄND AV	E. LUND	AVDELNING	CIVIL
RITNINGSTYP	PLANER		
TEKNIKOMRÅDE / INNEHÅLL	VÄGUTFORMNING OCH TRAFIK		
BESKRIVNING	PLANKARTA KM 0/450 - 1/100		
SKALA	1:1000	FORMAT	A1
RITNINGNUMMER	2 01 T 02 02	FÖRVALTNINGSNUMMER	
		BLAD	NÄSTA BLAD
		BET	



ÖVERBYN
2:109
2



ANVISNINGAR
 KOORDINATSYSTEM
 SYSTEM I PLAN: SWEREF 99 13 30
 SYSTEM I HÖJD: RH 2000

KARTDEKLARATION
 KARTUNDERLAG FRÅN LANTMÄTERETS FASTIGHETSKARTA
 KOMPLETTERAD OCH JUSTERAD EFTER MÄTNING AV SWECO

TECKENFÖRKLARING
 OMRÅDEN/BETECKNINGAR SOM BERÖRS AV VÄGPLAN
 (GENOM FASTSTÄLLELSE)

GRÄNS FÖR VÄGOMRÅDE
 GRÄNS MELLAN OLIKA TYPER AV
 MARKANSPRÅK

v NYTT VÄGOMRÅDE MED VÄGRÄTT

T1 TILFÄLLIG NYTTJANDERÄTT FÖR ARBETSOMRÅDEN,
 TRAFIKOMLEDNING, ETABLERINGSYTA OCH MASS-
 UPPLAG. GÄLLER UNDER BYGGTIDEN DOCK LÄNGST
 TILL OCH MED 12 MÅN FRÅN BYGGSTART

VERKSAMHETER / ÅTGÄRDER SOM UNDANTAS
 FRÅN FÖRBUJ ENLIGT MILJÖBALKEN

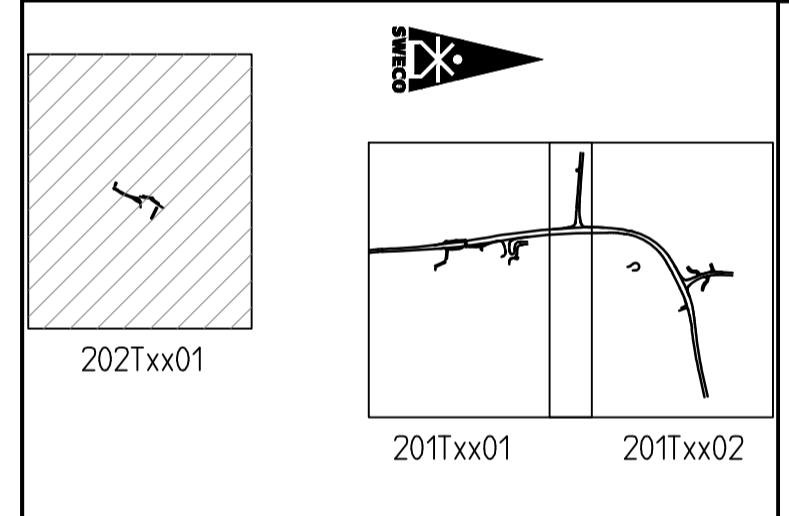

N- SKYLDIGHETEN ATT GÖRA ANMÄLAN FÖR SAMRÅD ENLIGT
 12§ MB GÄLLER INTE FÖR DE VERKSAMHETER OCH ÅTGÄRDER
 SOM BEHOVS FÖR ATT BYGGA VÄGEN OCH SOM FASTSTÄLLS
 OCH INGÅR I VÄGOMRÅDE FÖR ALLMÄN VÄG ELLER OMRÅDE
 FÖR TILFÄLLIG NYTTJANDERÄTT.

ÖVRIGA BETECKNINGAR PÅ PLANKARTAN

30000 $\frac{xxx}{0'100}$ NYA VÄGBÄNKEANTER OCH LÄNGDMÄTNING
 MED BEF. HÖJD OCH ANLÄGGNINGSDEL

TRAKTGRÄNS
 FASTIGHETSGRÄNS

ÖVERBYN 2:38 TRAKTNAMN/FASTIGHETSBEDECKNING



TYP AV PLAN		VÄGPLAN	
GRANSKNINGSSTATUS / SYFTE			
HANDLINGSTYP			
GRANSKNINGSHANDLING			
DATUM	2020-08-17	LEVERANS / ÄNDRINGS-PM	
OBJEKT	E45/E16, VÄG 954 VÅGSJÖFORS		
DELOMRÅDE / BANDEL	VÅGSJÖFORS		
ANLÄGGNINGSDEL	BUSSHÄLLPLATSER		
OBJEKTNUMMER / KM	161278	KONSTRUKTIONSNUMMER	
BESTÄLLARE	TRAFIKVERKET	LEVERANTÖR	SWECO
SKAPAD AV	M. NORMAN	UPPDRAGSNUMMER	12703393
GODKÄND AV	E. LUND	AVDELNING	CIVIL
RITNINGSTYP	PLANER		
TEKNIKOMRÅDE / INNEHÅLL	VÄGUTFORMNING OCH TRAFIK		
BESKRIVNING	PLANKARTA KM 0/050 – 0/190		
SKALA	1:1000	FORMAT	A1
RITNINGSNUMMER	2 02 T 02 01	FÖRVALTNINGSNUMMER	
BLAD	NÄSTA BLAD	BET	